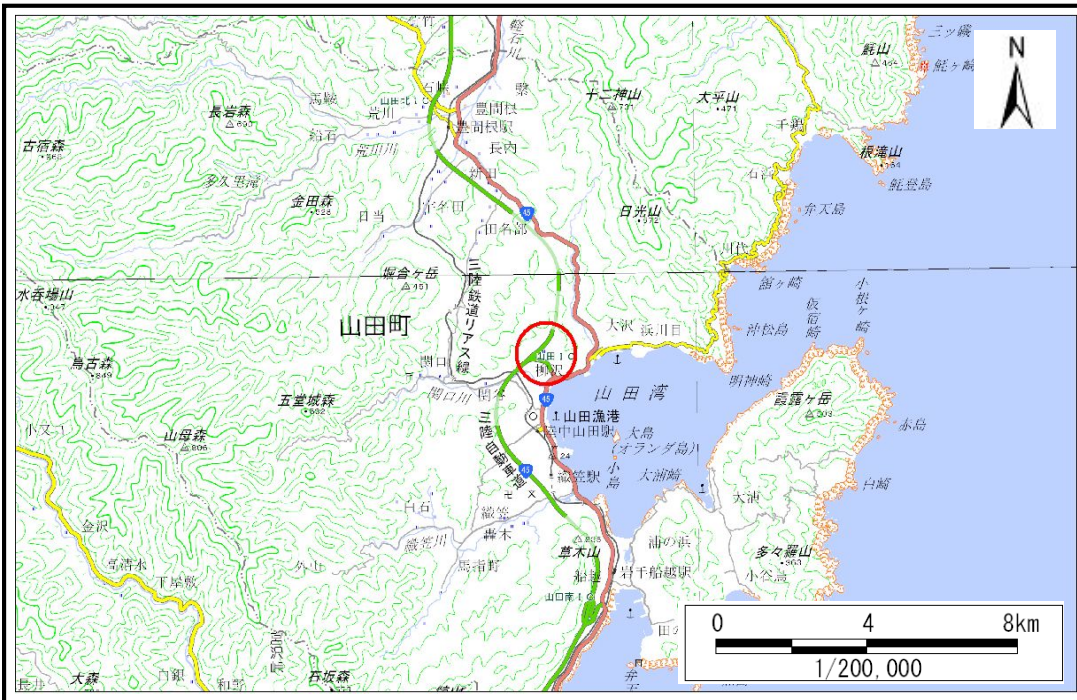


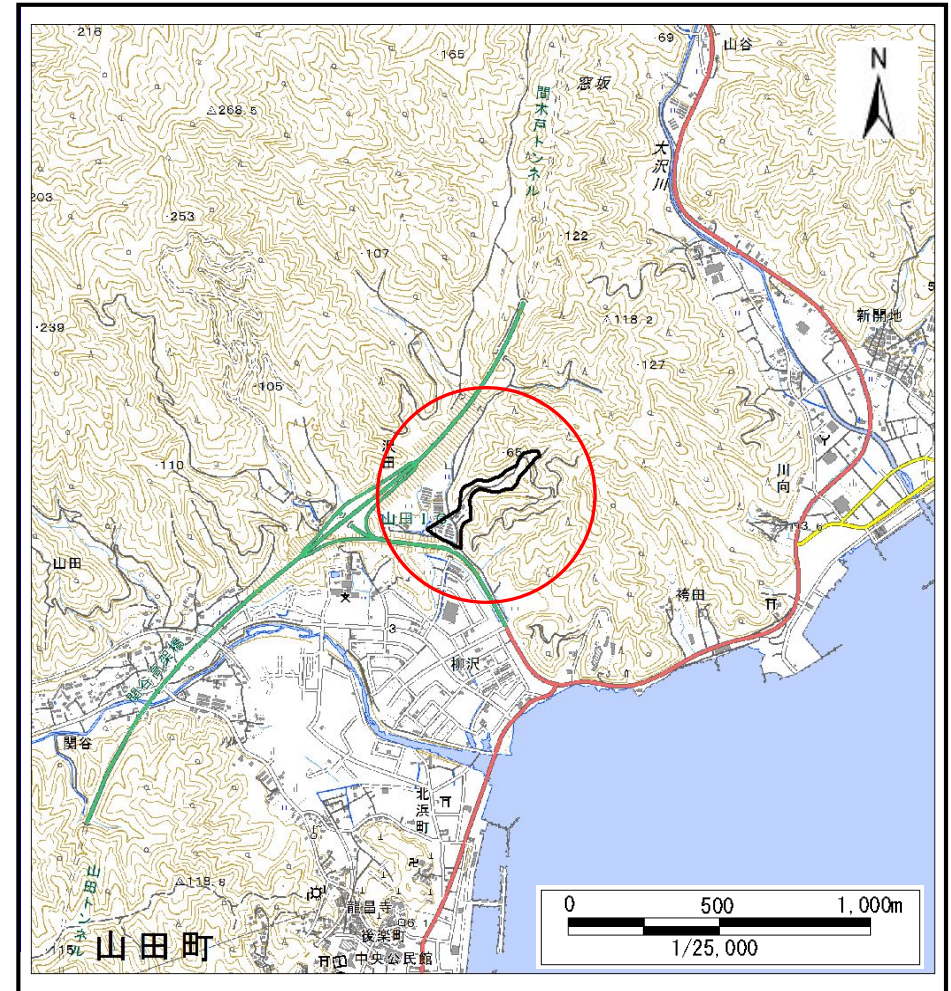
土砂災害防止に関する基礎調査(土石流)

表紙 概況,位置図

自然現象の種類	土石流
溪流番号	N482122
水系名	関口川
河川名	間木戸川
溪流名	山田第1地割1
所在	下閉伊郡山田町山田第1地割
調査機関	岩手県沿岸広域振興局土木部宮古土木センター



概況図(S=1:200,000)



位置図(S=1:25,000)

国土地理院の電子地形図20000『盛岡』及び電子地形図25000『陸中山田』を掲載

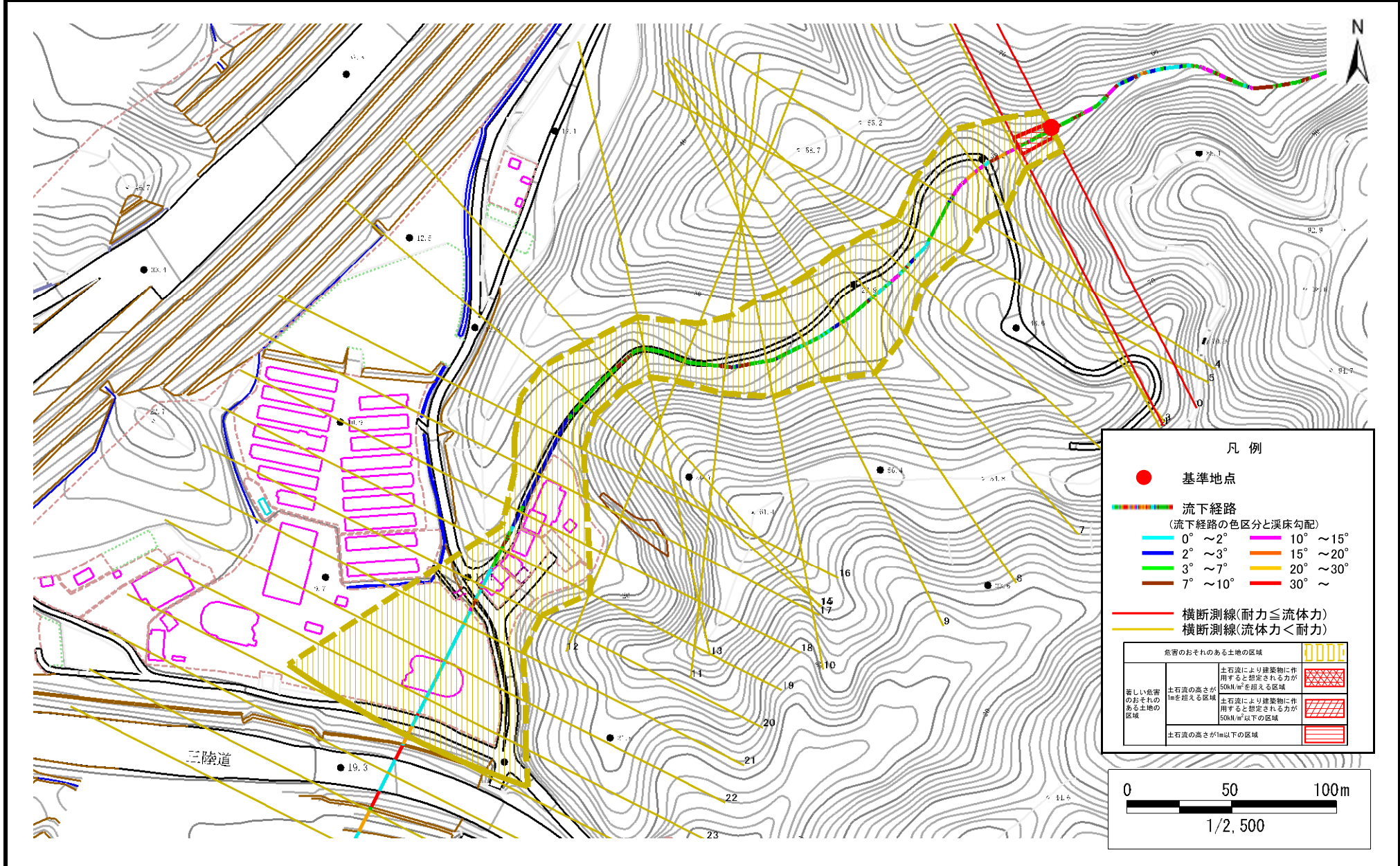
岩手県

土石流区域調査

様式3-1 危害のおそれのある土地、著しい危害のおそれのある土地の設定図

調査年度 令和元年度

溪流の位置 溪流番号 N482122 溪流名 山田第1地割1 所在地 下関伊都山田町山田第1地割



土石流区域調書

様式3-2 建築物に作用すると想定される衝撃に関する事項

						調査年度	令和元年度
溪流の位置		溪流番号	溪流名		山田第1地割1	所在地	下閉伊郡山田町山田第1地割
横断測線番号	土石流の高さh(m)	土石流の流体力Fd(kN/m ²)	建築物の耐力P2(kN/m ²)	横断測線番号	土石流の高さh(m)	土石流の流体力Fd(kN/m ²)	建築物の耐力P2(kN/m ²)
No.0	0.79	20.94	9.22	No.27	0.00	0.00	0.00
No.1	0.65	11.32	10.92				
No.2	0.62	10.33	11.40				
No.3	0.45	7.00	15.08				
No.4	0.57	10.12	12.30				
No.5	0.55	9.36	12.60				
No.6	0.45	6.75	14.94				
No.7	0.45	6.37	14.97				
No.8	0.45	6.47	15.07				
No.9	0.45	6.24	14.97				
No.10	0.45	5.94	14.98				
No.11	0.53	6.95	13.00				
No.12	0.62	8.12	11.37				
No.13	0.61	6.56	11.59				
No.14	0.62	5.61	11.40				
No.15	0.50	4.12	13.66				
No.16	0.59	5.21	11.91				
No.17	0.51	3.99	13.55				
No.18	0.51	3.75	13.40				
No.19	0.51	3.86	13.58				
No.20	0.52	3.59	13.29				
No.21	0.51	3.74	13.53				
No.22	0.53	3.38	13.12				
No.23	0.54	3.01	12.79				
No.24	0.60	2.20	11.73				
No.25	0.00	0.00	0.00				
No.26	0.00	0.00	0.00				