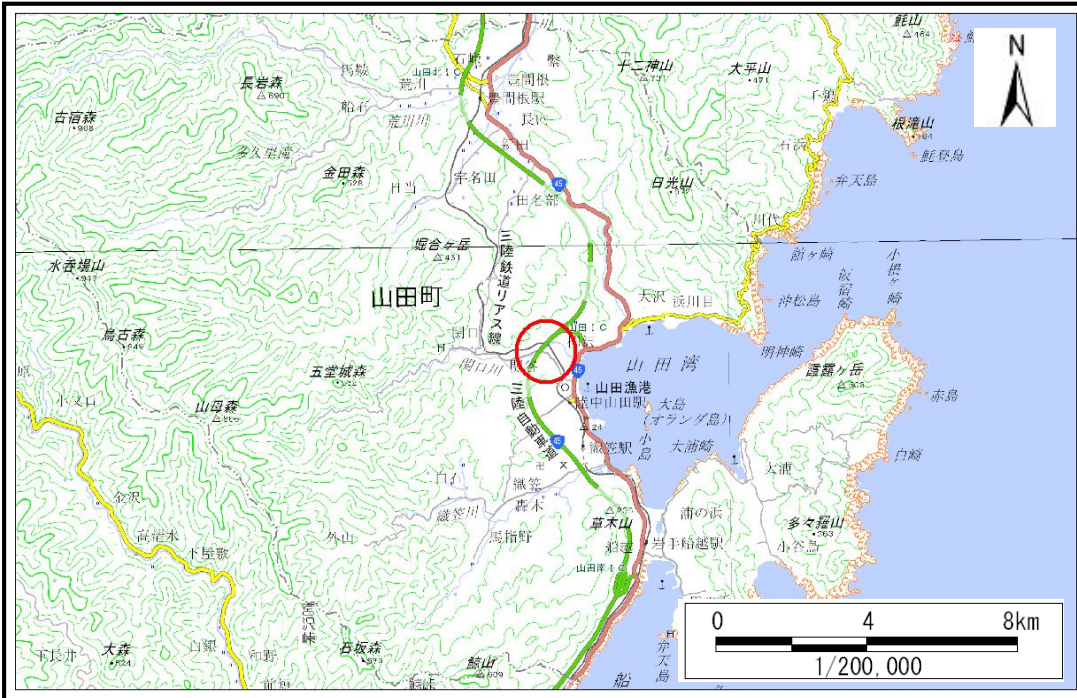


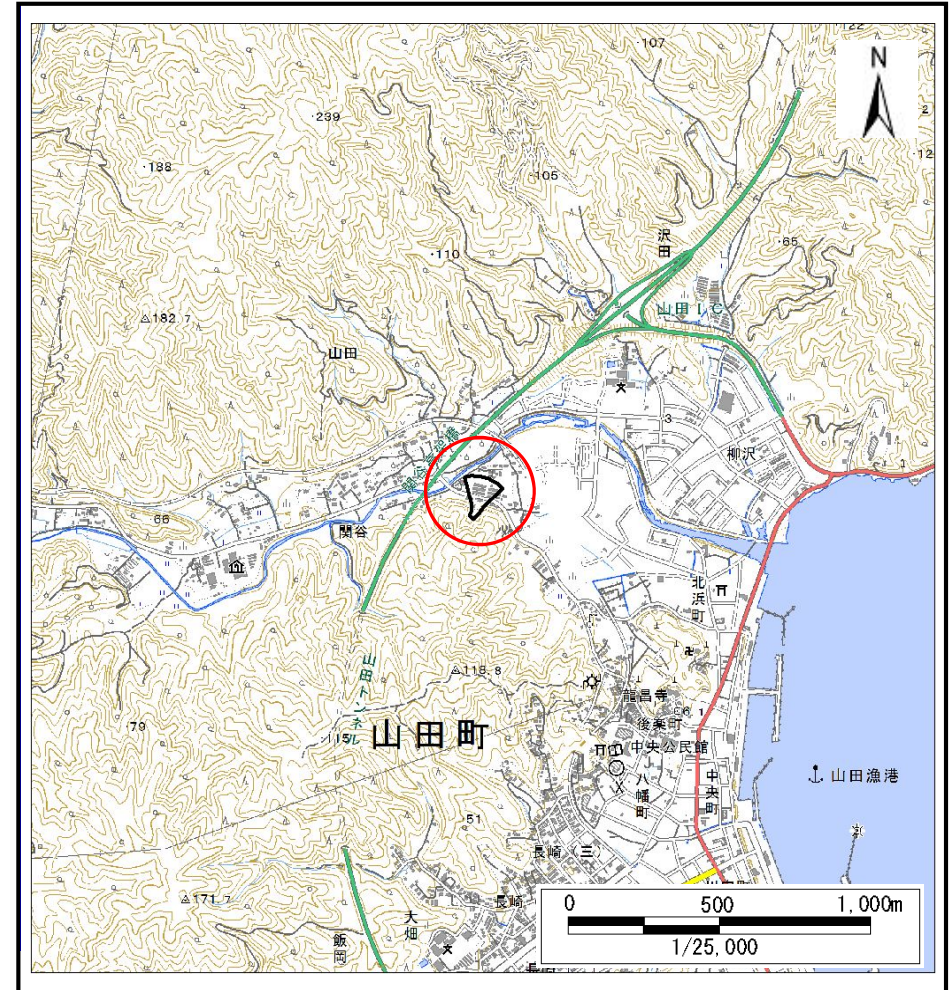
土砂災害防止に関する基礎調査(土石流)

表紙 概況,位置図

自然現象の種類	土石流
溪流番号	N482094
水系名	関口川
河川名	間木戸川
溪流名	山田第9地割1
所在	下閉伊郡山田町山田第9地割
調査機関	岩手県沿岸広域振興局土木部宮古土木センター



概況図(S=1:200,000)



位置図(S=1:25,000)

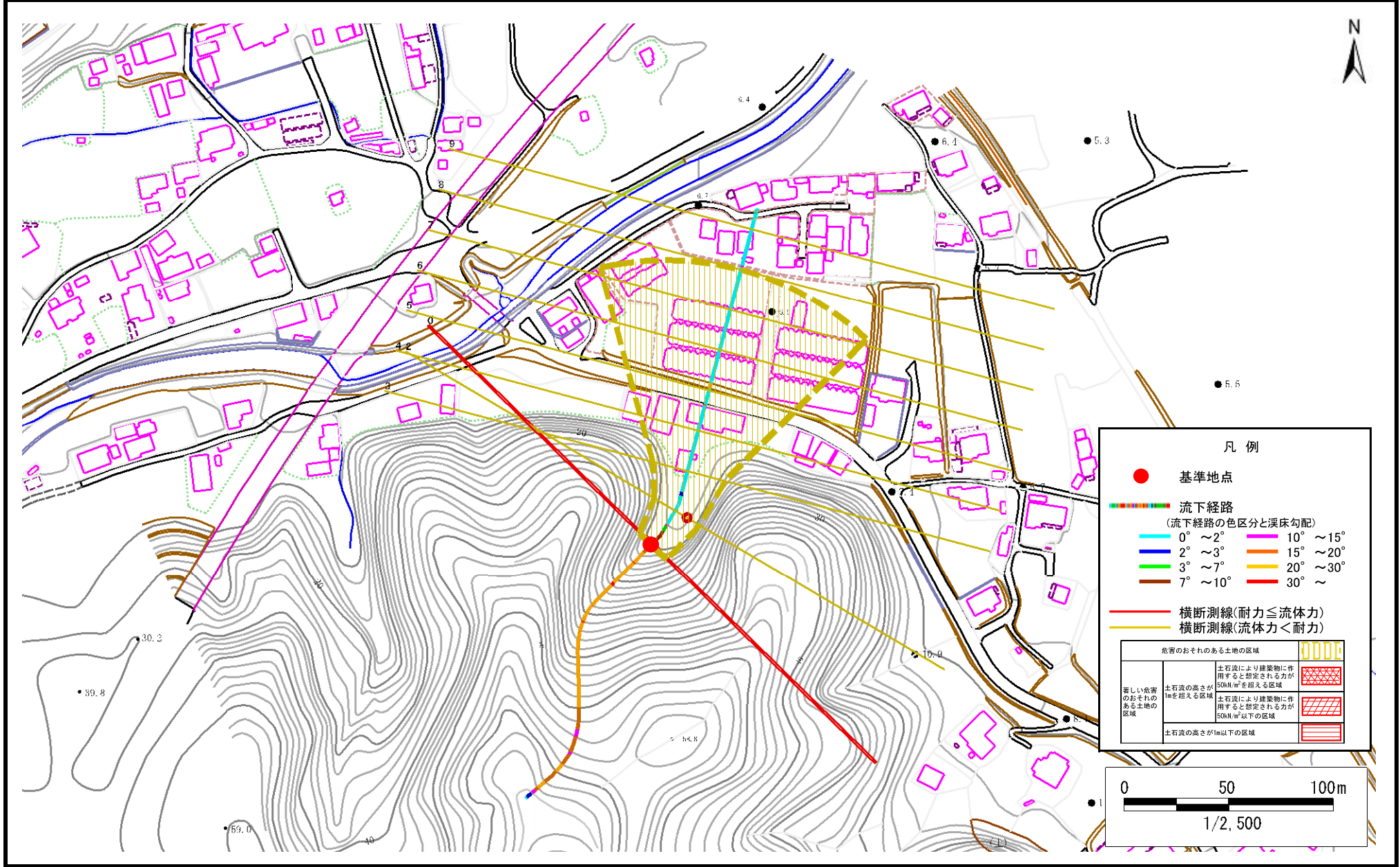
国土地理院の電子地形図20000『盛岡』及び電子地形図25000『陸中山田』を掲載

岩手県

土石流区域調査

様式3-1 危害のおそれのある土地、著しい危害のおそれのある土地の設定図

調査年度	令和元年度					
溪流の位置	溪流番号	N482094	溪流名	山田第9地割1	所在地	下関伊都山田町山田第9地割



土石流区域調査

様式3-2 建築物に作用すると想定される衝撃に関する事項

調査年度 令和元年度

溪 流 の 位 置	渓流番号	N482094	渓流名	山田第9地割1	所在地	下閉伊郡山田町山田第9地割
-----------	------	---------	-----	---------	-----	---------------

横断測線番号	土石流の高さh(m)	土石流の流体力Fd(kN/m ²)	建築物の耐力P2(kN/m2)	横断測線番号	土石流の高さh(m)	土石流の流体力Fd(kN/m ²)	建築物の耐力P2(kN/m2)
No.0	0.40	21.07	16.76				
No.1	0.37	19.04	18.01				
No.2	0.31	14.00	21.43				
No.3	0.32	13.14	20.80				
No.4	0.33	12.09	20.00				
No.5	0.16	3.25	39.57				
No.6	0.13	1.70	47.33				
No.7	0.13	0.88	48.24				
No.8	0.16	0.34	38.41				
No.9	0.22	0.17	29.19				