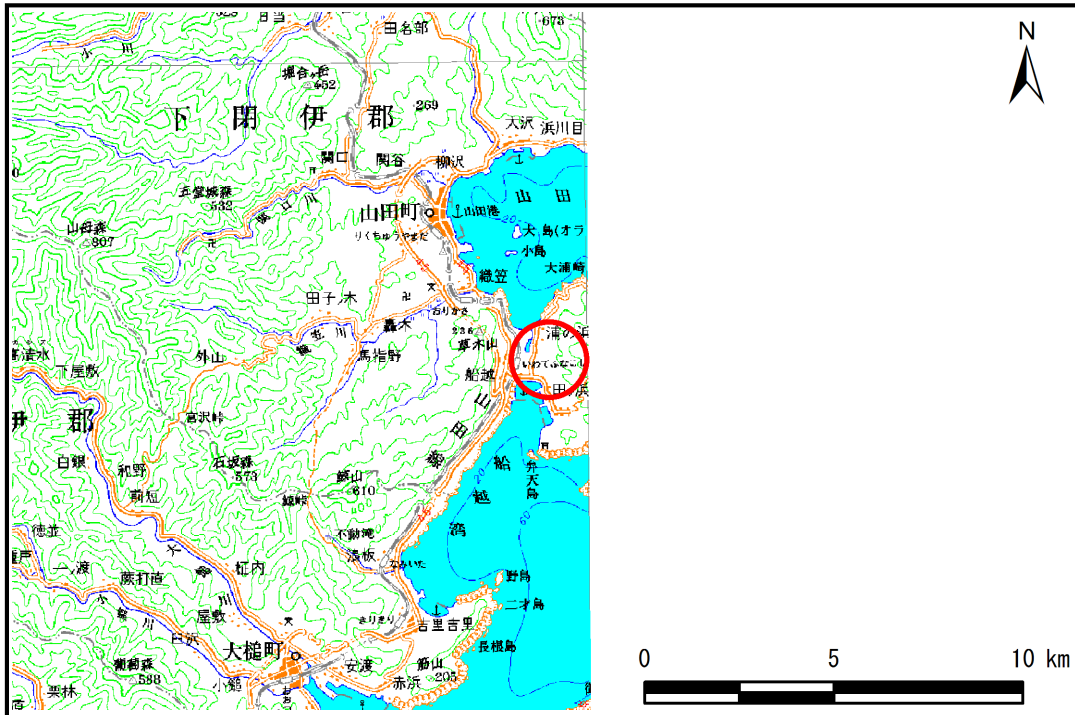


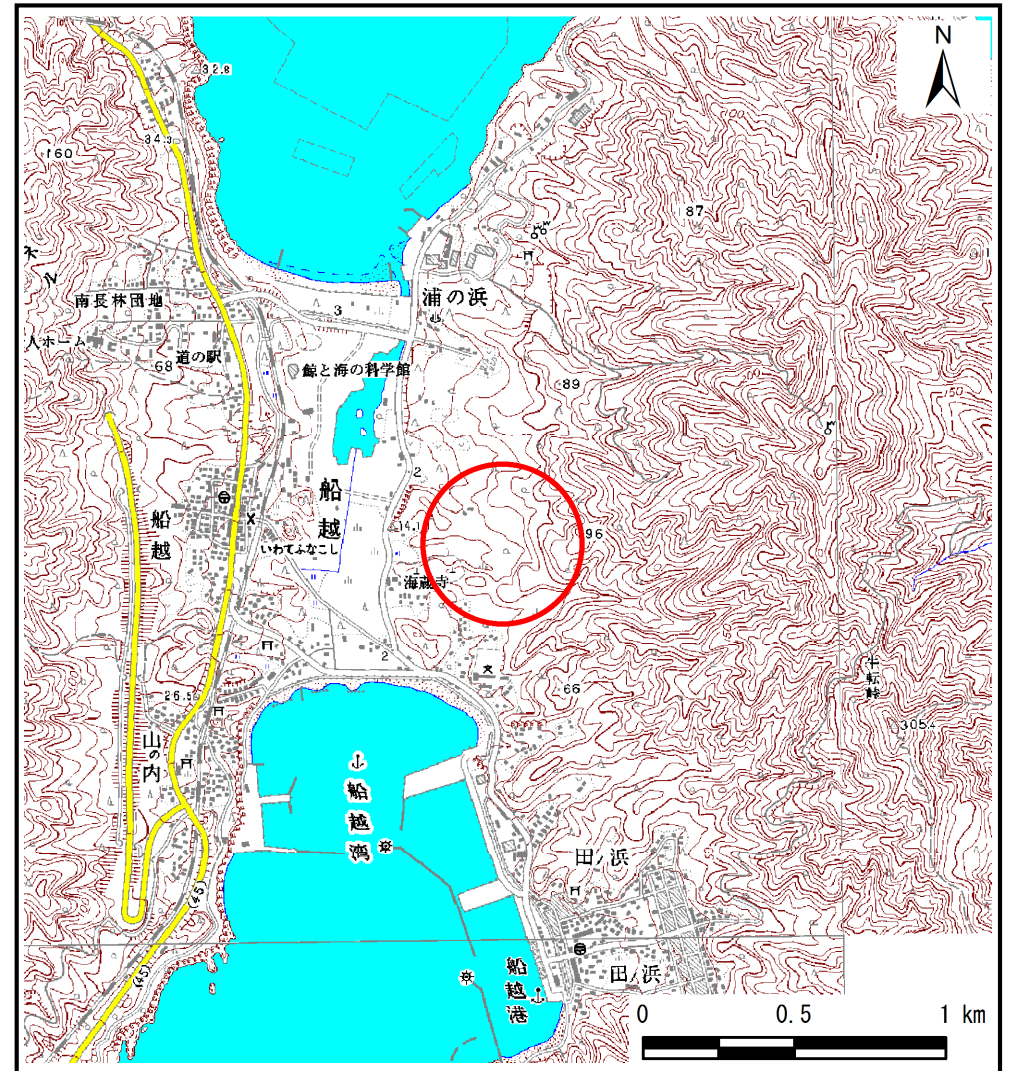
土砂災害防止に関する基礎調査(土石流)

表紙 位置,位置図

自然現象の種類	土石流
溪流番号	N482031
水系名	-
河川名	-
溪流名	田ノ浜沢(13)
所在地	下閉伊郡山田町船越第9地割
調査機関	沿岸広域振興局土木部宮古土木センター



位置図(S=1:200,000)



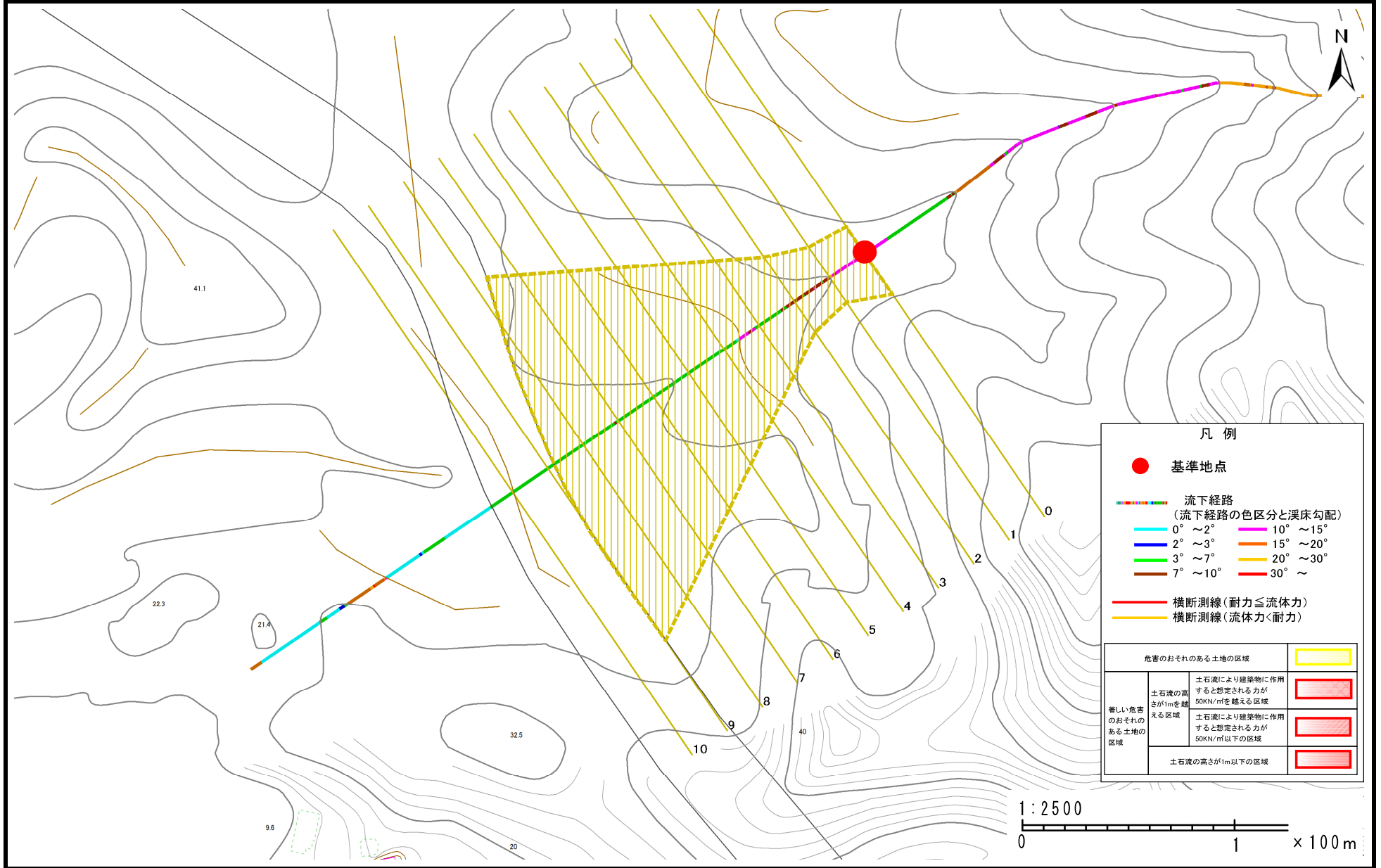
概況図(S=1:25,000)

土石流区域調査

様式3-1 危害のおそれのある土地、著しい危害のおそれのある土地の設定図

調査年度 平成27年度

溪流の位置 溪流番号 N482031 溪流名 田ノ浜沢(13) 所在地 下閉伊郡山田町船越第9地割



土石流区域調査

様式3-2 建築物に作用すると想定される衝撃に関する事項

調査年度	平成27年度
所在地	下閉伊郡山田町船越第9地割

溪流の位置	溪流番号	N482031	溪流名	田ノ浜沢(13)	所在地	下閉伊郡山田町船越第9地割
-------	------	---------	-----	----------	-----	---------------

横断測線番号	土石流の高さh(m)	土石流の流体力Fd(kN/m ²)	建築物の耐力P2(kN/m ²)	横断測線番号	土石流の高さh(m)	土石流の流体力Fd(kN/m ²)	建築物の耐力P2(kN/m ²)
No.0	0.42	10.91	15.94				
No.1	0.40	9.46	16.64				
No.2	0.40	9.02	16.85				
No.3	0.39	8.22	17.25				
No.4	0.38	7.62	17.53				
No.5	0.37	6.50	18.04				
No.6	0.36	5.67	18.34				
No.7	0.36	4.72	18.55				
No.8	0.36	4.27	18.56				
No.9	0.36	4.30	18.63				
No.10	0.36	4.10	18.55				