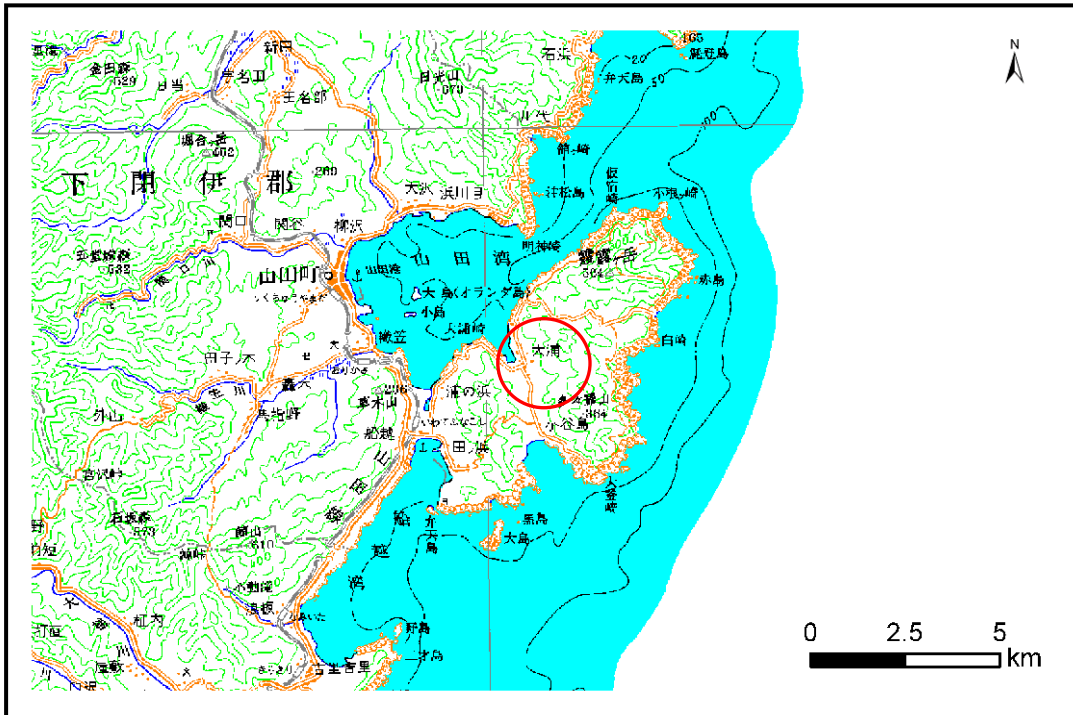


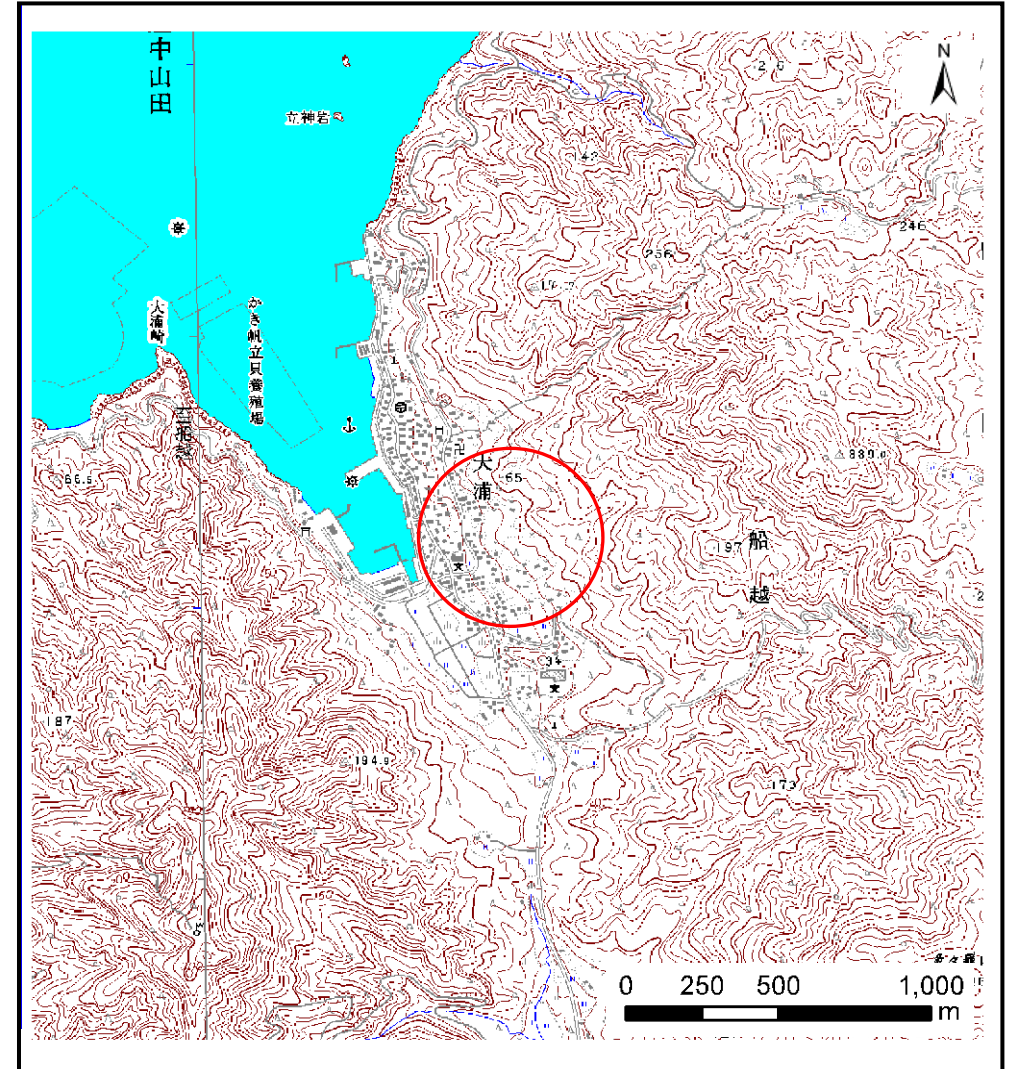
# 土砂災害防止に関する基礎調査(土石流)

表紙 位置,位置図

自然現象の種類	土石流
溪流番号	A118005
水系名	-
河川名	-
溪流名	大浦の沢(4)
所在地	下閉伊郡山田町船越第22地割
調査機関	岩手県宮古地方振興局土木部



位置図(S=1:200,000)



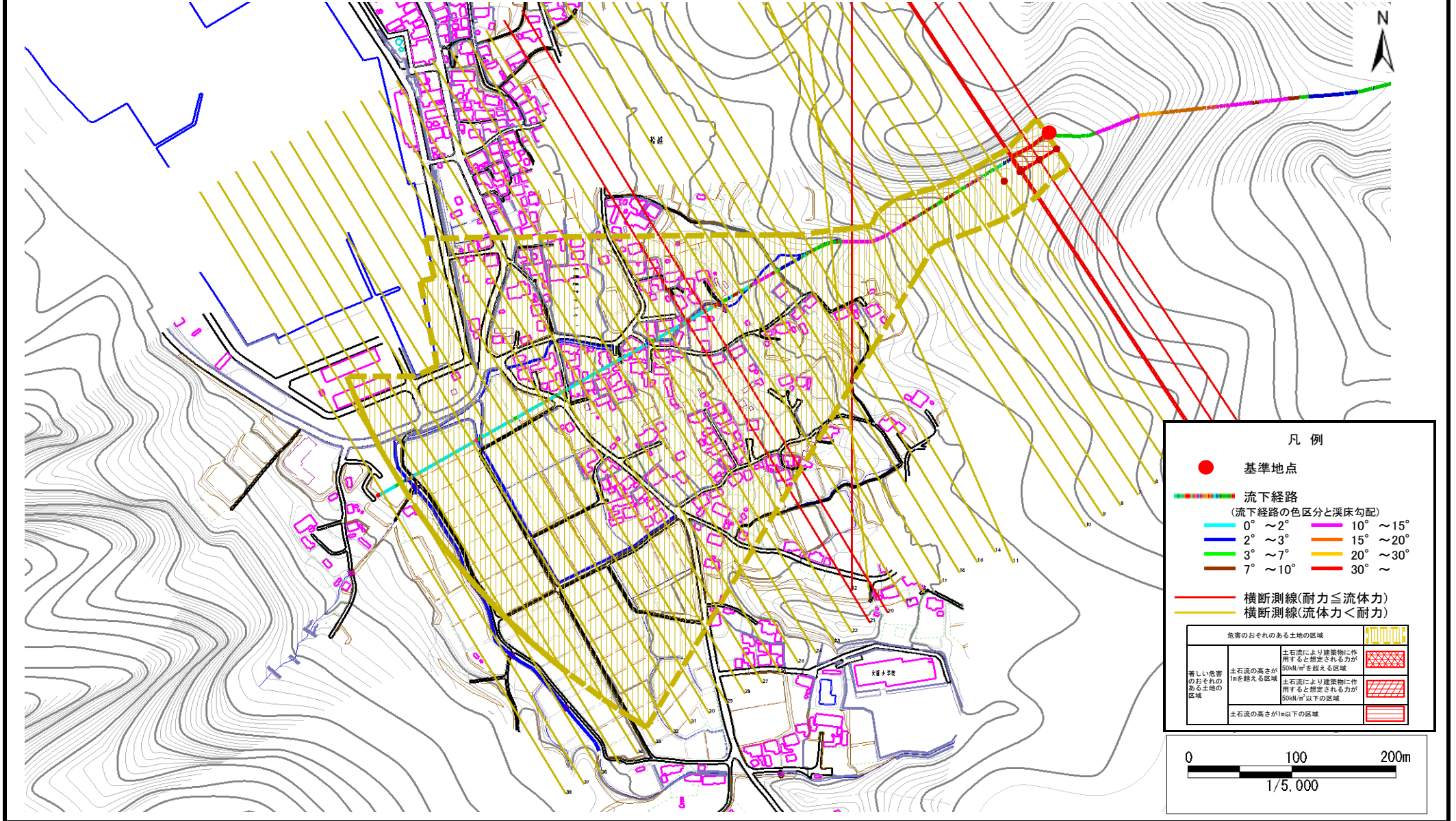
概況図(S=1:25,000)

# 土石流区域調査

様式3-1 危害のおそれのある土地、著しい危害のおそれのある土地の設定図

調査年度 平成20年度

溪流の位置	溪流番号	A118005	溪流名	大浦の沢(4)	所在地	下閉伊郡山田町船越第22地割
-------	------	---------	-----	---------	-----	----------------



**凡例**

- 基準地点
- 流下経路  
(流下経路の色区分と渓床勾配)
  - 0° ~ 2°
  - 2° ~ 3°
  - 3° ~ 7°
  - 7° ~ 10°
  - 10° ~ 15°
  - 15° ~ 20°
  - 20° ~ 30°
  - 30° ~
- 横断測線(耐力 ≤ 流体力)
- 横断測線(流体力 < 耐力)

危害のおそれのある土地の区域		
著しい危害のおそれのある土地の区域	土石流の高さが1mを超える区域	
	土石流により建築物に作用すると想定される力が50kN/m <sup>2</sup> を超える区域	
	土石流により建築物に作用すると想定される力が50kN/m <sup>2</sup> 以下の区域	
	土石流の高さが1m以下の区域	

0 100 200m  
1/5,000

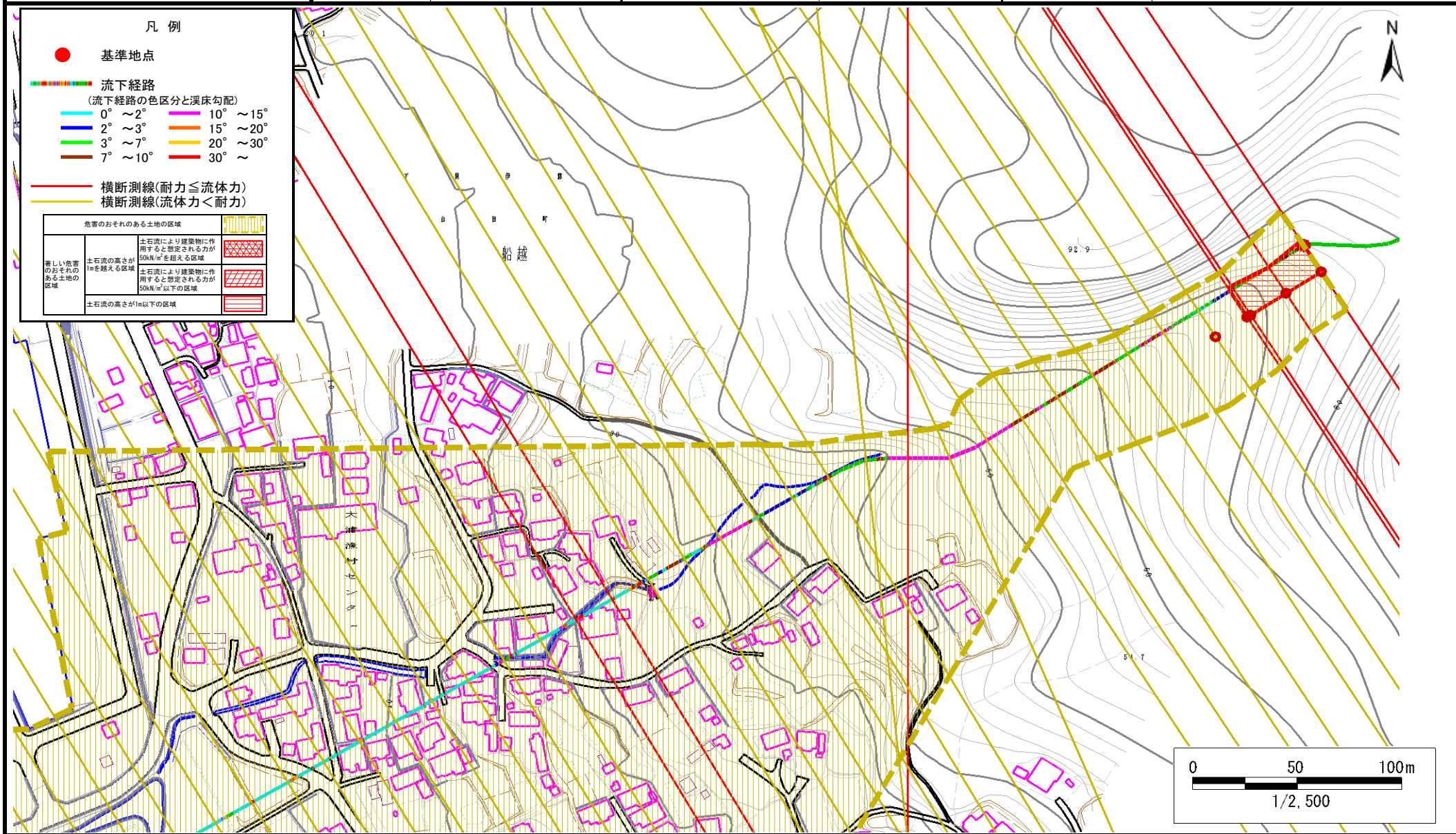


# 土石流区域調査

様式3-1 危害のおそれのある土地、著しい危害のおそれのある土地の設定図

調査年度 平成20年度

溪流の位置	溪流番号	A118005	溪流名	大浦の沢(4)	所在地	下閉伊郡山田町船越第22地割
-------	------	---------	-----	---------	-----	----------------

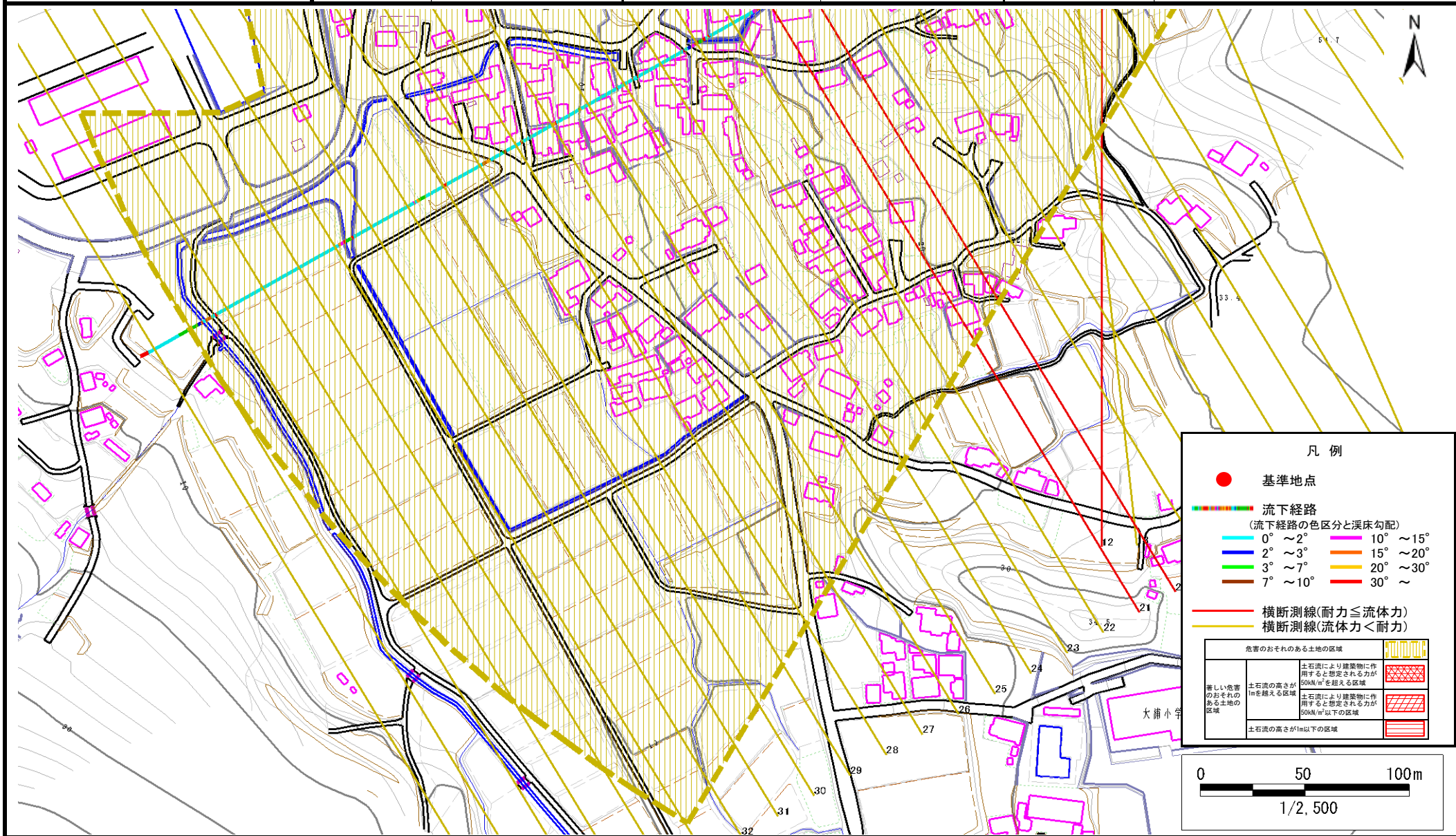


# 土石流区域調査

様式3-1 危害のおそれのある土地、著しい危害のおそれのある土地の設定図

調査年度 平成20年度

溪流の位置	溪流番号	A118005	溪流名	大浦の沢(4)	所在地	下閉伊郡山田町船越第22地割
-------	------	---------	-----	---------	-----	----------------



## 土石流区域調査

様式3-2 建築物に作用すると想定される衝撃に関する事項

調査年度 平成20年度

渓流の位置	溪流番号	A118005	溪流名	大浦の沢(4)	所在地	下閉伊郡山田町船越第22地割	
横断測線番号	土石流の高さh(m)	土石流の流体力Fd(kN/m <sup>2</sup> )	建築物の耐力P2(kN/m <sup>2</sup> )	横断測線番号	土石流の高さh(m)	土石流の流体力Fd(kN/m <sup>2</sup> )	建築物の耐力P2(kN/m <sup>2</sup> )
No.0	0.58	20.73	12.17	No.27	0.51	6.55	13.49
No.1	0.52	16.73	13.38	No.28	0.52	6.11	13.42
No.2	0.49	14.84	14.05	No.29	0.60	7.90	11.70
No.3	0.48	14.34	14.24	No.30	0.54	5.45	12.84
No.4	0.43	10.57	15.81	No.31	0.56	4.35	12.44
No.5	0.40	8.17	16.89	No.32	0.55	4.57	12.71
No.6	0.39	6.46	17.58	No.33	0.56	4.35	12.44
No.7	0.38	5.47	17.86	No.34	0.58	3.83	12.14
No.8	0.38	4.94	17.94	No.35	0.60	3.27	11.70
No.9	0.38	4.75	17.96	No.36	0.63	2.86	11.30
No.10	0.37	4.98	18.35	No.37	0.71	2.02	10.16
No.11	0.36	5.28	18.86	No.38	0.81	1.45	9.07
No.12	0.61	11.62	11.65				
No.13	0.48	8.34	14.37				
No.14	0.58	11.08	12.14				
No.15	0.48	8.44	14.45				
No.16	0.49	8.06	14.15				
No.17	0.61	10.99	11.59				
No.18	0.48	8.20	14.27				
No.19	0.49	7.92	14.04				
No.20	0.72	14.06	9.99				
No.21	1.58	39.66	5.56				
No.22	0.52	7.20	13.47				
No.23	0.52	6.60	13.46				
No.24	0.52	6.52	13.45				
No.25	0.51	6.60	13.53				
No.26	0.51	6.74	13.66				