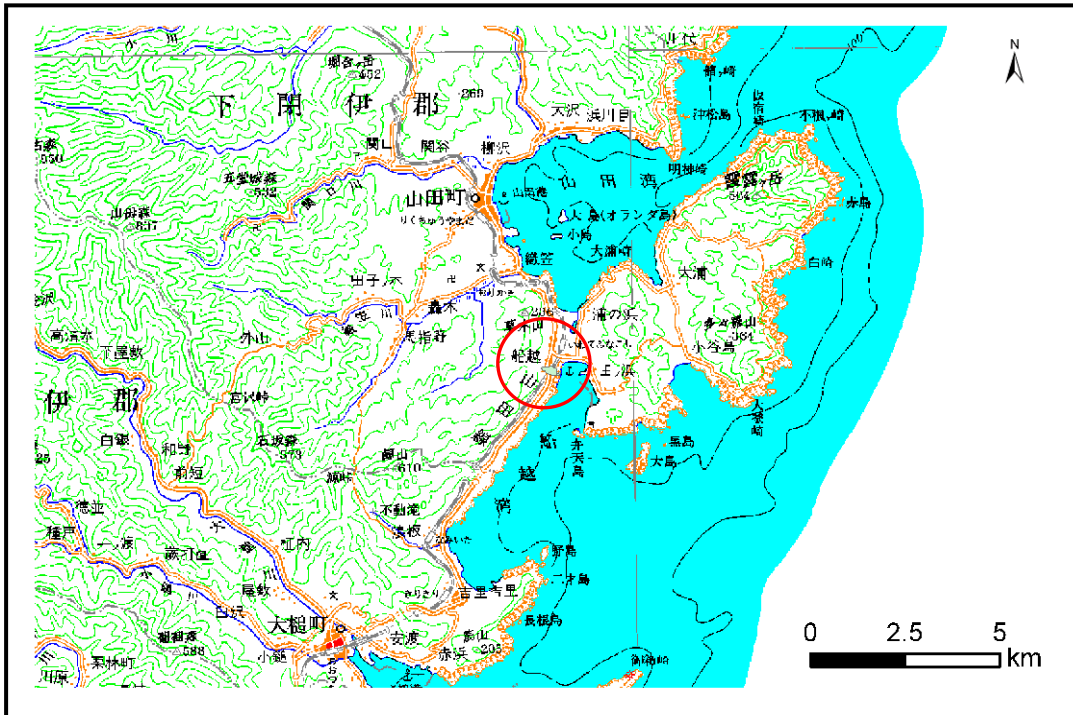


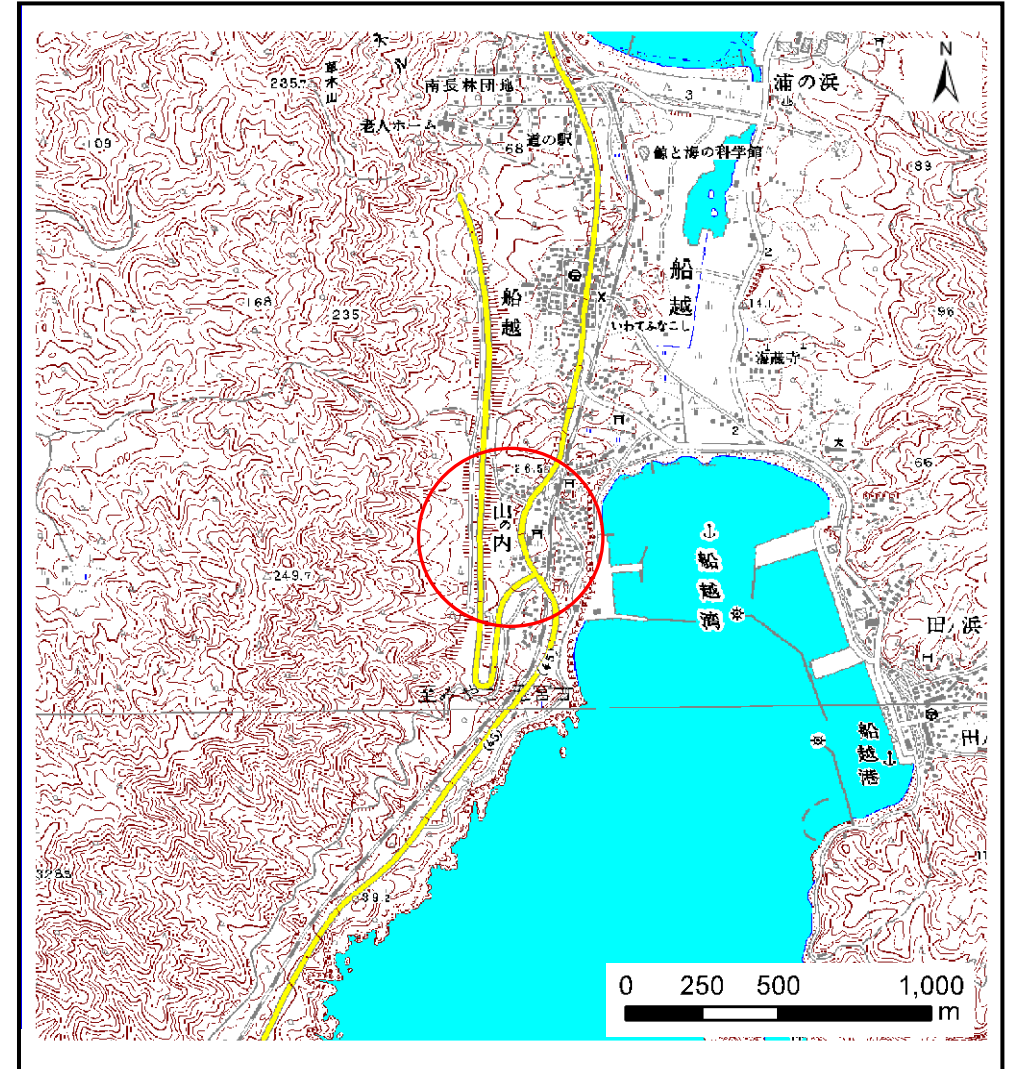
# 土砂災害防止に関する基礎調査(土石流)

表紙 位置,位置図

自然現象の種類	土石流
溪流番号	A117062
水系名	-
河川名	-
溪流名	山之内の沢(3)
所在地	下閉伊郡山田町船越第3地割
調査機関	岩手県宮古地方振興局土木部



位置図(S=1:200,000)

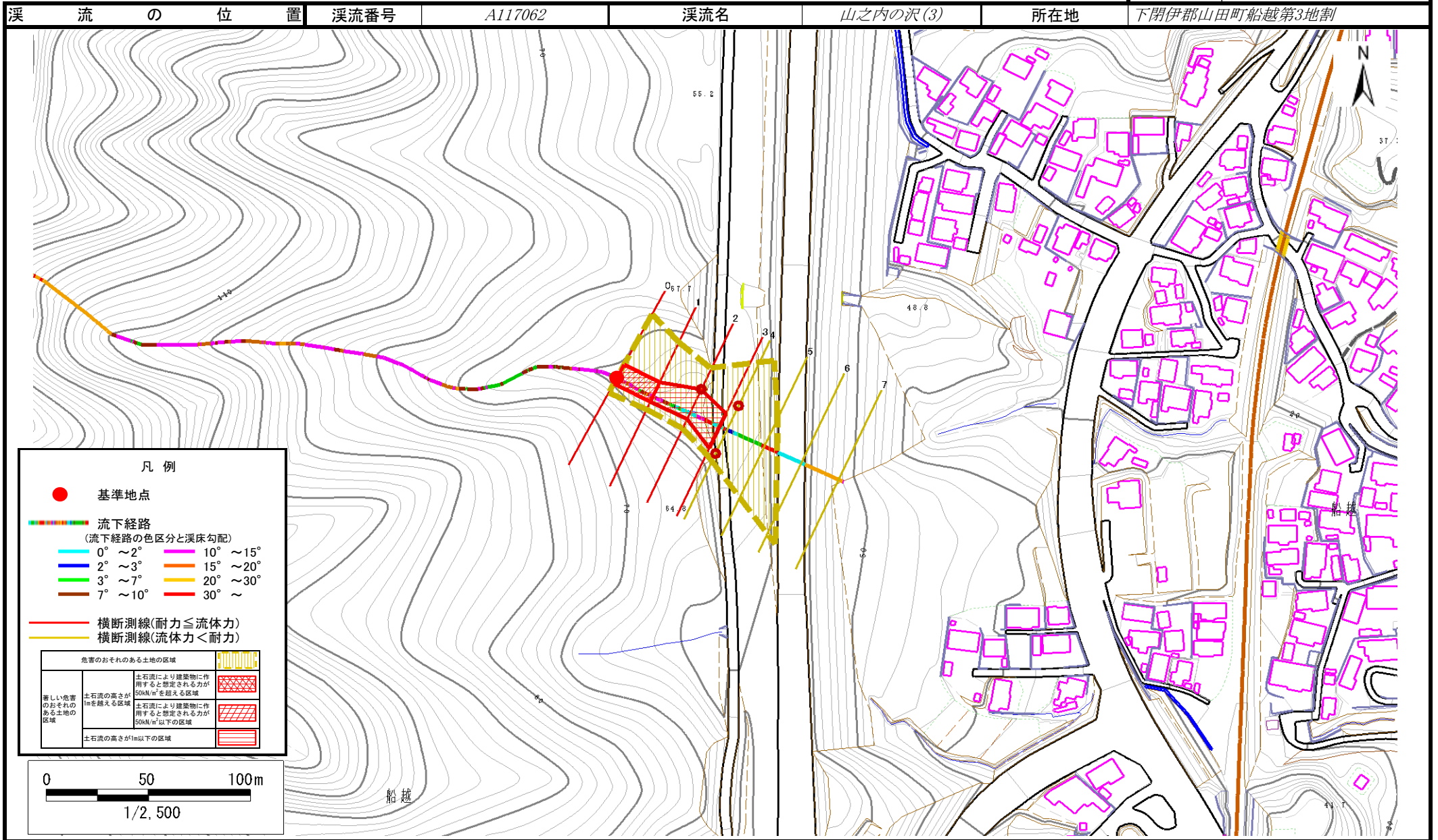


概況図(S=1:25,000)

# 土石流区域調査

様式3-1 危害のおそれのある土地、著しい危害のおそれのある土地の設定図

調査年度 平成20年度



## 土石流区域調書

様式3-2 建築物に作用すると想定される衝撃に関する事項

調査年度	平成20年度
所在地	
下閉伊郡山田町船越第3地割	

溪	流	の	位	置	溪流番号	A117062	溪流名	山之内の沢(3)	所在地	下閉伊郡山田町船越第3地割	
横断測線番号	土石流の高さh(m)	土石流の流体力Fd(kN/m <sup>2</sup> )	建築物の耐力P2(kN/m2)	横断測線番号	土石流の高さh(m)	土石流の流体力Fd(kN/m <sup>2</sup> )	建築物の耐力P2(kN/m2)	横断測線番号	土石流の高さh(m)	土石流の流体力Fd(kN/m <sup>2</sup> )	建築物の耐力P2(kN/m2)
No.0	1.07	37.91	7.27								
No.1	1.05	35.81	7.40								
No.2	0.57	13.82	12.30								
No.3	0.65	12.95	11.01								
No.4	0.53	9.29	13.15								
No.5	0.52	6.42	13.29								
No.6	0.57	3.73	12.39								
No.7	0.51	4.54	13.54								