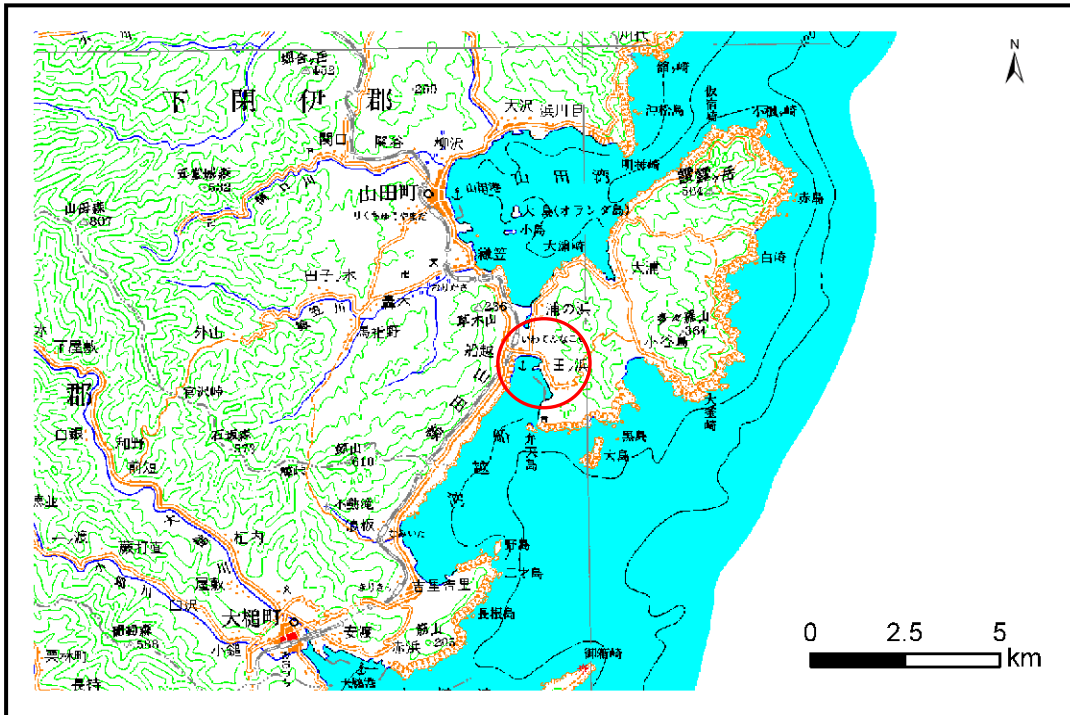


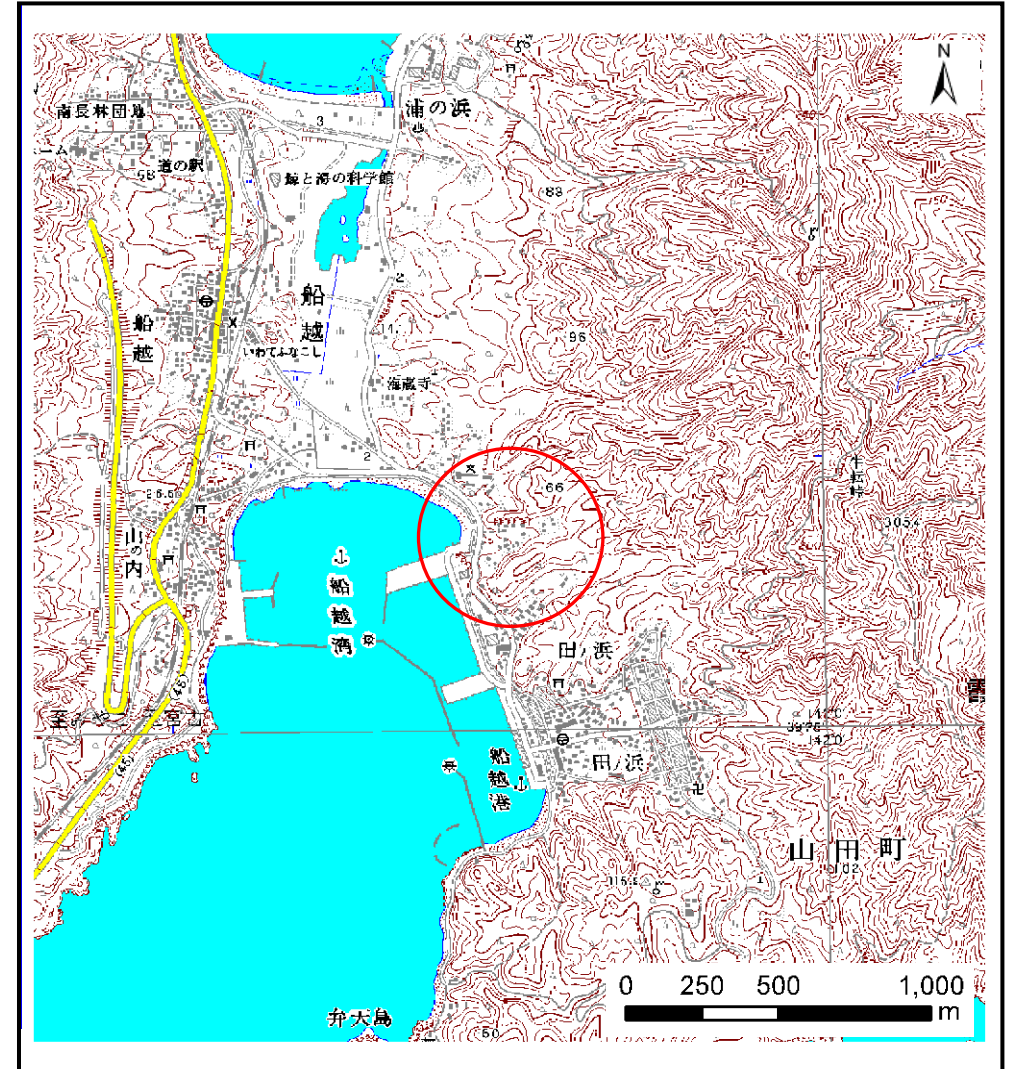
# 土砂災害防止に関する基礎調査(土石流)

表紙 位置,位置図

自然現象の種類	土石流
溪流番号	A117054
水系名	-
河川名	-
溪流名	田ノ浜沢(5)
所在地	下閉伊郡山田町船越第11地割
調査機関	岩手県宮古地方振興局土木部



位置図(S=1:200,000)

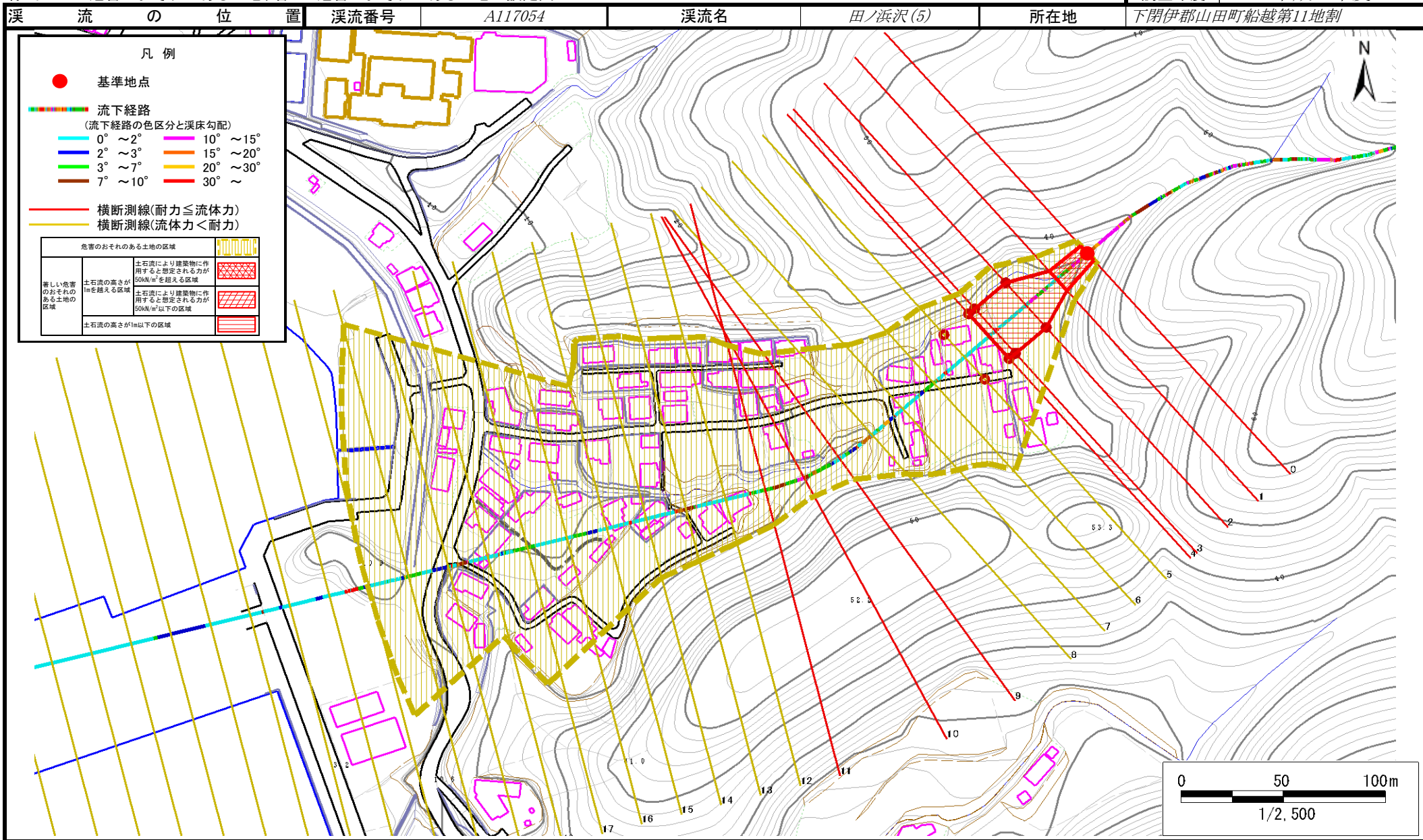


概況図(S=1:25,000)

# 土石流区域調査

様式3-1 危害のおそれのある土地、著しい危害のおそれのある土地の設定図

調査年度 平成20年度



## 土石流区域調査

様式3-2 建築物に作用すると想定される衝撃に関する事項

調査年度	平成20年度
------	--------

溪流の位置	溪流番号	A117054	溪流名	田ノ浜沢(5)	所在地	下閉伊郡山田町船越第11地割
-------	------	---------	-----	---------	-----	----------------

横断測線番号	土石流の高さh(m)	土石流の流体力Fd(kN/m <sup>2</sup> )	建築物の耐力P2(kN/m <sup>2</sup> )	横断測線番号	土石流の高さh(m)	土石流の流体力Fd(kN/m <sup>2</sup> )	建築物の耐力P2(kN/m <sup>2</sup> )
No.0	1.33	38.07	6.22	No.27	0.83	3.96	8.89
No.1	1.10	30.44	7.11	No.28	0.85	3.82	8.76
No.2	0.65	12.75	10.93	No.29	0.83	3.95	8.87
No.3	0.65	11.84	11.00	No.30	0.83	3.97	8.89
No.4	0.65	11.35	11.04	No.31	0.81	4.18	9.08
No.5	0.64	9.66	11.11	No.32	1.19	1.72	6.73
No.6	0.63	9.90	11.23	No.33	1.30	1.41	6.31
No.7	0.64	8.98	11.11	No.34	1.33	1.36	6.23
No.8	0.64	8.56	11.10	No.35	1.40	1.22	6.01
No.9	1.28	20.38	6.39	No.36	1.79	0.74	5.18
No.10	1.37	19.70	6.09	No.37	1.88	0.68	5.05
No.11	1.14	12.54	6.93				
No.12	0.77	5.53	9.46				
No.13	0.72	6.29	9.99				
No.14	0.72	6.45	10.09				
No.15	0.70	6.77	10.30				
No.16	0.73	6.28	9.98				
No.17	0.73	6.13	9.88				
No.18	0.75	5.82	9.67				
No.19	0.78	5.23	9.35				
No.20	0.81	4.66	9.10				
No.21	0.89	3.47	8.42				
No.22	0.74	5.02	9.81				
No.23	0.74	4.97	9.77				
No.24	0.80	4.31	9.20				
No.25	0.82	4.07	8.98				
No.26	0.83	4.01	8.93				