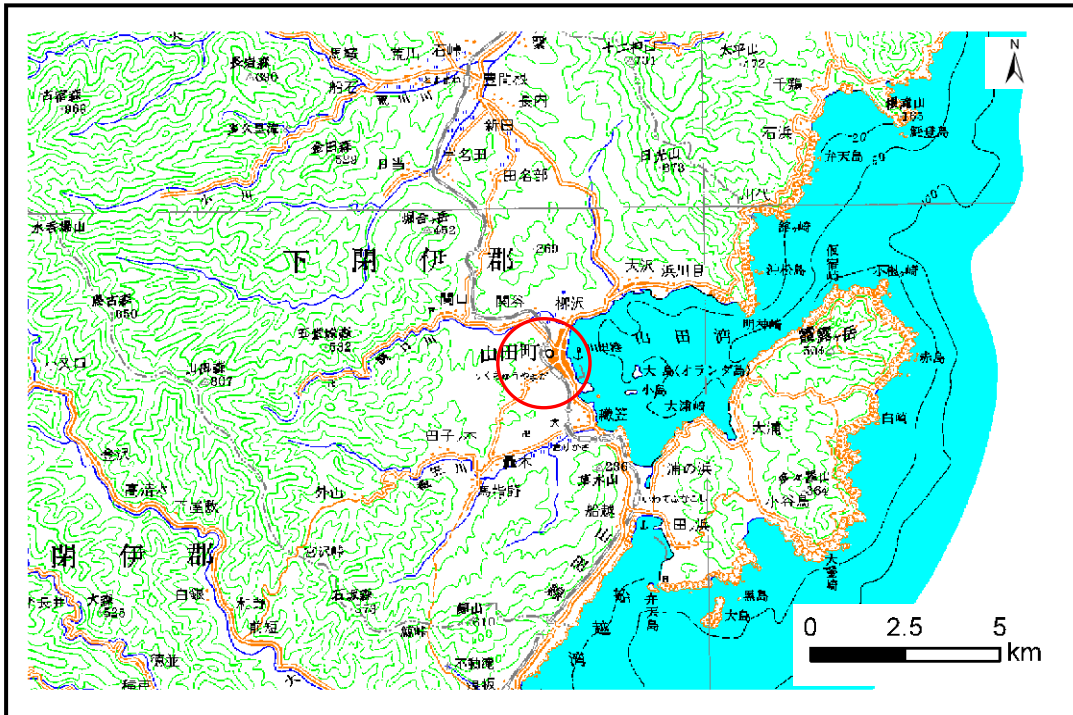


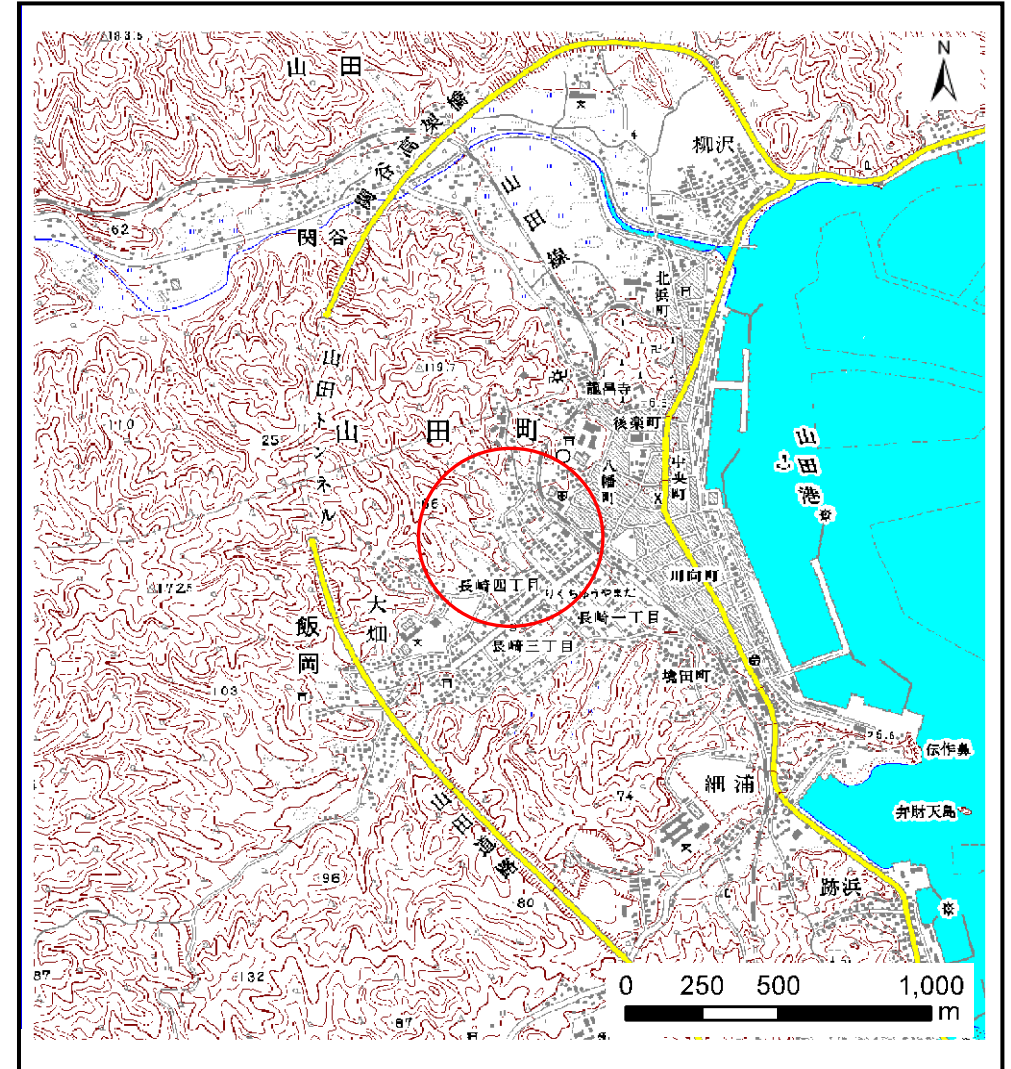
# 土砂災害防止に関する基礎調査(土石流)

表紙 位置,位置図

自然現象の種類	土石流
溪流番号	A117043
水系名	-
河川名	-
溪流名	長崎の沢(2)
所在地	下閉伊郡山田町飯岡第9地割
調査機関	岩手県宮古地方振興局土木部



位置図(S=1:200,000)



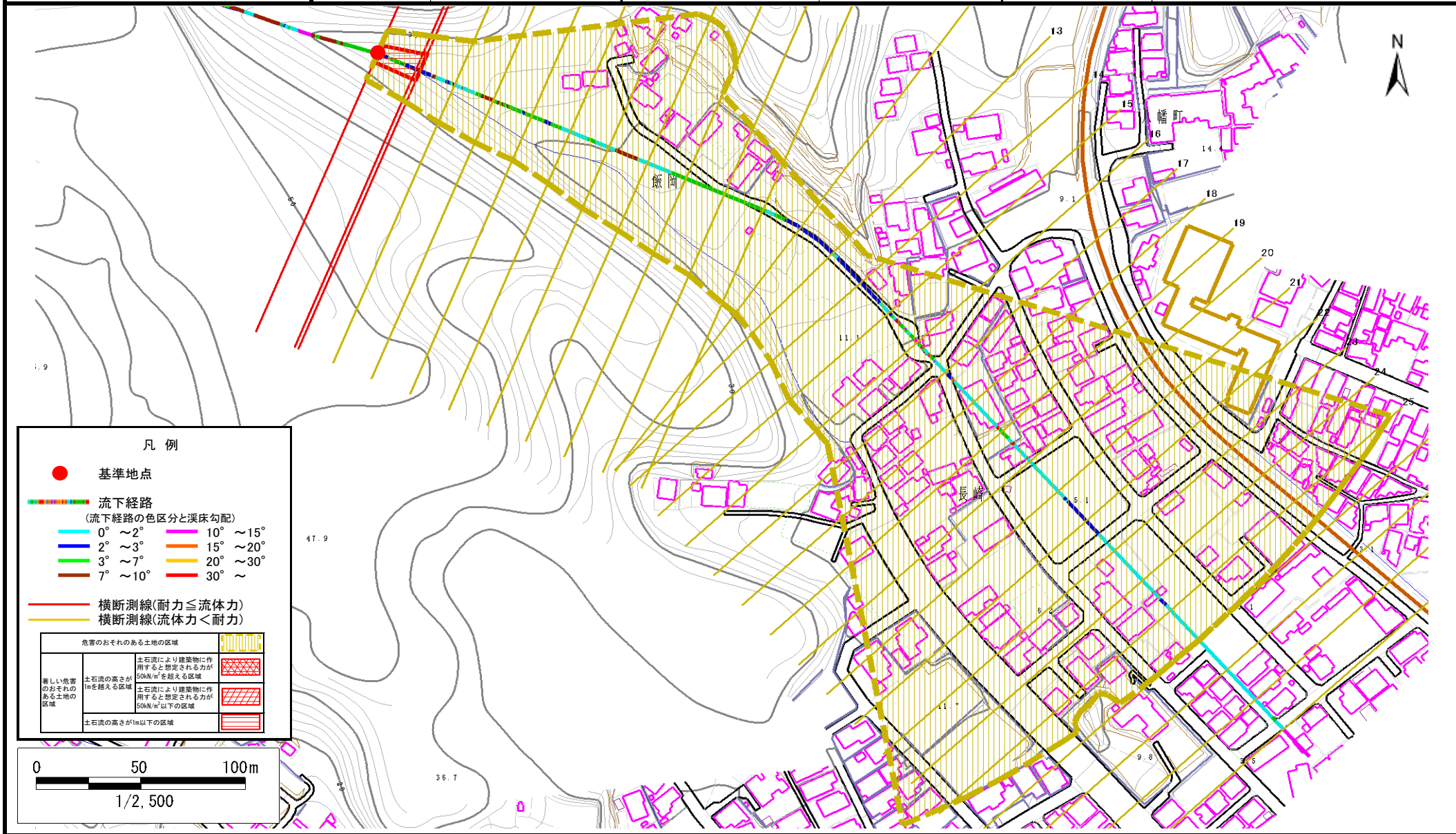
概況図(S=1:25,000)

# 土石流区域調査

様式3-1 危害のおそれのある土地、著しい危害のおそれのある土地の設定図

調査年度 平成20年度

渓流の位置	渓流番号	A117043	渓流名	長崎の沢(2)	所在地	下閉伊郡山田町飯岡第9地割
-------	------	---------	-----	---------	-----	---------------



## 土石流区域調査

様式3-2 建築物に作用すると想定される衝撃に関する事項

調査年度 平成20年度

渓流の位置
渓流番号 A117043
渓流名 長崎の沢(2)
所在地 下閉伊郡山田町飯岡第9地割

横断測線番号	土石流の高さh(m)	土石流の流体力Fd(kN/m <sup>2</sup> )	建築物の耐力P2(kN/m <sup>2</sup> )	横断測線番号	土石流の高さh(m)	土石流の流体力Fd(kN/m <sup>2</sup> )	建築物の耐力P2(kN/m <sup>2</sup> )
No.0	0.80	25.76	9.18	No.27	0.59	1.73	11.91
No.1	0.57	14.14	12.27	No.28	0.60	1.64	11.69
No.2	0.55	13.25	12.70	No.29	0.63	1.49	11.32
No.3	0.55	11.58	12.70				
No.4	0.46	7.92	14.84				
No.5	0.46	6.13	15.07				
No.6	0.46	4.87	14.96				
No.7	0.47	3.85	14.57				
No.8	0.47	3.74	14.51				
No.9	0.48	3.46	14.31				
No.10	0.50	2.99	13.90				
No.11	0.50	2.90	13.80				
No.12	0.50	2.88	13.78				
No.13	0.50	2.91	13.84				
No.14	0.51	2.79	13.68				
No.15	0.52	2.58	13.42				
No.16	0.50	2.72	13.73				
No.17	0.50	2.80	13.91				
No.18	0.51	2.68	13.63				
No.19	0.51	2.70	13.69				
No.20	0.49	2.85	14.03				
No.21	0.52	2.60	13.45				
No.22	0.52	2.53	13.35				
No.23	0.53	2.42	13.18				
No.24	0.54	2.28	12.96				
No.25	0.54	2.27	12.95				
No.26	0.57	1.93	12.34				