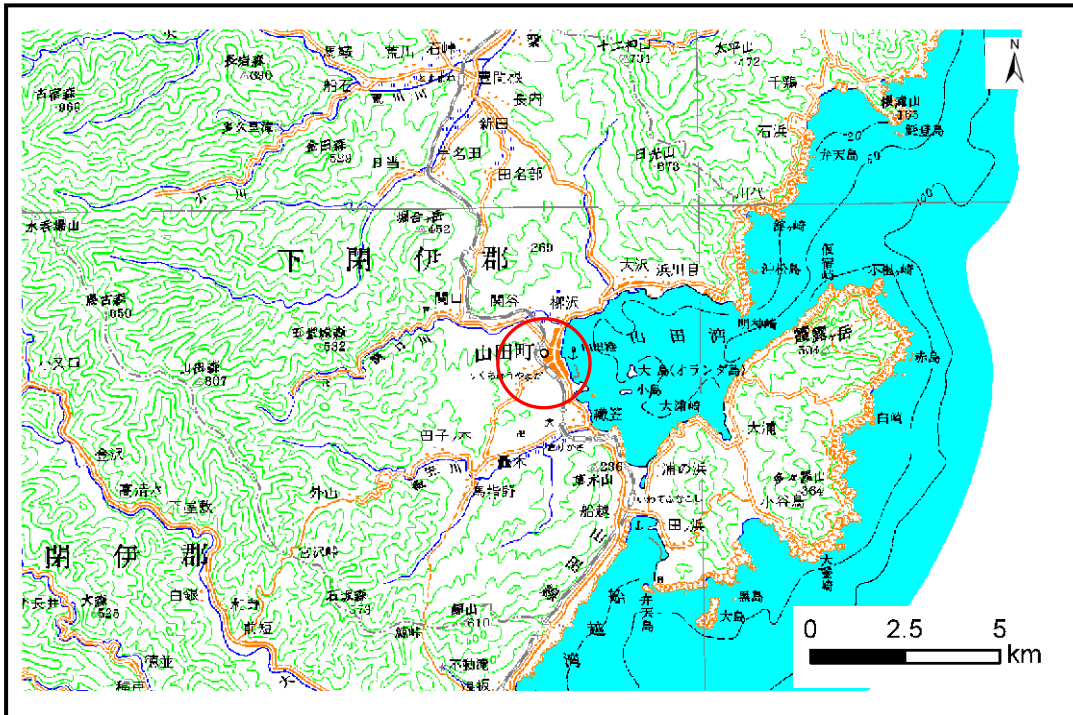


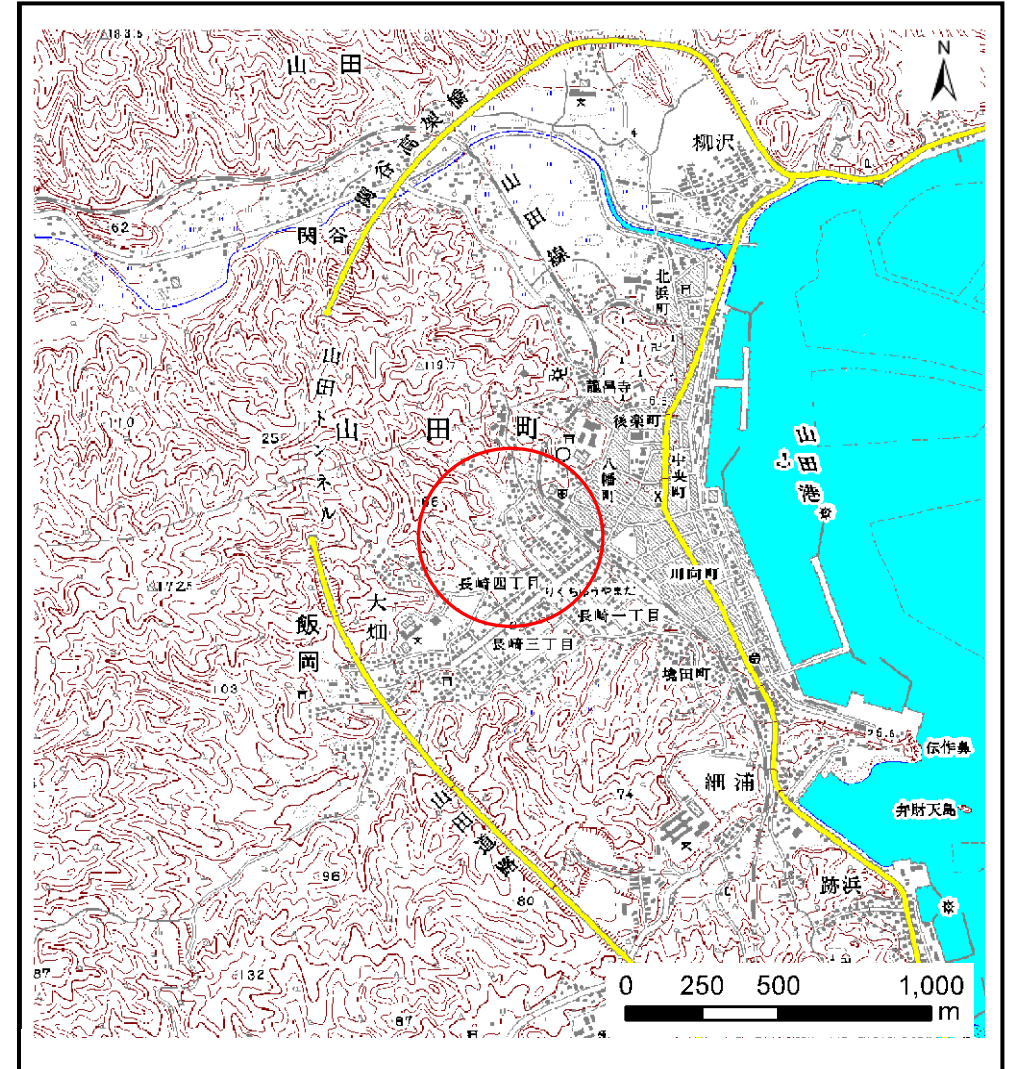
# 土砂災害防止に関する基礎調査(土石流)

表紙 位置,位置図

自然現象の種類	土石流
溪流番号	A117042
水系名	-
河川名	-
溪流名	長崎の沢
所在地	下閉伊郡山田町飯岡第8地割
調査機関	岩手県宮古地方振興局土木部



位置図(S=1:200,000)



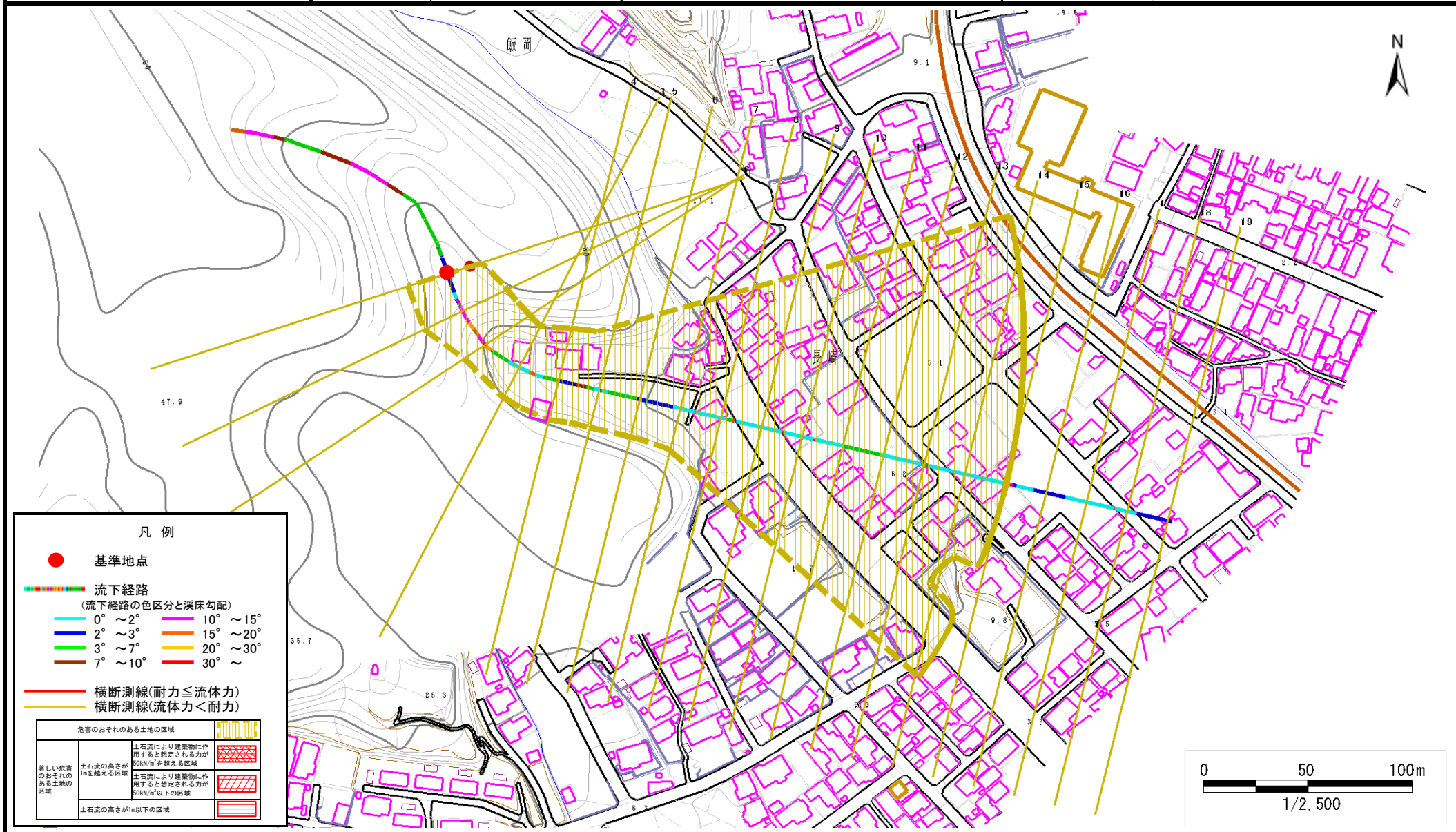
概況図(S=1:25,000)

# 土石流区域調査

様式3-1 危害のおそれのある土地、著しい危害のおそれのある土地の設定図

調査年度 平成20年度

溪流の位置	溪流番号	溪流名	所在地
	A117042	長崎の沢	下閉伊郡山田町飯岡第8地割



# 土石流区域調書

様式3-2 建築物に作用すると想定される衝撃に関する事項

調査年度	平成20年度
所在地	下閉伊郡山田町飯岡第8地割

渓流の位置	溪流番号	A117042	溪流名	長崎の沢	所在地		
横断測線番号	土石流の高さh(m)	土石流の流体力Fd(kN/m <sup>2</sup> )	建築物の耐力P2(kN/m <sup>2</sup> )	横断測線番号	土石流の高さh(m)	土石流の流体力Fd(kN/m <sup>2</sup> )	建築物の耐力P2(kN/m <sup>2</sup> )
No.0	0.56	8.93	12.57				
No.1	0.55	7.33	12.61				
No.2	0.51	8.59	13.54				
No.3	0.51	8.78	13.67				
No.4	0.52	8.26	13.30				
No.5	0.62	9.92	11.51				
No.6	0.54	8.40	12.90				
No.7	0.54	8.38	12.89				
No.8	0.57	6.39	12.22				
No.9	0.62	4.00	11.38				
No.10	0.66	3.23	10.80				
No.11	0.66	3.25	10.85				
No.12	0.68	2.94	10.54				
No.13	0.69	2.81	10.40				
No.14	0.66	3.07	10.79				
No.15	0.74	2.32	9.80				
No.16	0.70	2.58	10.27				
No.17	0.71	2.50	10.12				
No.18	0.74	2.31	9.79				
No.19	0.77	2.10	9.49				