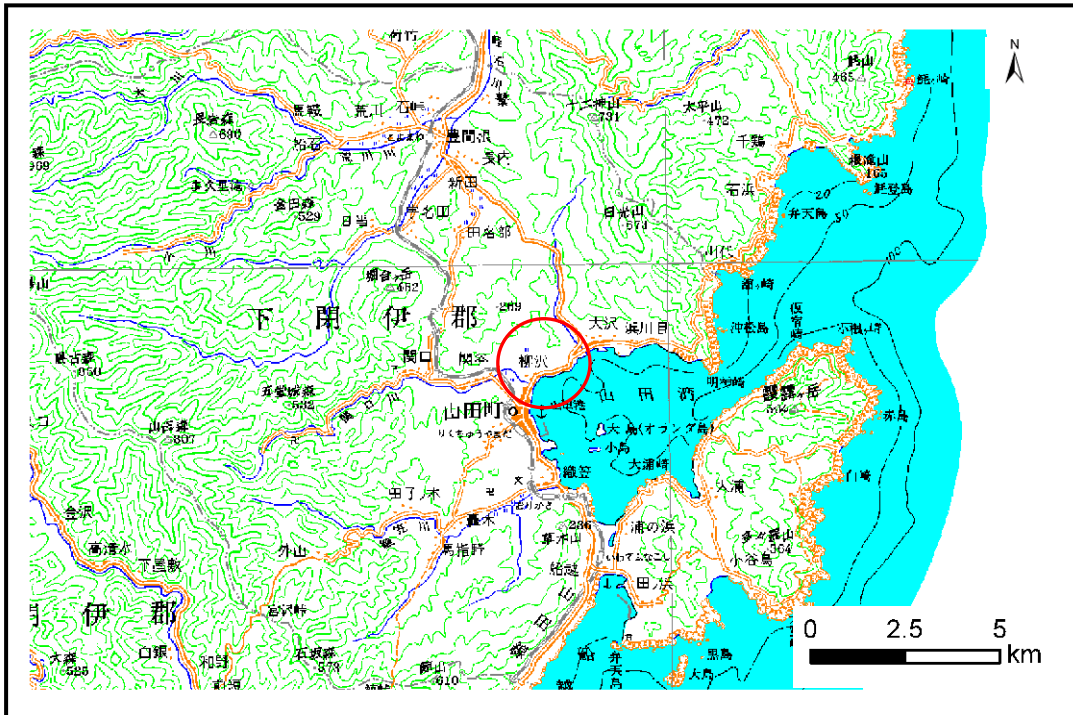


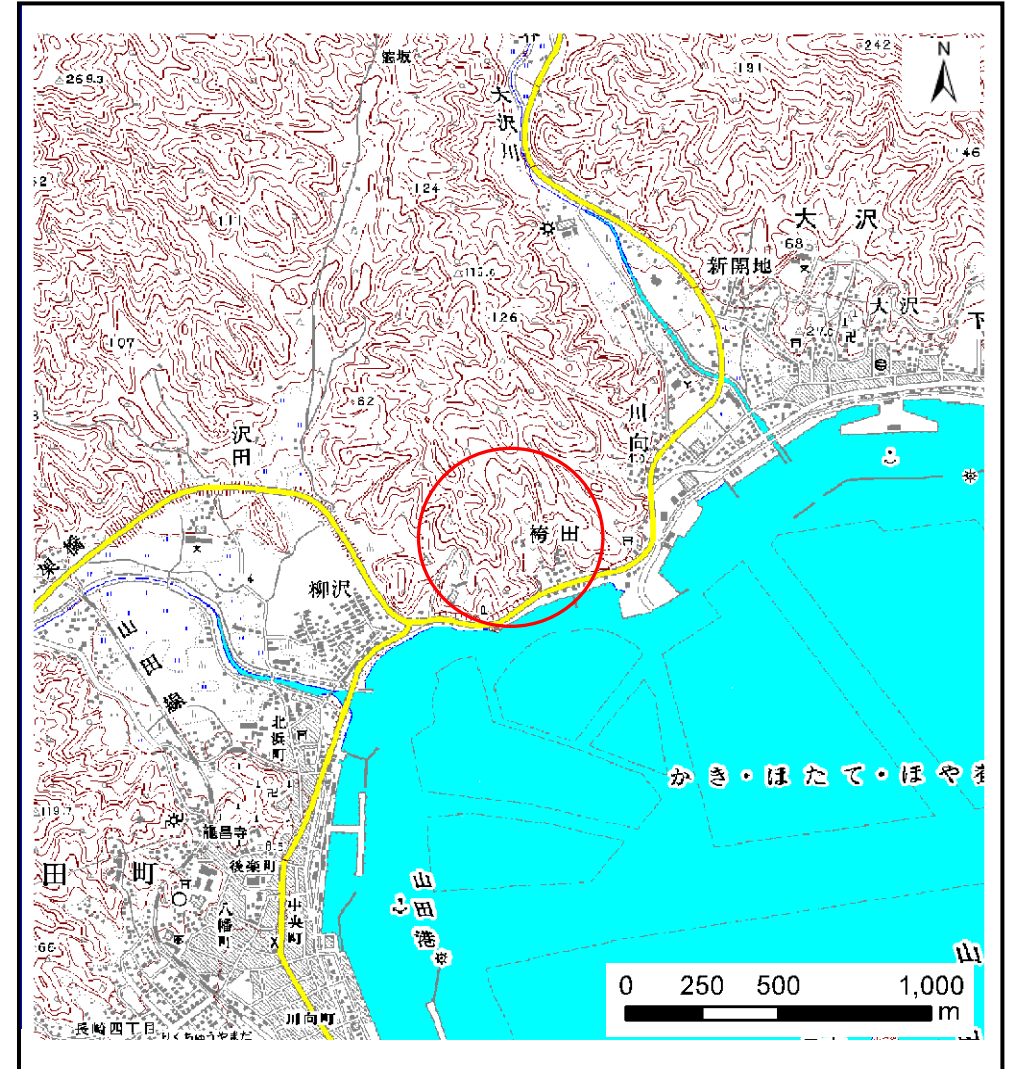
# 土砂災害防止に関する基礎調査(土石流)

表紙 位置,位置図

自然現象の種類	土石流
溪流番号	A117037
水系名	-
河川名	-
溪流名	袴田の沢
所在地	下閉伊郡山田町大沢第1地割
調査機関	岩手県宮古地方振興局土木部



位置図(S=1:200,000)



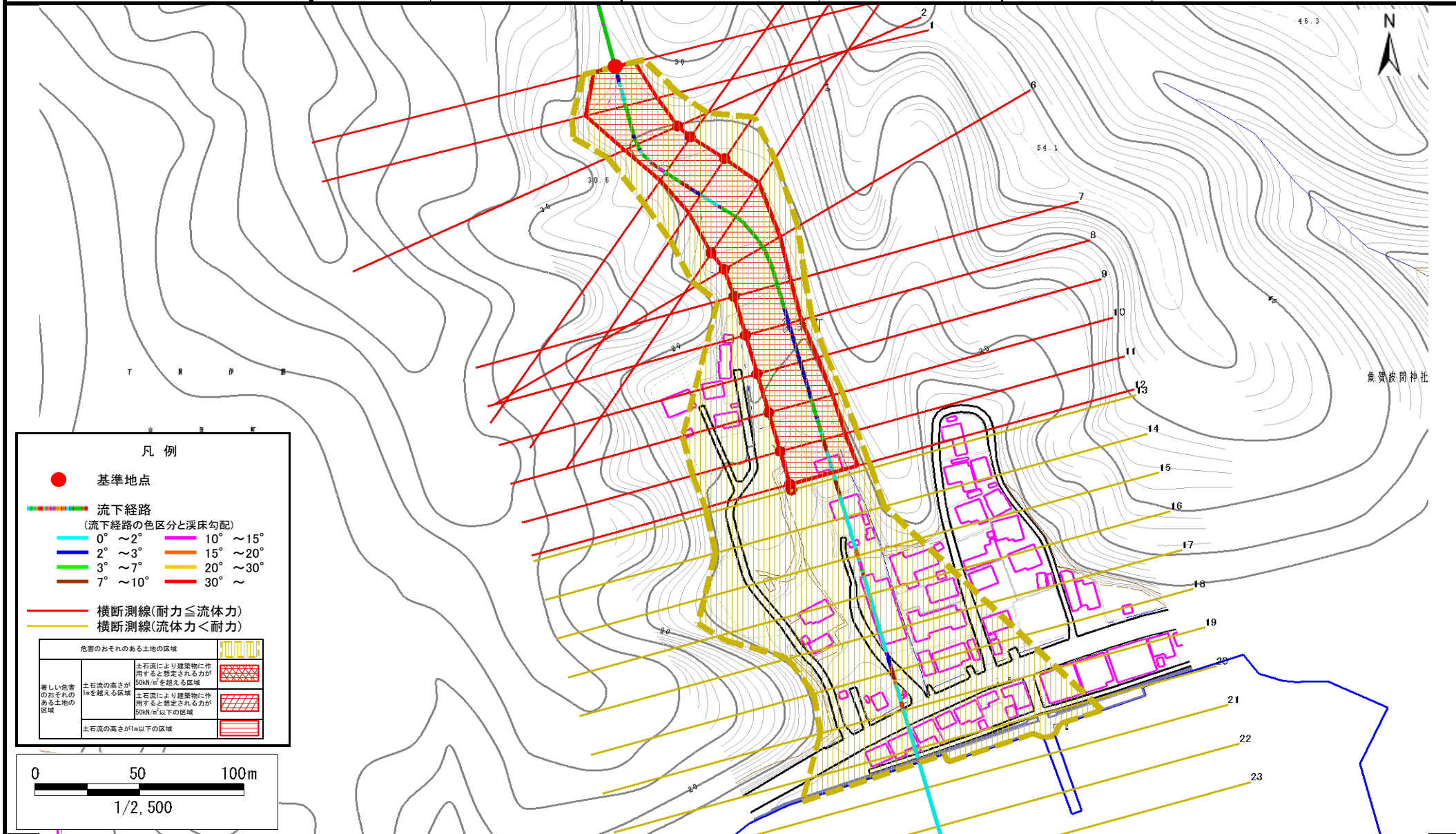
概況図(S=1:25,000)

# 土石流区域調査

様式3-1 危害のおそれのある土地、著しい危害のおそれのある土地の設定図

調査年度 平成20年度

溪流の位置	溪流番号	A117037	溪流名	袴田の沢	所在地	下閉伊郡山田町大沢第1地割
-------	------	---------	-----	------	-----	---------------



## 土石流区域調書

様式3-2 建築物に作用すると想定される衝撃に関する事項

調査年度 平成20年度

渓流の位置
溪流番号 A117037
溪流名 袴田の沢
所在地 下閉伊郡山田町大沢第1地割

横断測線番号	土石流の高さh(m)	土石流の流体力Fd(kN/m <sup>2</sup> )	建築物の耐力P2(kN/m <sup>2</sup> )	横断測線番号	土石流の高さh(m)	土石流の流体力Fd(kN/m <sup>2</sup> )	建築物の耐力P2(kN/m <sup>2</sup> )
No.0	1.39	24.80	6.02				
No.1	1.00	15.10	7.70				
No.2	0.89	12.87	8.43				
No.3	0.89	12.09	8.40				
No.4	0.90	11.47	8.37				
No.5	0.91	10.33	8.30				
No.6	0.92	9.48	8.21				
No.7	0.92	9.13	8.17				
No.8	0.92	9.08	8.17				
No.9	0.93	8.60	8.10				
No.10	0.94	8.14	8.03				
No.11	0.94	8.28	8.08				
No.12	0.95	8.02	8.01				
No.13	0.95	7.87	7.98				
No.14	0.96	7.59	7.93				
No.15	0.97	7.23	7.86				
No.16	0.93	7.85	8.12				
No.17	0.97	7.28	7.88				
No.18	1.01	6.21	7.61				
No.19	1.03	5.90	7.52				
No.20	1.05	5.42	7.36				
No.21	1.02	5.82	7.57				
No.22	1.06	5.30	7.32				
No.23	1.09	4.91	7.18				