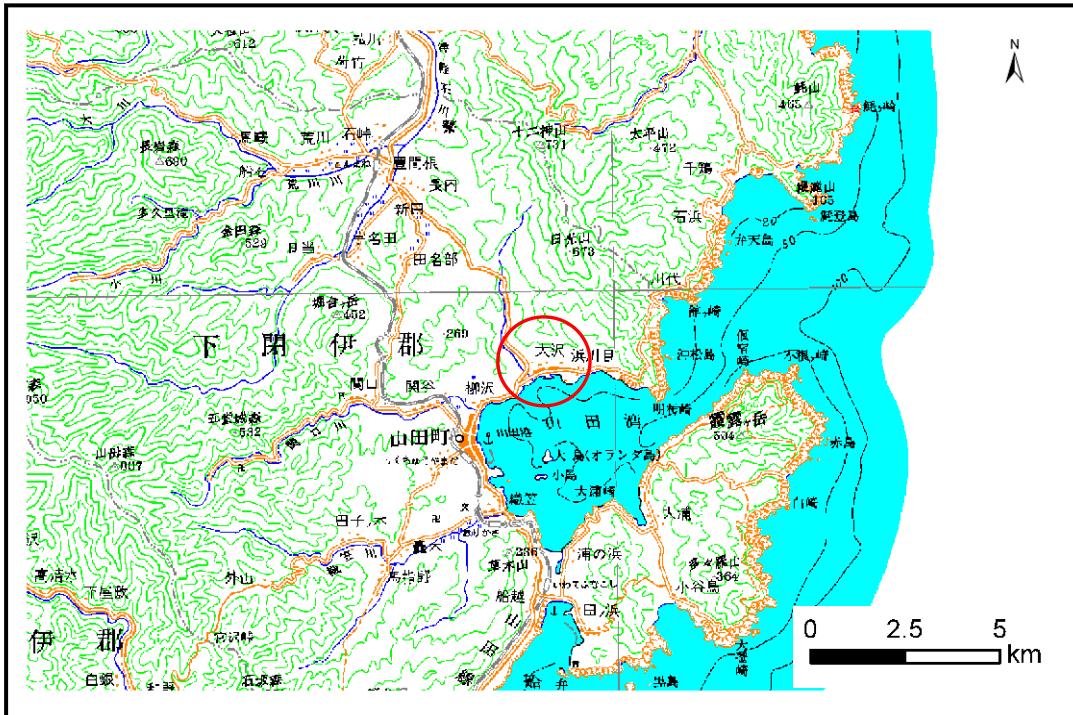


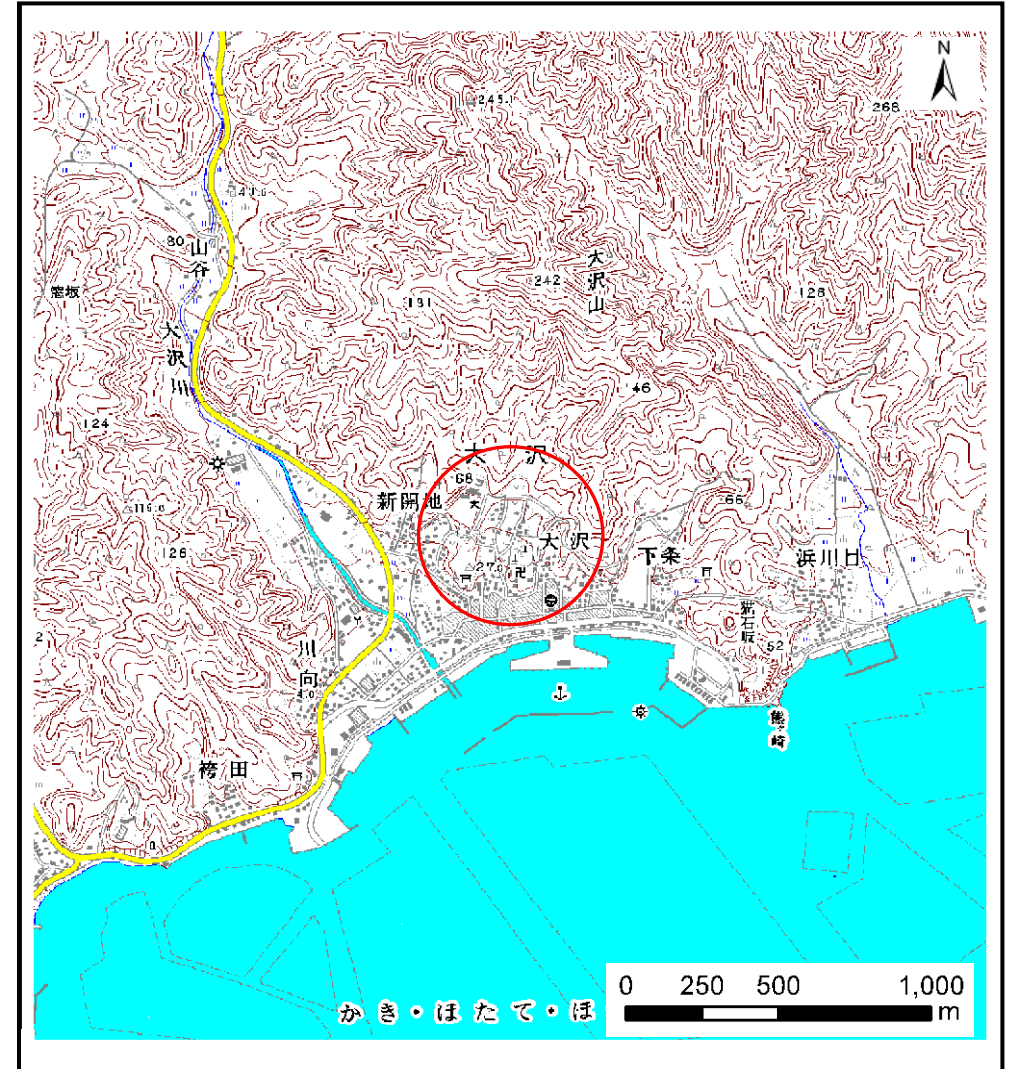
土砂災害防止に関する基礎調査(土石流)

表紙 位置,位置図

自然現象の種類	土石流
溪流番号	A117035-2
水系名	-
河川名	-
溪流名	木沢(2)-2
所在地	下閉伊郡山田町大沢第8地割
調査機関	岩手県宮古地方振興局土木部



位置図(S=1:200,000)



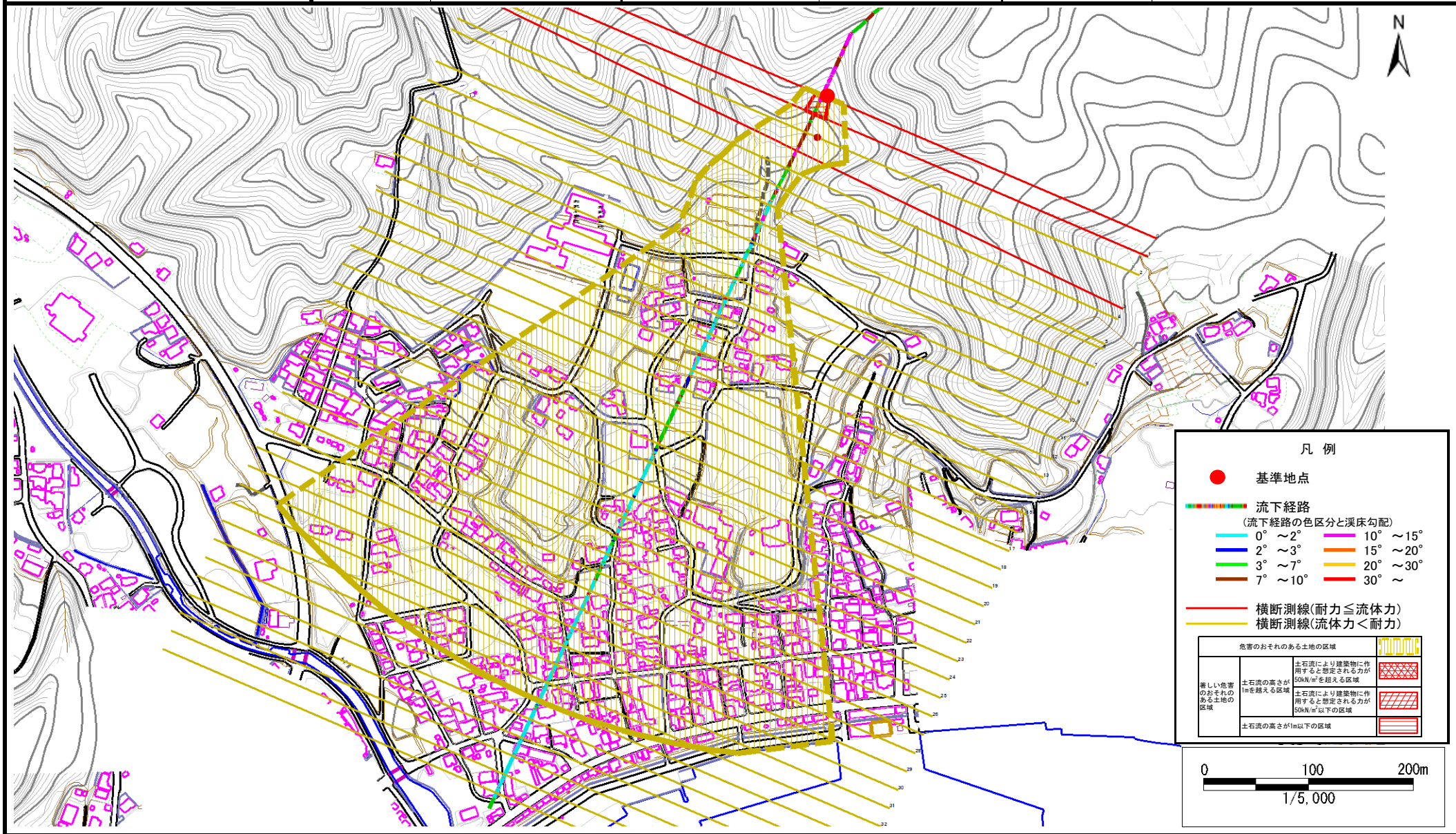
概況図(S=1:25,000)

土石流区域調査

様式3-1 危害のおそれのある土地、著しい危害のおそれのある土地の設定図

調査年度 平成20年度

溪流の位置	溪流番号	溪流名	所在地
	A117035-2	木沢(2)-2	下閉伊郡山田町大沢第8地割

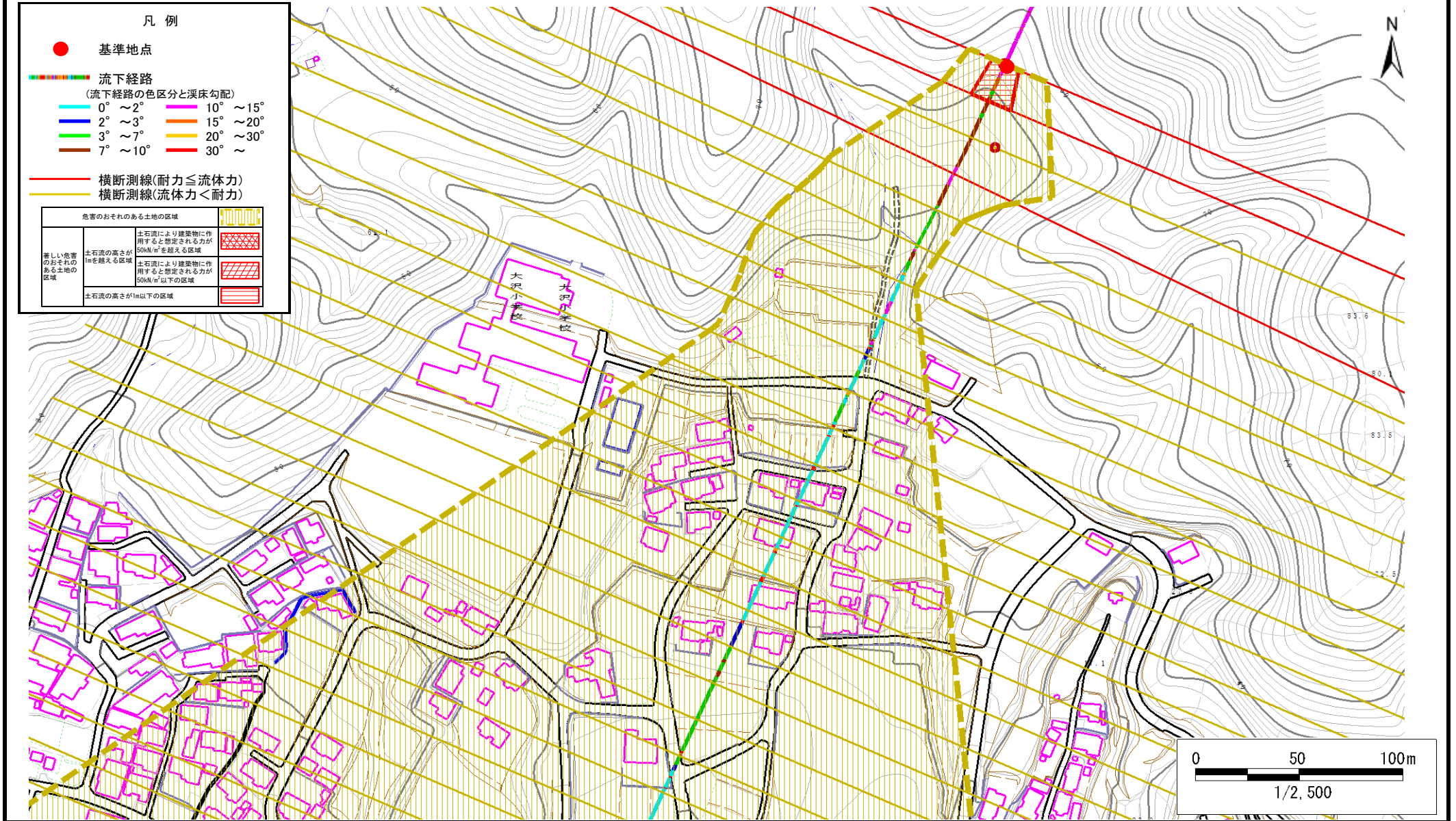


土石流区域調査

様式3-1 危害のおそれのある土地、著しい危害のおそれのある土地の設定図

調査年度 平成20年度

渓流の位置	溪流番号	A117035-2	溪流名	木沢(2)-2	所在地	下閉伊郡山田町大沢第8地割
-------	------	-----------	-----	---------	-----	---------------

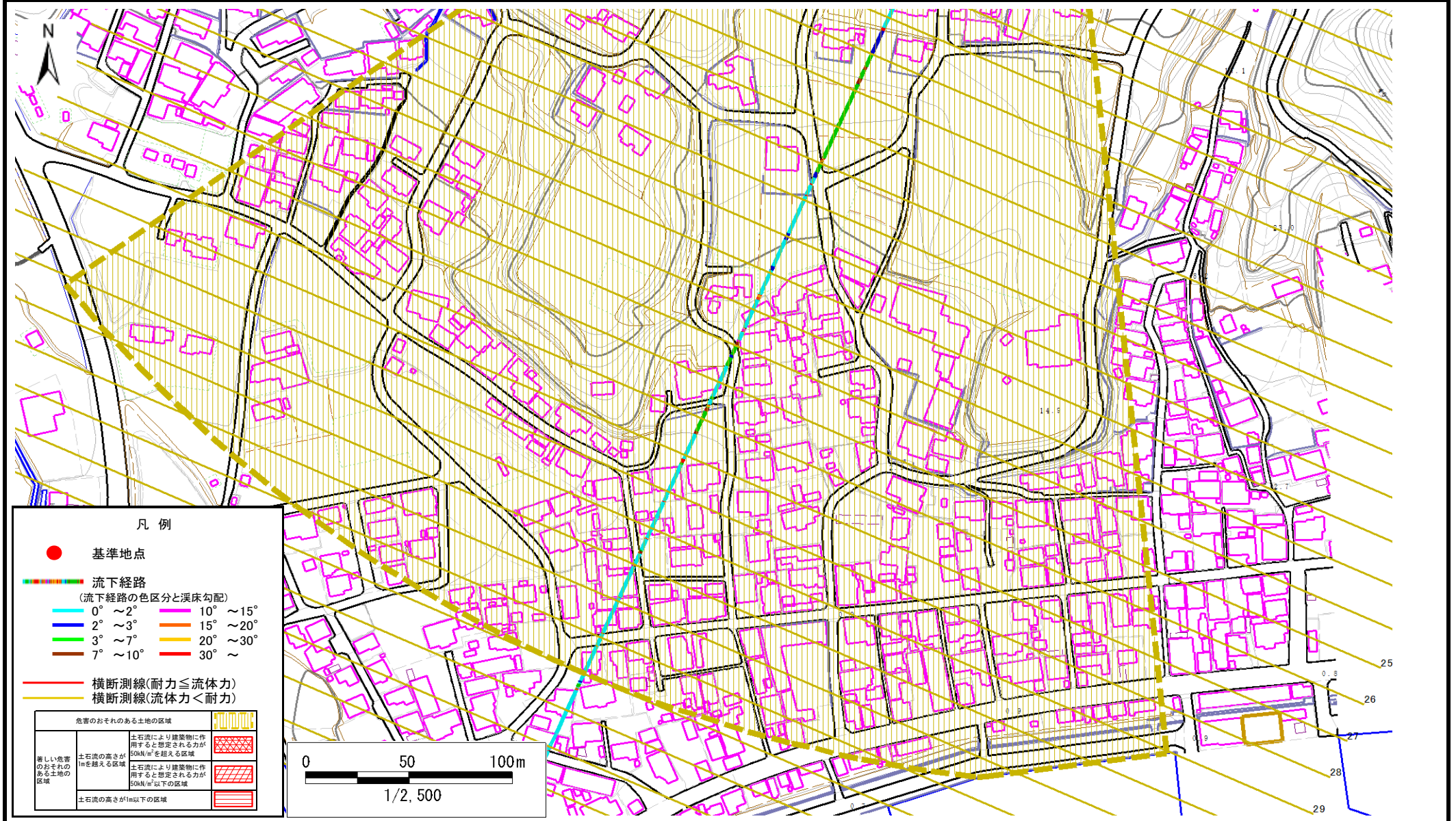


土石流区域調査

様式3-1 危害のおそれのある土地、著しい危害のおそれのある土地の設定図

調査年度 平成20年度

溪流の位置	溪流番号	A117035-2	溪流名	木沢(2)-2	所在地	下閉伊郡山田町大沢第8地割
-------	------	-----------	-----	---------	-----	---------------



土石流区域調査

様式3-2 建築物に作用すると想定される衝撃に関する事項

調査年度	平成20年度
所在地	下閉伊郡山田町大沢第8地割

溪流の位置	溪流番号	A117035-2	溪流名	木沢(2)-2	所在地		
横断測線番号	土石流の高さh(m)	土石流の流体力Fd(kN/m ²)	建築物の耐力P2(kN/m ²)	横断測線番号	土石流の高さh(m)	土石流の流体力Fd(kN/m ²)	建築物の耐力P2(kN/m ²)
No.0	0.81	19.02	9.14	No.27	0.60	3.84	11.68
No.1	0.63	13.42	11.22	No.28	0.61	3.82	11.67
No.2	0.57	11.55	12.29	No.29	0.63	3.32	11.29
No.3	0.63	13.62	11.25	No.30	0.63	3.24	11.22
No.4	0.56	12.00	12.50	No.31	0.64	3.16	11.15
No.5	0.56	11.88	12.44	No.32	0.65	3.05	11.04
No.6	0.56	11.86	12.44	No.33	0.69	2.45	10.36
No.7	0.57	11.63	12.33	No.34	0.70	2.39	10.27
No.8	0.56	10.17	12.48	No.35	0.74	2.06	9.80
No.9	0.56	9.15	12.59	No.36	0.82	1.59	8.98
No.10	0.55	7.52	12.66	No.37	0.85	1.47	8.73
No.11	0.56	6.41	12.59	No.38	1.20	0.71	6.68
No.12	0.55	6.45	12.62				
No.13	0.56	6.11	12.54				
No.14	0.56	5.66	12.45				
No.15	0.55	5.89	12.68				
No.16	0.55	5.88	12.67				
No.17	0.56	5.81	12.60				
No.18	0.55	5.84	12.63				
No.19	0.55	5.97	12.75				
No.20	0.55	5.97	12.75				
No.21	0.55	5.89	12.68				
No.22	0.57	5.29	12.36				
No.23	0.57	5.23	12.34				
No.24	0.58	4.80	12.19				
No.25	0.59	4.22	11.92				
No.26	0.60	4.02	11.79				