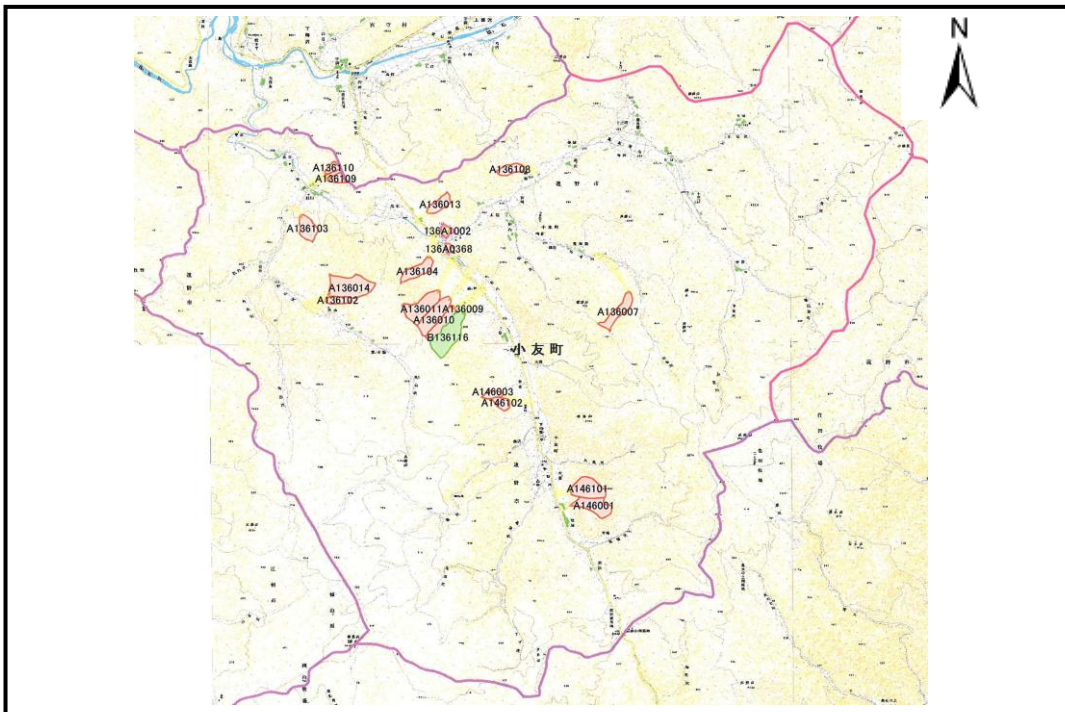


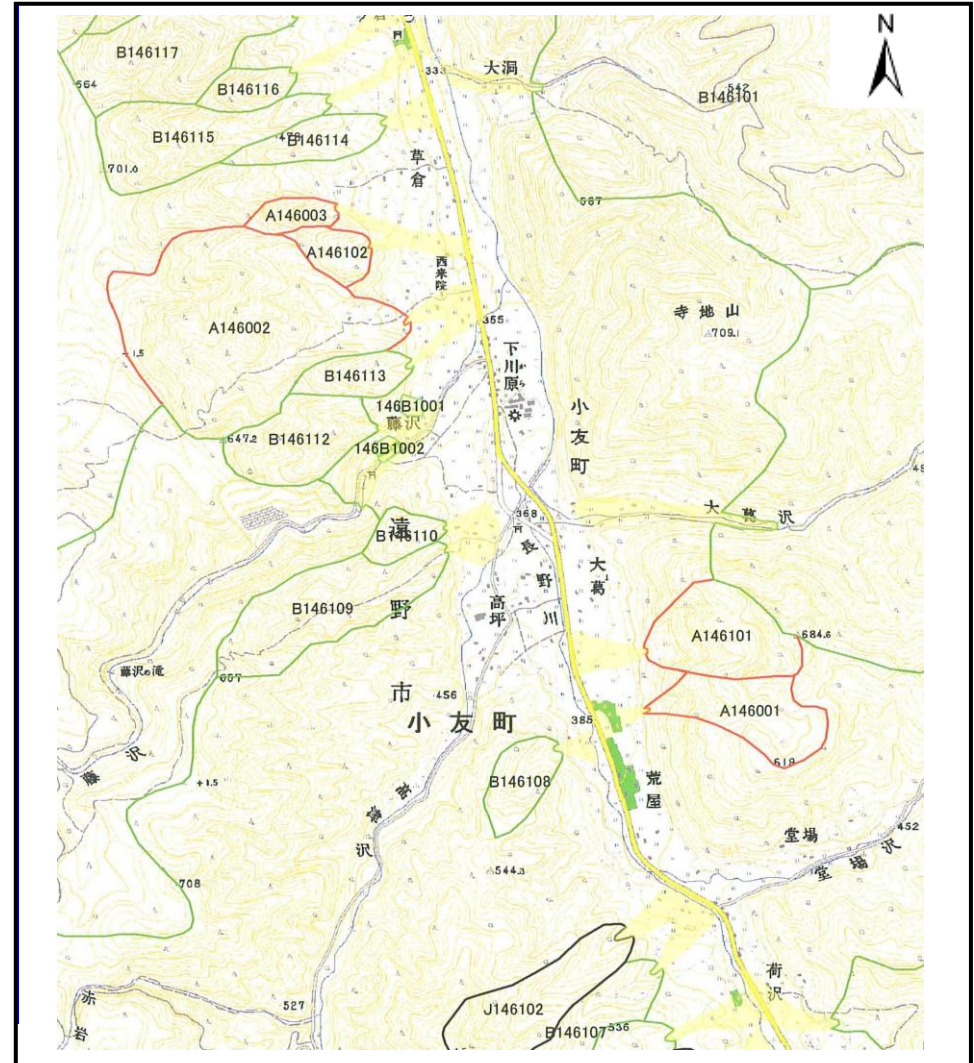
土砂災害防止に関する基礎調査(土石流)

表紙 位置,位置図

自然現象の種類	土石流
溪流番号	A146003
水系名	
河川名	長野川
溪流名	草倉の沢
所在地	小友町
調査機関	遠野地方振興局 土木部



位置図(S=1:100,000程度)



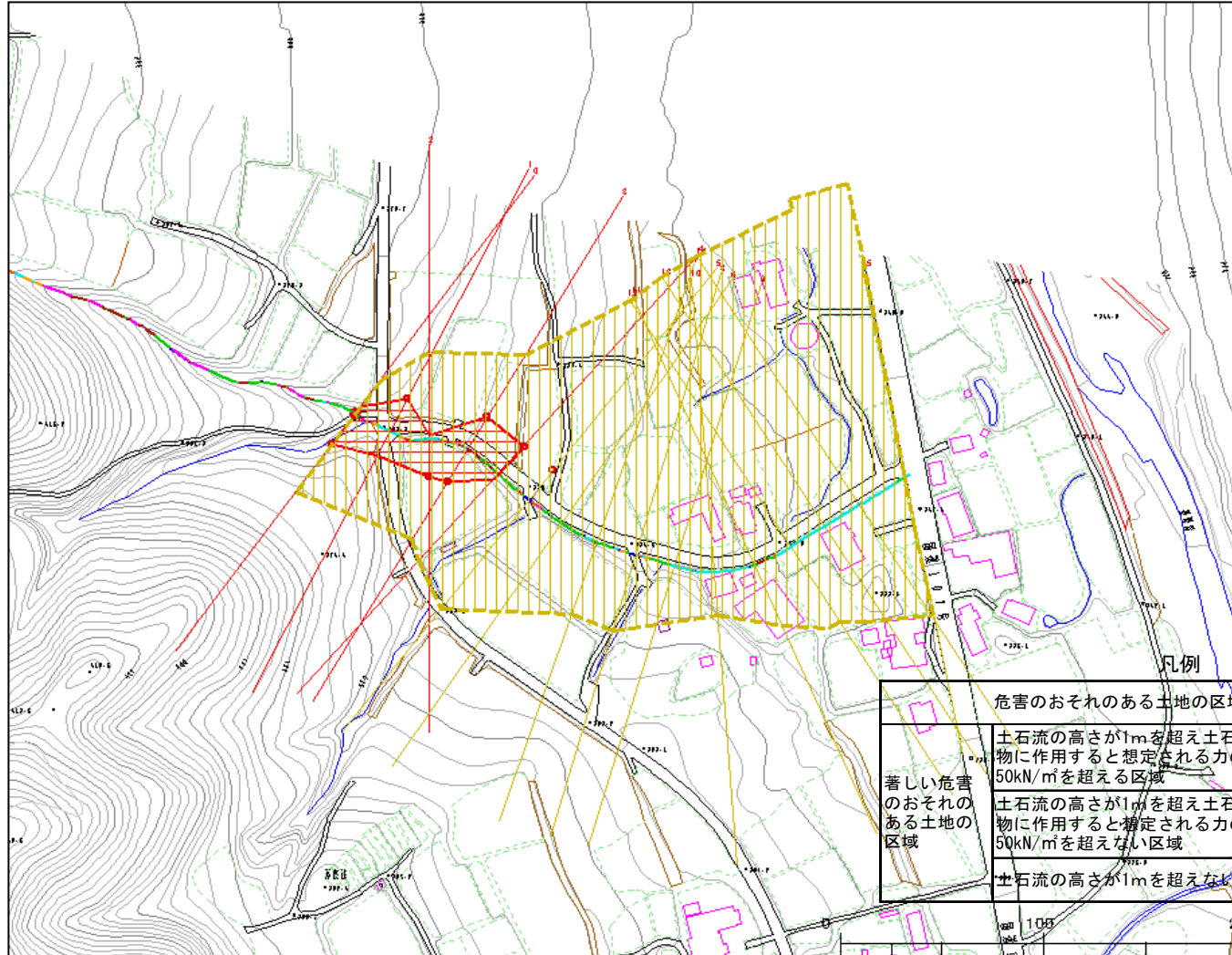
概況図(S=1:25,000程度)

土石流区域調査

様式3-1 危害のおそれのある土地、著しい危害のおそれのある土地の設定図

調査年度	平成15年度
調査地点	小友町

溪流の位置	溪流番号	A146003	溪流名	草倉の沢	所在地	
-------	------	---------	-----	------	-----	--



凡例	
危害のおそれのある土地の区域	
著しい危害のおそれのある土地の区域	
著しい危害のおそれのある土地の区域	
土石流の高さが1mを超えない区域	

