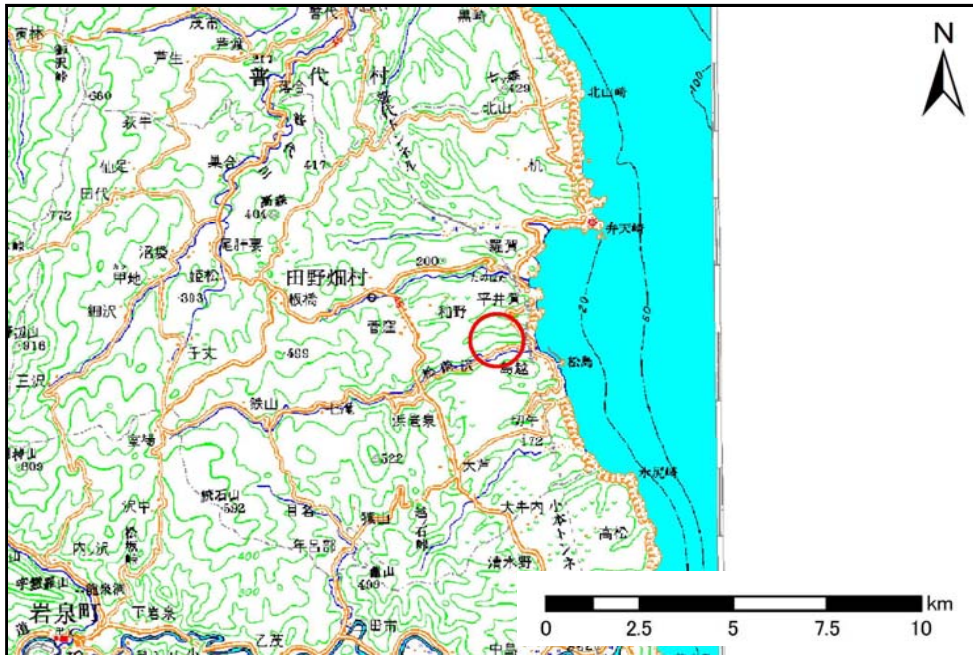


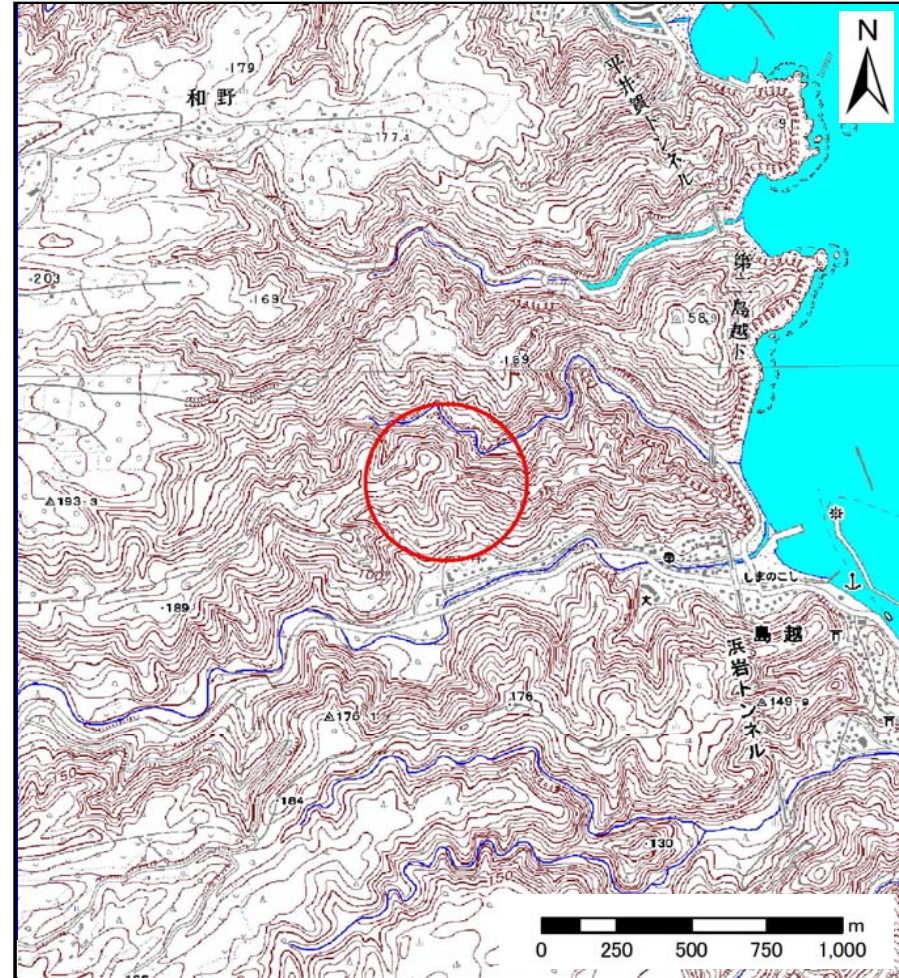
土砂災害防止に関する基礎調査(土石流)

表紙 位置,位置図

自然現象の種類	土石流
溪流番号	A063018
水系名	松前川
河川名	松前川
溪流名	島越の沢
所在地	下閉伊郡田野畑村松前沢
調査機関	沿岸広域振興局土木部岩泉土木センター



位置図(S=1:200,000)

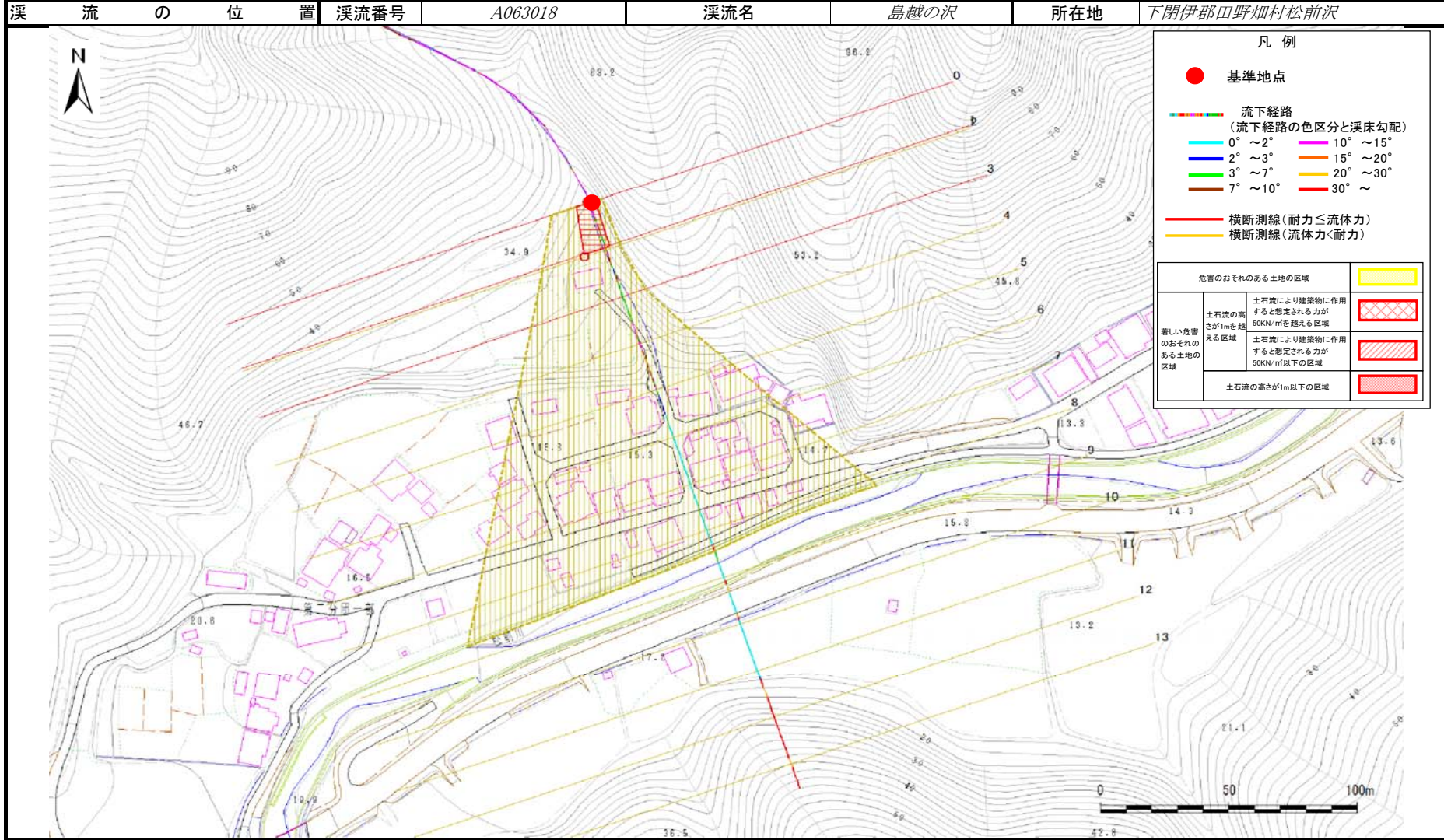


概況図(S=1:25,000)

土石流区域調査

様式3-1 危害のおそれのある土地、著しい危害のおそれのある土地の設定図

調査年度	平成24年度
調査地点	下関伊都田野畑村松前沢



土石流区域調書

様式3-2 建築物に作用すると想定される衝撃に関する事項

調査年度	平成24年度
------	--------

溪 流 の 位 置	溪流番号	A063018	溪流名	島越の沢	所在地	下閉伊郡田野畑村松前沢	
横断測線番号	土石流の高さh(m)	土石流の流体力Fd(kN/m ²)	建築物の耐力P2(kN/m ²)	横断測線番号	土石流の高さh(m)	土石流の流体力Fd(kN/m ²)	建築物の耐力P2(kN/m ²)
No.0	0.75	27.62	9.67				
No.1	0.57	17.84	12.14				
No.2	0.42	11.78	16.12				
No.3	0.77	24.97	9.43				
No.4	0.40	9.76	16.67				
No.5	0.40	9.77	16.67				
No.6	0.38	8.30	17.42				
No.7	0.37	6.85	18.14				
No.8	0.35	5.36	18.74				
No.9	0.35	5.06	18.82				
No.10	0.35	3.34	18.71				
No.11	0.37	2.50	17.98				
No.12	0.00	0.00	0.00				
No.13	0.00	0.00	0.00				