土砂災害防止に関する基礎調査（土石流）

表紙　位置,位置図

自然現象の種類	土石流
渓流番号	A069001
水系名	北上川
河川名	丹藤川
渓流名	亀橋の沢
所在地	盛岡市薮川字亀橋
調査機関	盛岡広域振興局土木部

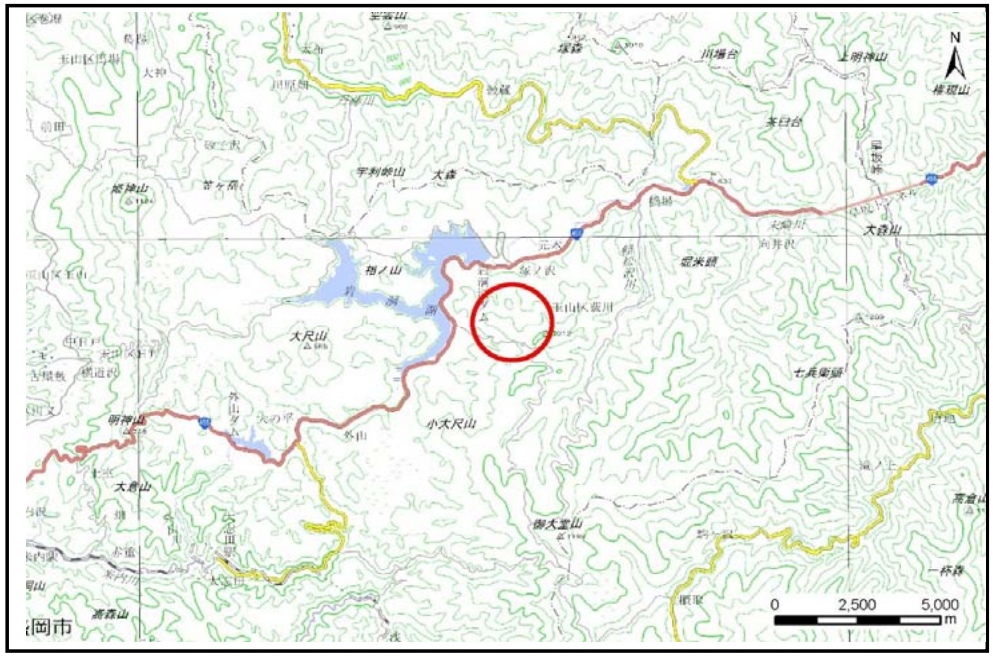

概況図(S=1:200,000)

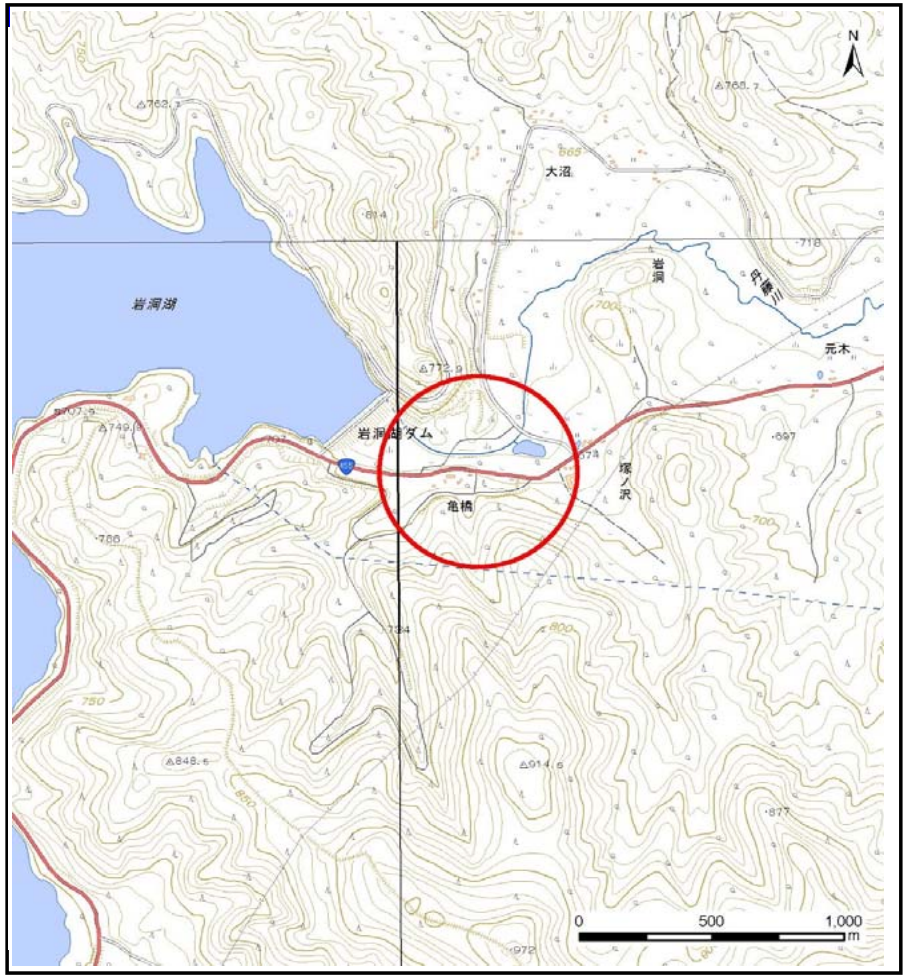

位置図(S=1:25,000)

岩手県

土　石　流　区　域　調　書

様式３－１　危害のおそれのある土地、著しい危害のおそれのある土地の設定図

調査年度	平成28年度

渓流の位置	渓流番号	A069001	渓流名	亀橋の沢	所在地	盛岡市薮川字亀橋

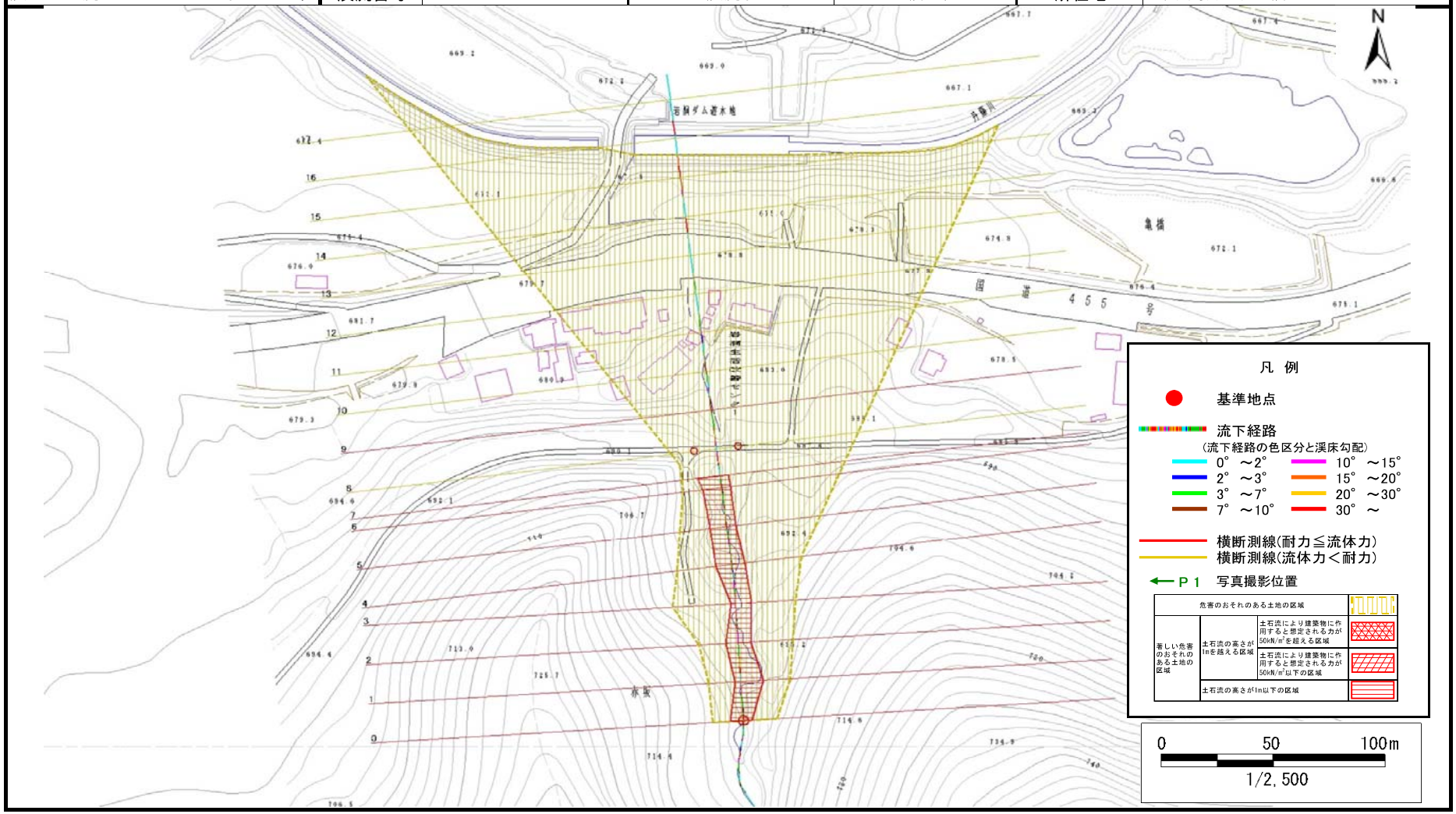

岩手県

土　石　流　区　域　調　書

様式３－２　建築物に作用すると想定される衝撃に関する事項

調査年度	平成28年度

渓流の位置	渓流番号	A069001	渓流名	亀橋の沢	所在地	盛岡市薮川字亀橋

横断測線番号	土石流の高さh(m)	土石流の流体力Fd(kN/m^2)	建築物の耐力P2(kN/m2)	横断測線番号	土石流の高さh(m)	土石流の流体力Fd(kN/m^2)	建築物の耐力P2(kN/m2)
No.0	0.93	16.17	8.09				
No.1	0.79	12.27	9.23				
No.2	0.85	13.75	8.68				
No.3	0.97	15.93	7.80				
No.4	0.77	12.09	9.43				
No.5	0.83	13.16	8.83				
No.6	0.81	11.43	9.05				
No.7	0.75	10.36	9.61				
No.8	0.62	6.19	11.31				
No.9	0.82	10.60	8.98				
No.10	0.59	6.89	11.85				
No.11	0.59	6.87	11.84				
No.12	0.60	6.71	11.71				
No.13	0.63	5.97	11.26				
No.14	0.60	6.57	11.74				
No.15	0.60	6.49	11.68				
No.16	0.55	7.68	12.58				
No.17	0.62	6.09	11.35				

岩手県