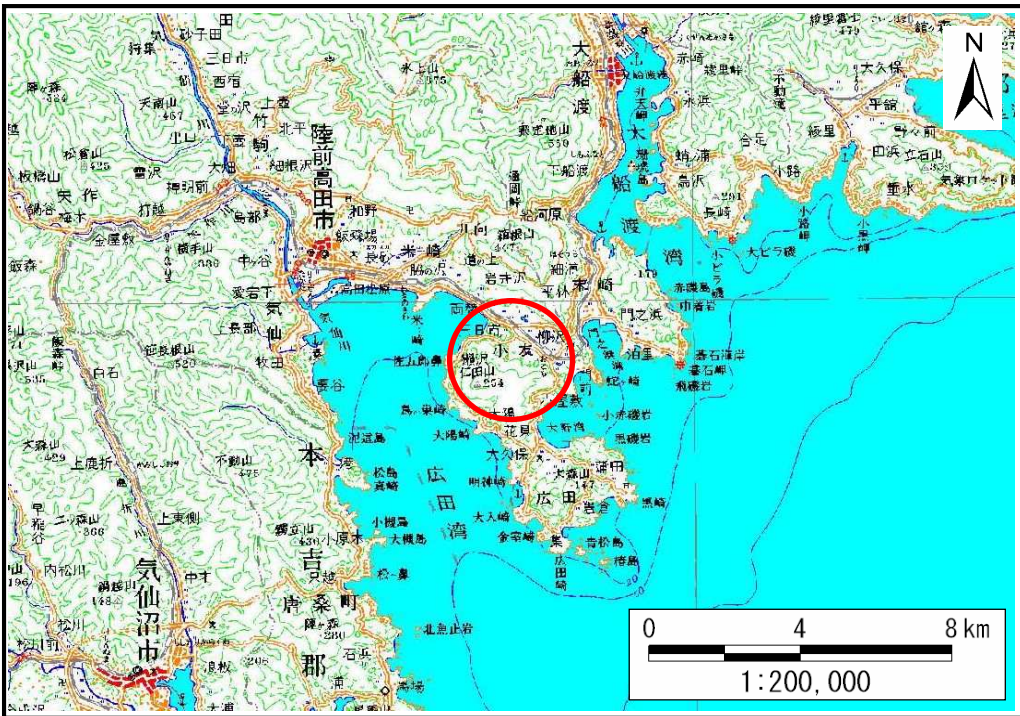


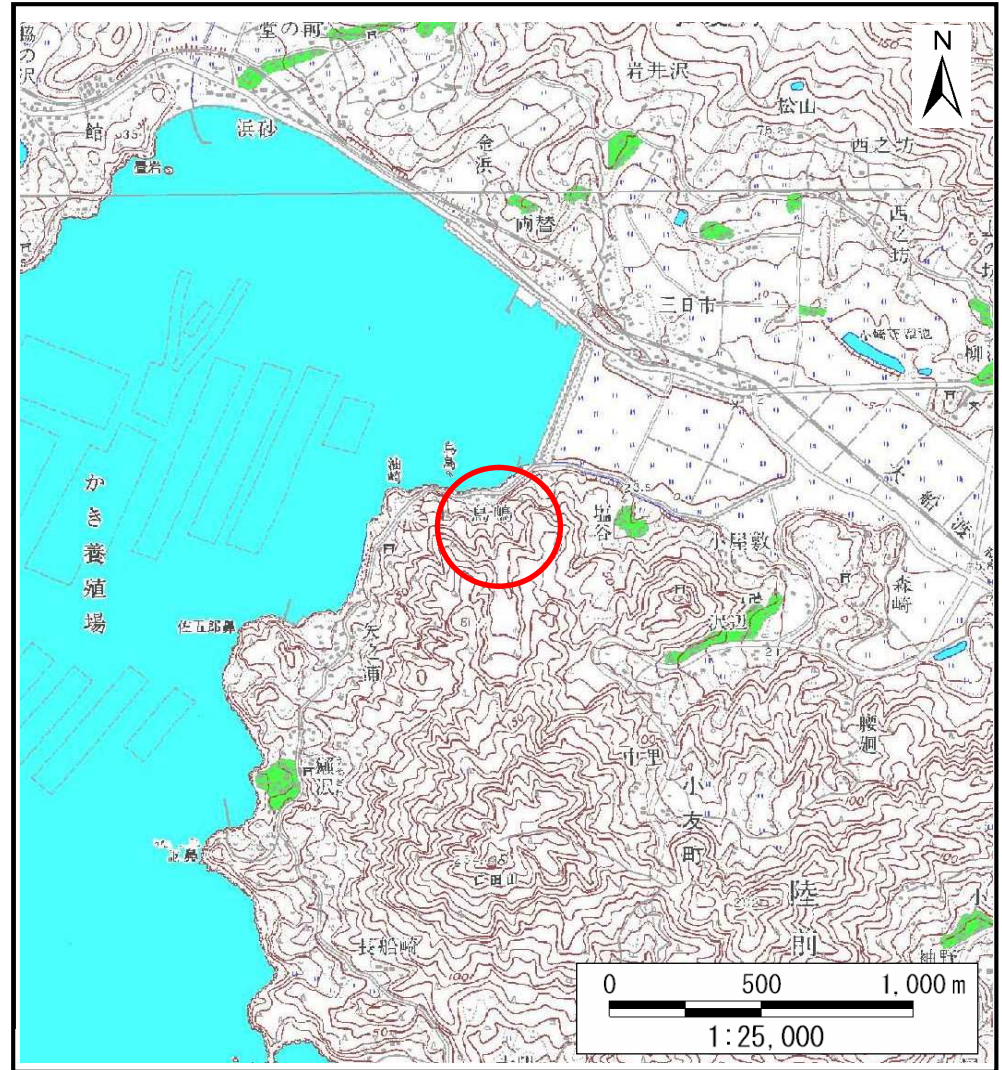
土砂災害防止に関する基礎調査(土石流)

表紙 位置,位置図

自然現象の種類	土石流
溪流番号	B177105
水系名	—
河川名	—
溪流名	鳥嶋の沢(2)
所在地	陸前高田市小友町字鳥嶋
調査機関	大船渡地方振興局



位置図(S=1:200,000)



概況図(S=1:25,000)

土石流区域調査書

様式3-1 危害のおそれのある土地、著しい危害のおそれのある土地の設定図

調査年度

平成21年度

溪流の位置

溪流番号

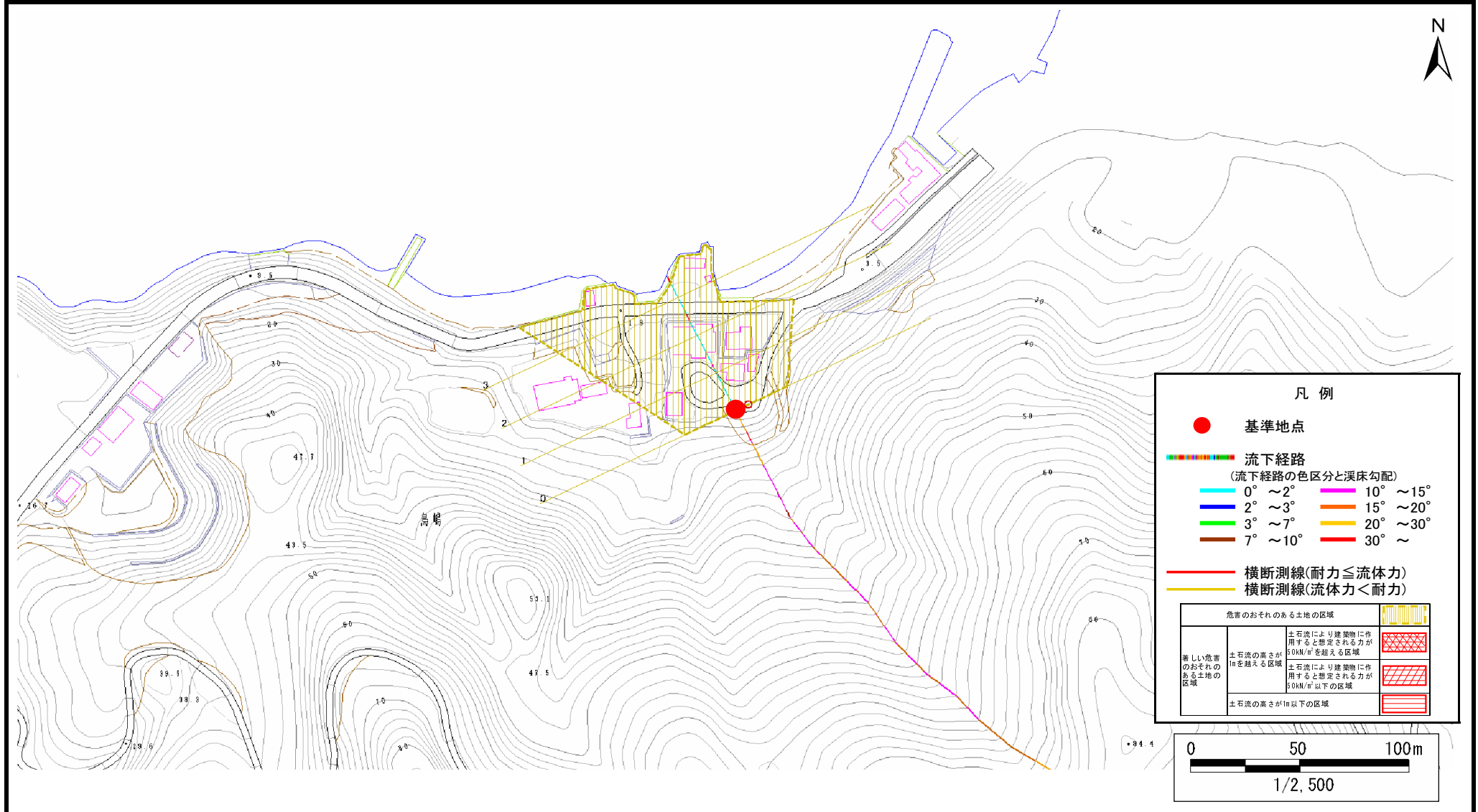
B177105

溪流名

鳥嶋の沢(2)

所在地

陸前高田市小友町字鳥嶋



土石流区域調査書

様式3-2 建築物に作用すると想定される衝撃に関する事項

調査年度	平成21年度
------	--------

渓流の位置	渓流番号	B177105	渓流名	鳥嶋の沢(2)	所在地	陸前高田市小友町字鳥嶋
-------	------	---------	-----	---------	-----	-------------

横断測線番号	土石流の高さh(m)	土石流の流体力Fd(kN/m ²)	建築物の耐力P2(kN/m ²)	横断測線番号	土石流の高さh(m)	土石流の流体力Fd(kN/m ²)	建築物の耐力P2(kN/m ²)
No.0	0.33	12.43	20.26				
No.1	0.26	8.30	24.82				
No.2	0.18	4.18	35.57				
No.3	0.18	4.19	35.60				