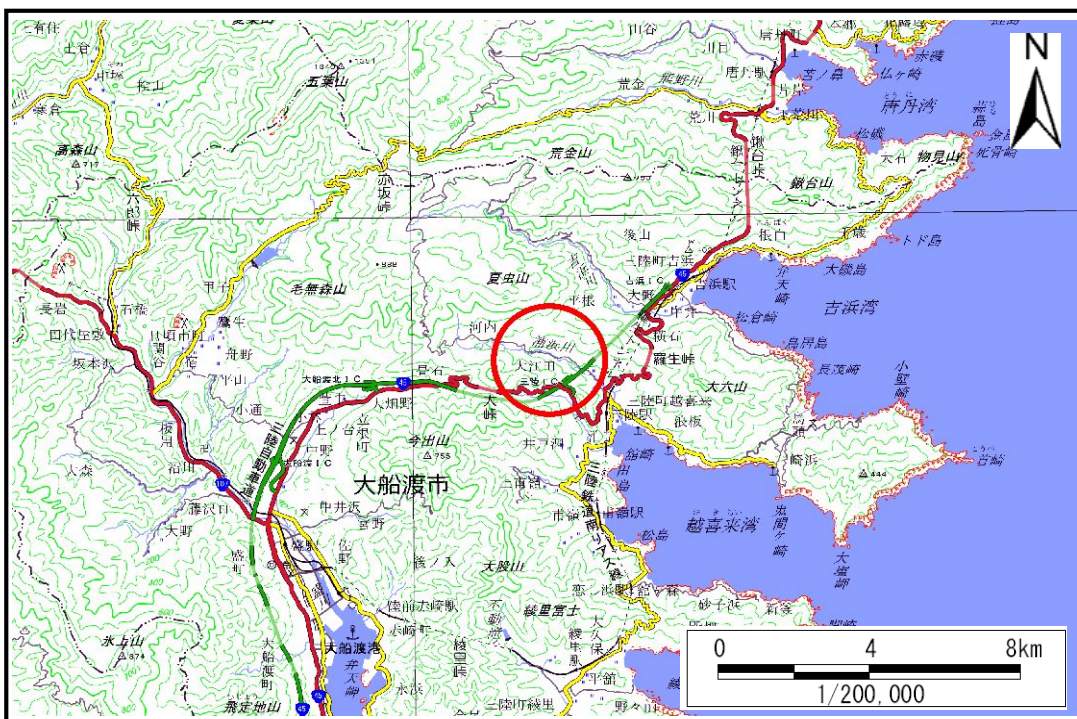


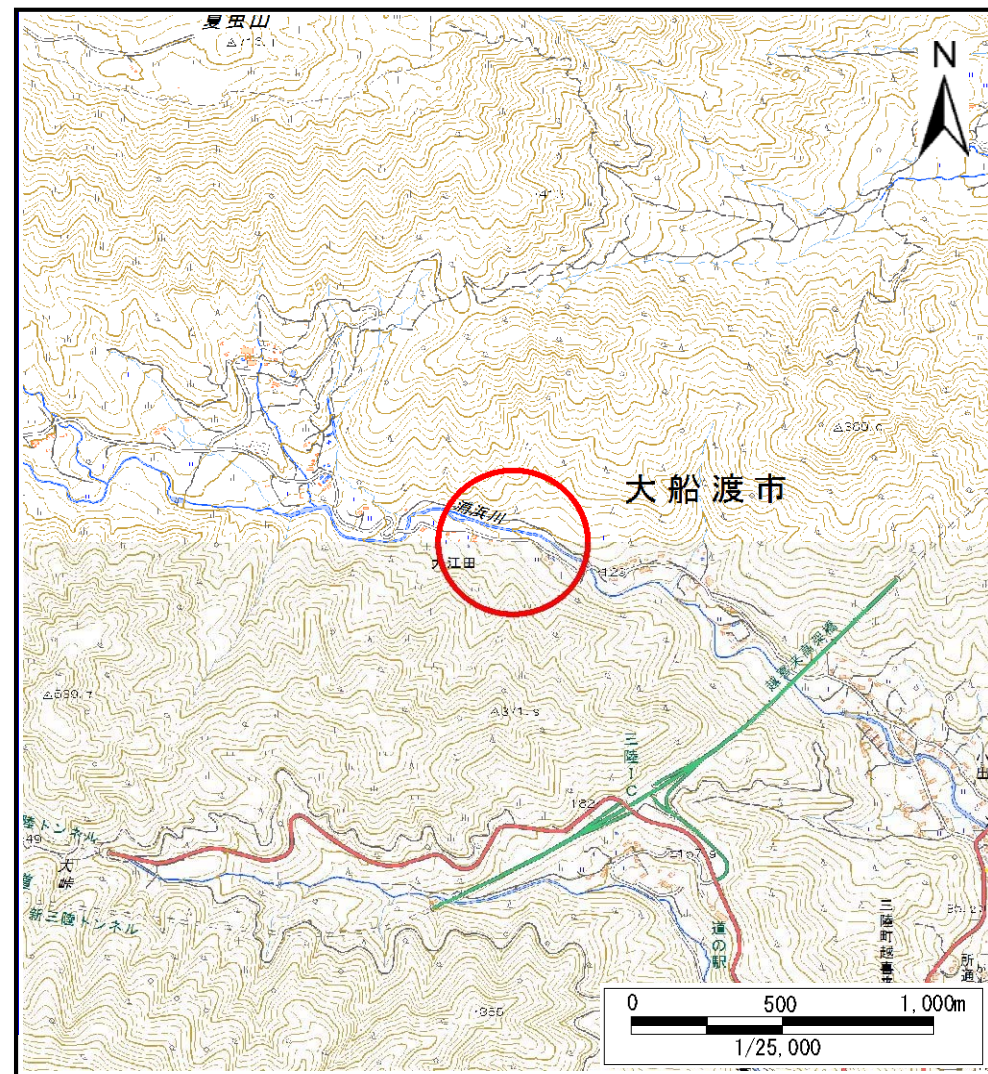
土砂災害防止に関する基礎調査(土石流)

表紙 位置,位置図

自然現象の種類	土石流
溪流番号	B159127
水系名	浦浜川
河川名	浦浜川
溪流名	大江田の沢
所在地	大船渡市三陸町越喜来字小出
調査機関	沿岸広域振興局土木部大船渡土木センター



概況図(S=1:200,000)



位置図(S=1:25,000)

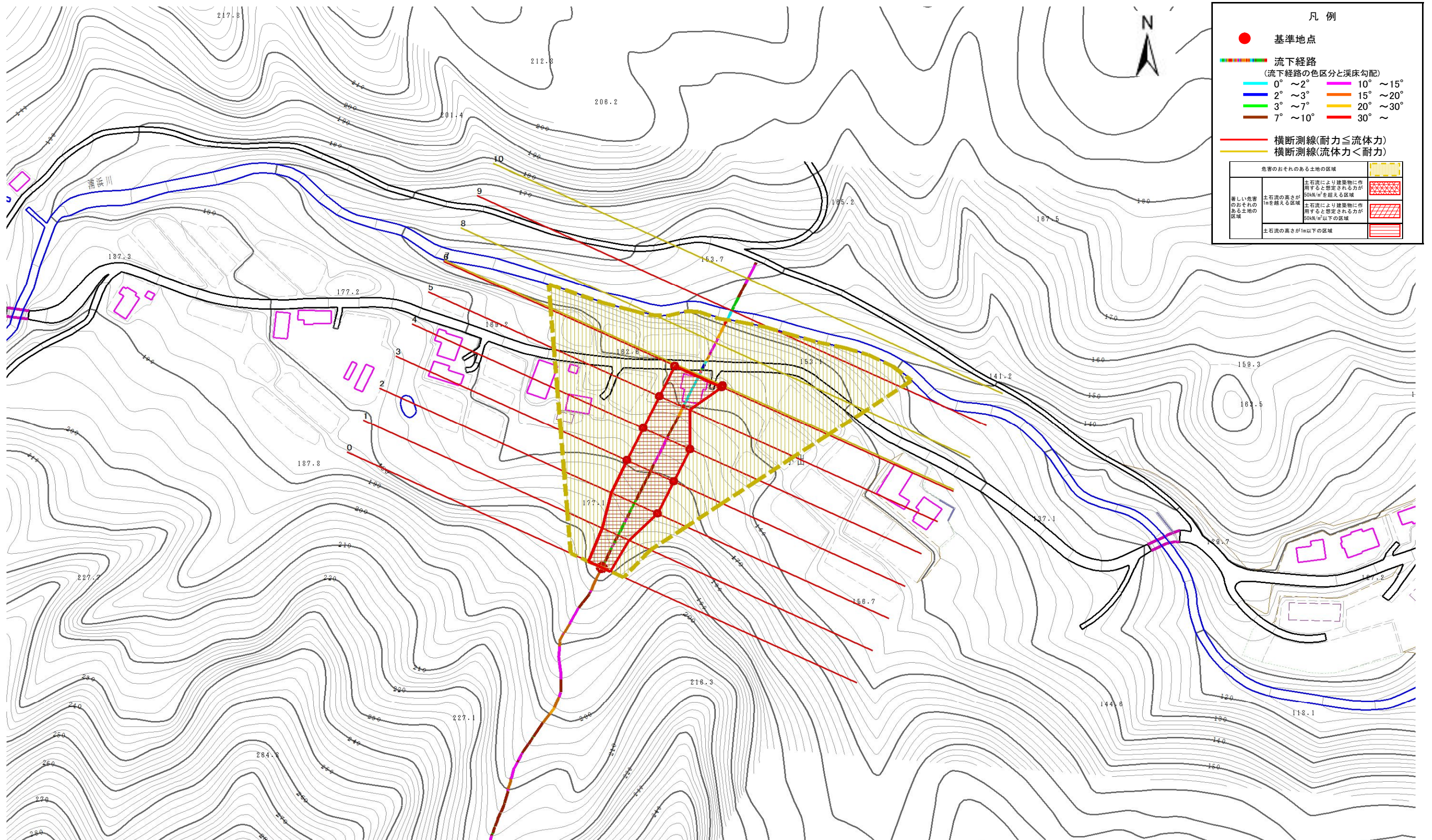
土石流区域調査

様式3-1 危害のおそれのある土地、著しい危害のおそれのある土地の設定図(全体図)

調査年度

平成28年度

溪流の位置	溪流番号	B159127	溪流名	大江田の沢	所在地	大船渡市三陸町越喜来字小出
-------	------	---------	-----	-------	-----	---------------



1/2,000



