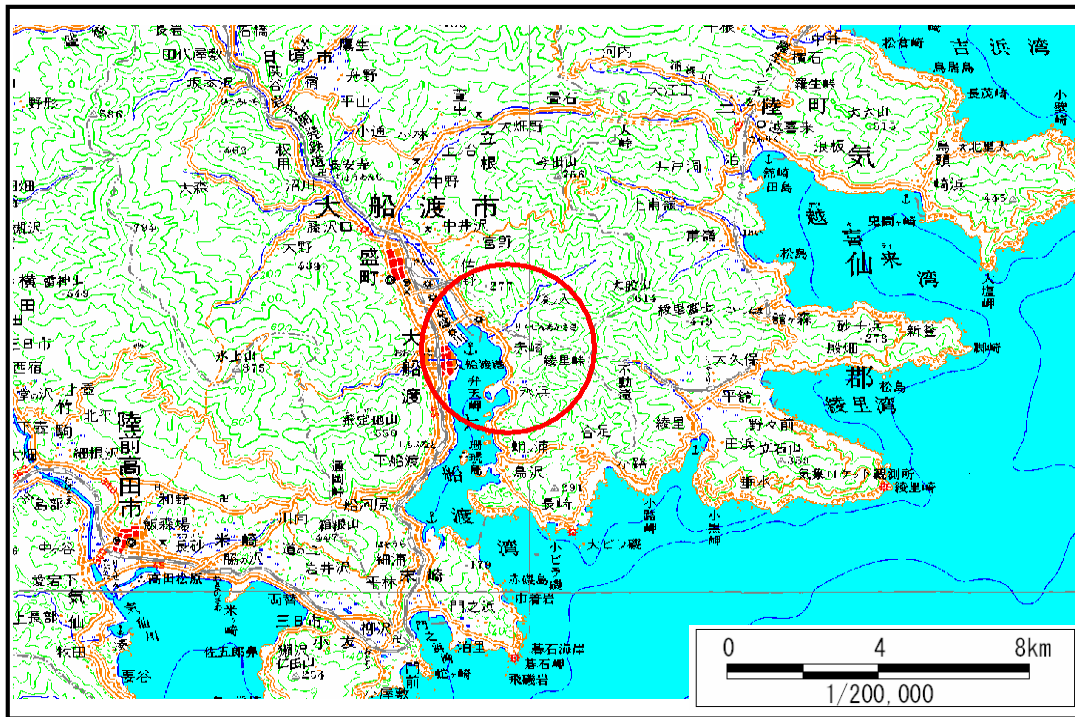


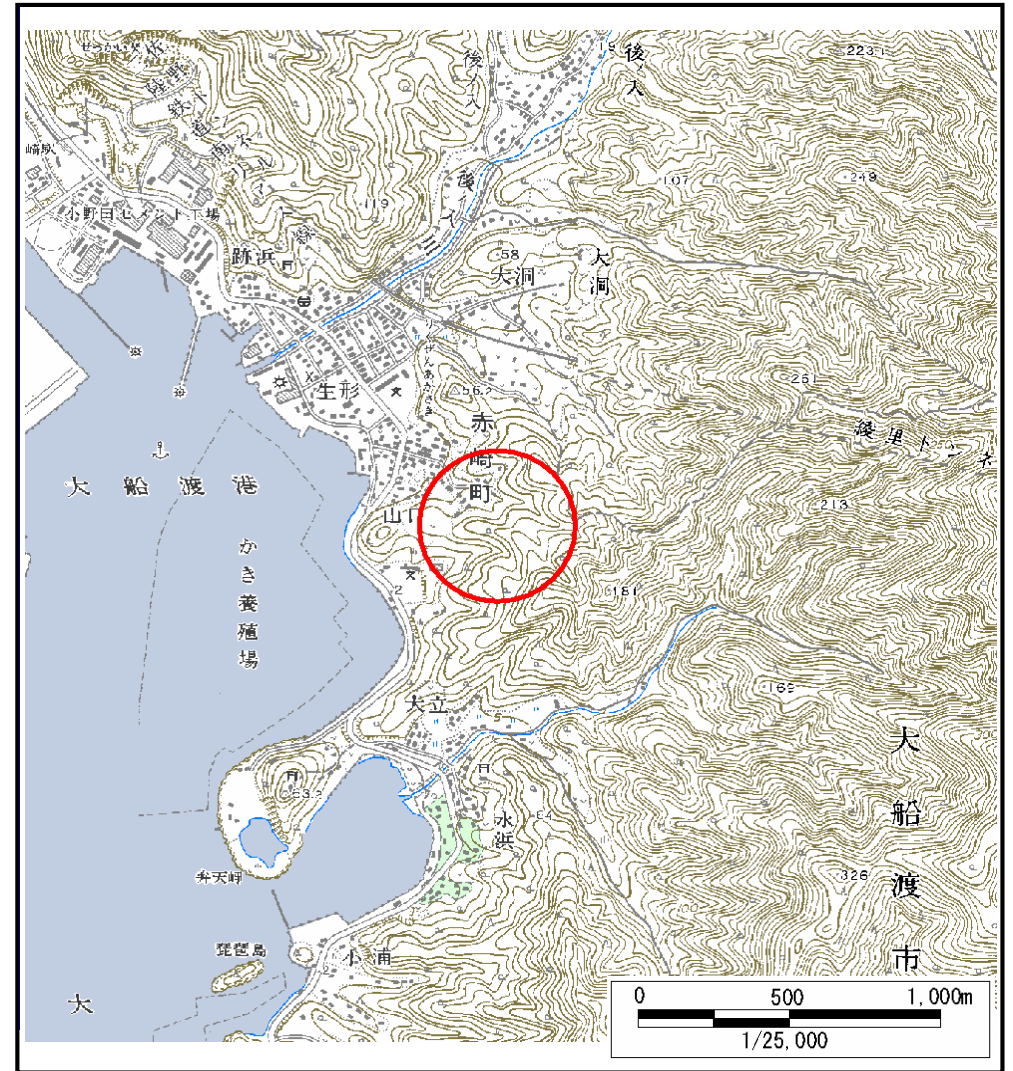
土砂災害防止に関する基礎調査(土石流)

表紙 位置,位置図

自然現象の種類	土石流
溪流番号	A168028-2
水系名	-
河川名	-
溪流名	オクゲ沢
所在地	大船渡市赤崎町字山口
調査機関	大船渡地方振興局



概況図(S=1:200,000)



位置図(S=1:25,000)

土石流区域調書

様式3-1 危害のおそれのある土地、著しい危害のおそれのある土地の設定図

調査年度

平成17年度

溪流の位置

溪流番号

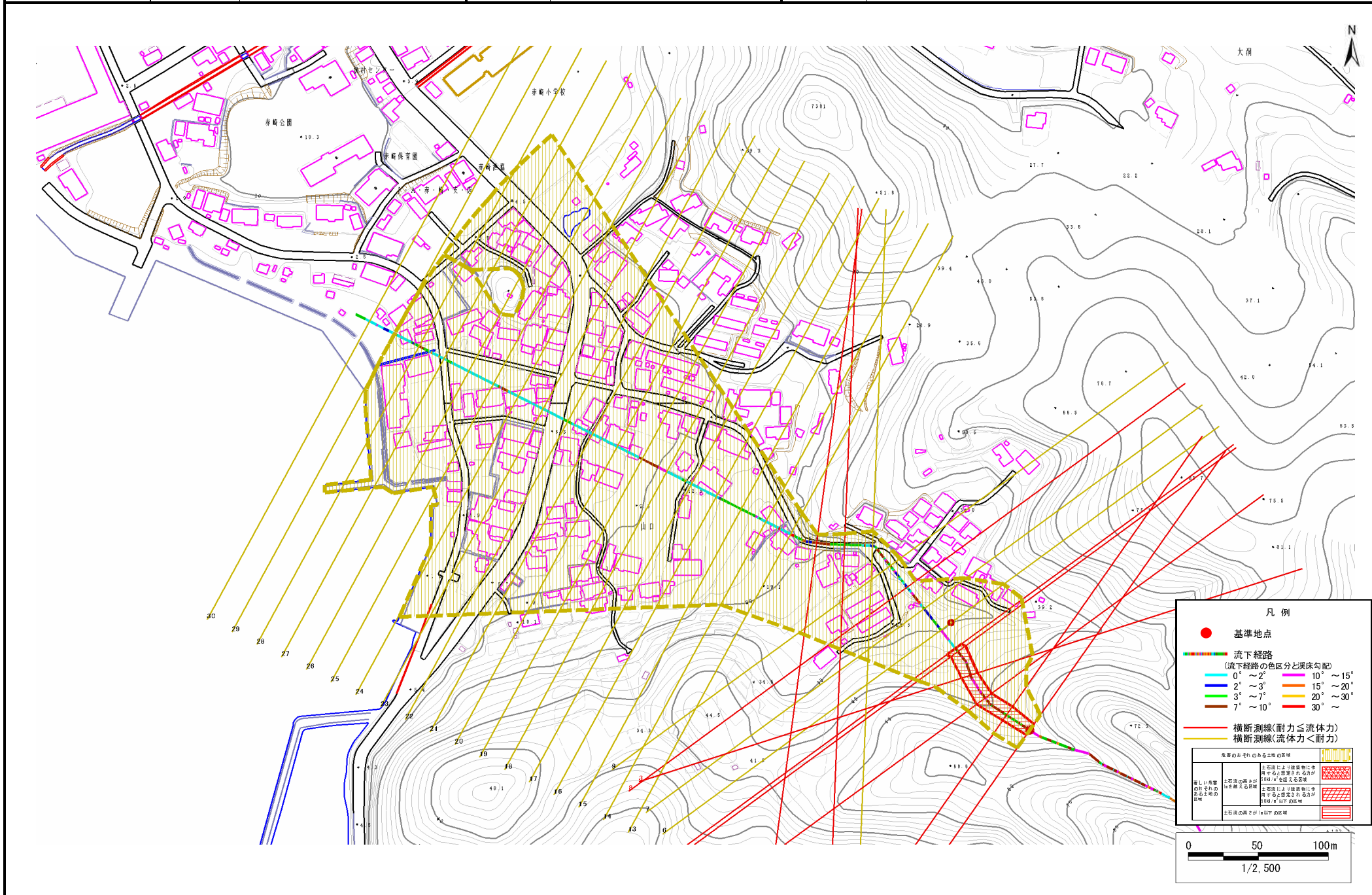
A168028-2

溪流名

オクゲ沢

所在地

大船渡市赤崎町字山口



土石流区域調査書

様式3-2 建築物に作用すると想定される衝撃に関する事項

調査年度 平成17年度

溪流の位置		溪流番号	A168028-2	溪流名	オクゲ沢	所在地	大船渡市赤崎町字山口
横断測線番号	土石流の高さh(m)	土石流の流体力Fd(kN/m ²)	建築物の耐力P2(kN/m ²)	横断測線番号	土石流の高さh(m)	土石流の流体力Fd(kN/m ²)	建築物の耐力P2(kN/m ²)
No. 0	0.79	23.79	9.33	No. 27	0.55	3.14	12.76
No. 1	0.66	18.48	10.77	No. 28	0.56	2.88	12.43
No. 2	0.63	16.92	11.28	No. 29	0.62	2.11	11.35
No. 3	0.65	16.72	10.96	No. 30	0.64	1.97	11.11
No. 4	0.59	13.21	11.87				
No. 5	0.58	12.65	12.05				
No. 6	0.48	9.00	14.45				
No. 7	0.47	7.73	14.71				
No. 8	0.80	17.24	9.24				
No. 9	0.48	8.07	14.45				
No. 10	0.48	7.10	14.50				
No. 11	0.80	12.83	9.16				
No. 12	0.68	10.51	10.49				
No. 13	0.50	6.02	13.93				
No. 14	0.50	5.25	13.82				
No. 15	0.51	4.65	13.64				
No. 16	0.51	4.69	13.69				
No. 17	0.51	4.43	13.55				
No. 18	0.55	3.20	12.75				
No. 19	0.52	3.61	13.46				
No. 20	0.51	3.74	13.67				
No. 21	0.51	3.66	13.53				
No. 22	0.54	3.32	12.96				
No. 23	0.53	3.38	13.05				
No. 24	0.54	3.24	12.82				
No. 25	0.52	3.51	13.29				
No. 26	0.55	3.06	12.62				