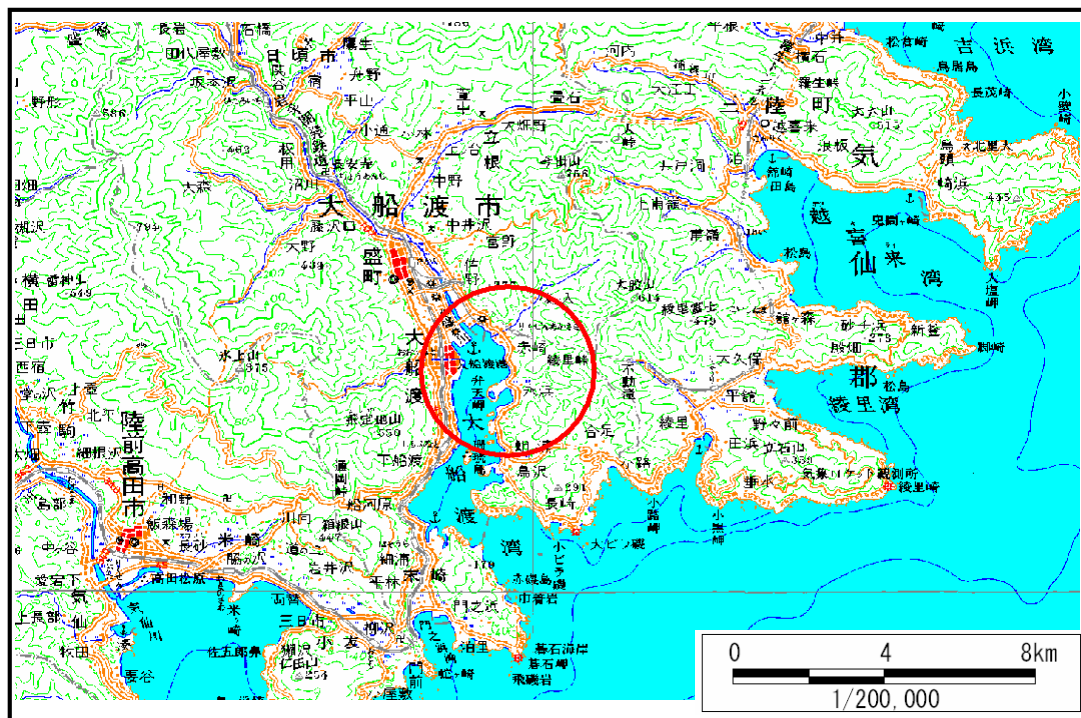


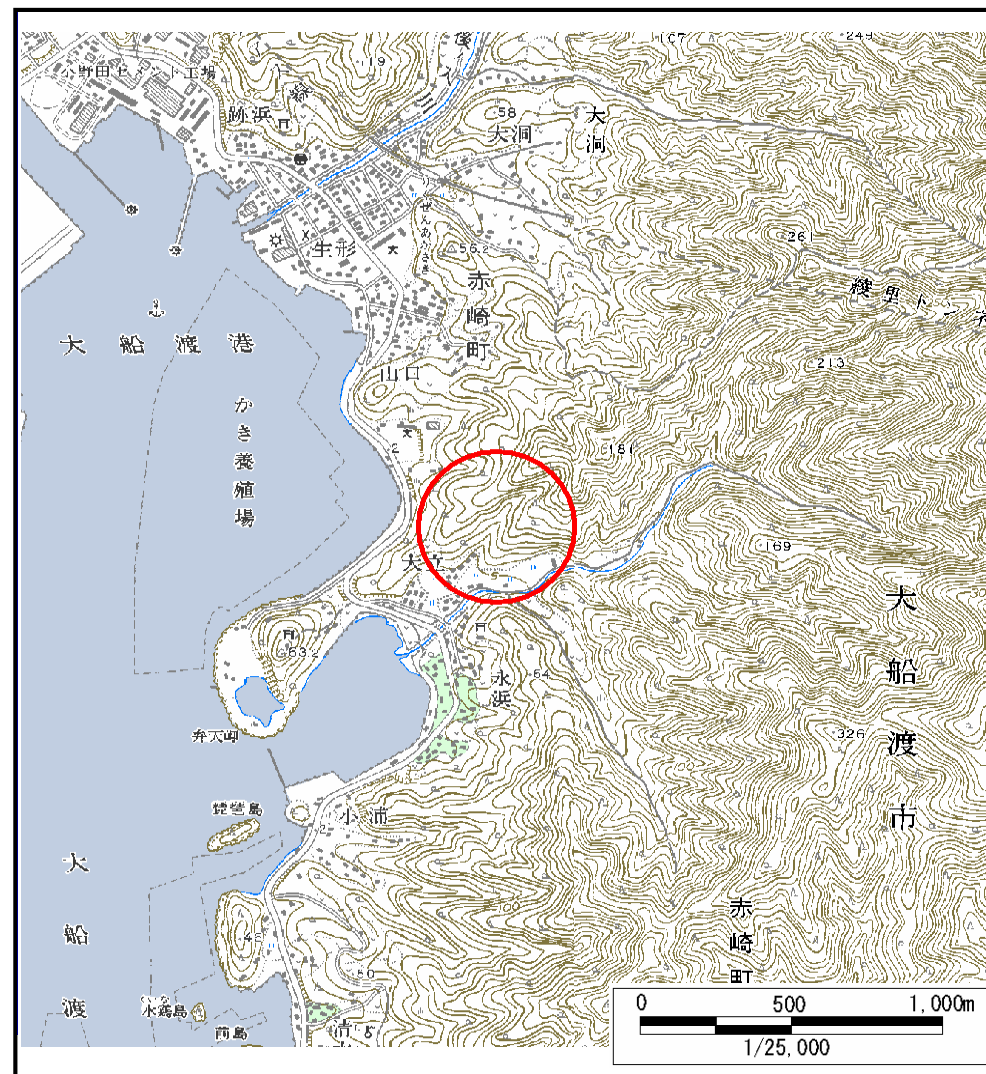
土砂災害防止に関する基礎調査(土石流)

表紙 位置,位置図

自然現象の種類	土石流
溪流番号	A168026
水系名	-
河川名	-
溪流名	イシナゲ沢
所在地	大船渡市赤崎町字大立
調査機関	大船渡地方振興局



概況図(S=1:200,000)

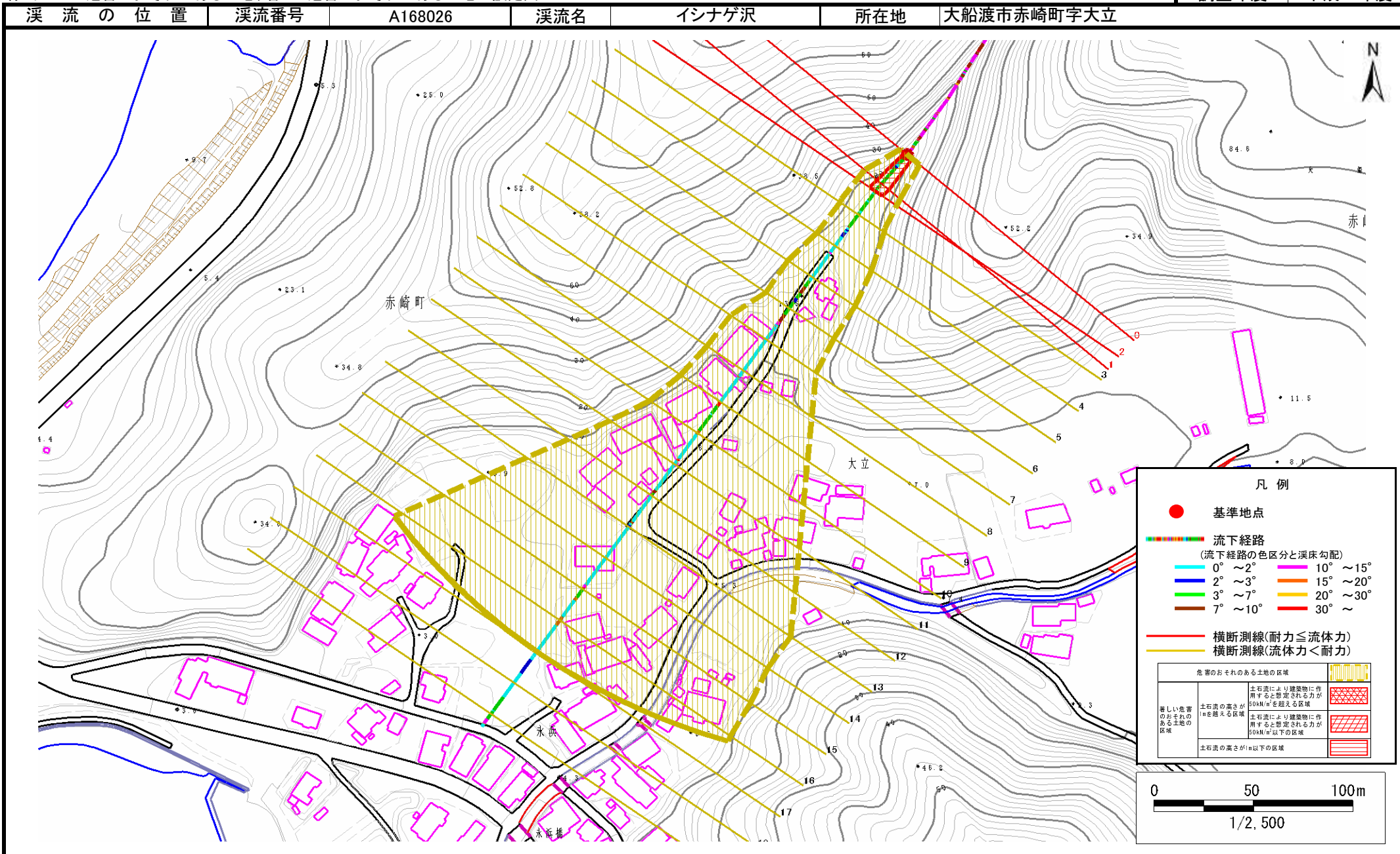


位置図(S=1:25,000)

土石流区域調査

様式3-1 危害のおそれのある土地、著しい危害のおそれのある土地の設定図

調査年度 平成17年度



土石流区域調査書

様式3-2 建築物に作用すると想定される衝撃に関する事項

調査年度	平成17年度
------	--------

溪流の位置	溪流番号	A168026	溪流名	イシナゲ沢	所在地	大船渡市赤崎町字大立
-------	------	---------	-----	-------	-----	------------

横断測線番号	土石流の高さh(m)	土石流の流体力Fd(kN/m ²)	建築物の耐力P2(kN/m ²)	横断測線番号	土石流の高さh(m)	土石流の流体力Fd(kN/m ²)	建築物の耐力P2(kN/m ²)
No. 0	0.70	33.24	10.34				
No. 1	0.46	17.50	14.99				
No. 2	0.44	16.20	15.64				
No. 3	0.38	11.92	17.59				
No. 4	0.26	5.86	25.35				
No. 5	0.25	4.59	26.36				
No. 6	0.24	3.36	27.98				
No. 7	0.23	2.74	28.52				
No. 8	0.23	2.21	28.59				
No. 9	0.23	2.05	28.49				
No. 10	0.23	1.81	28.21				
No. 11	0.24	1.47	27.42				
No. 12	0.24	1.38	27.08				
No. 13	0.25	1.26	26.58				
No. 14	0.26	1.12	25.86				
No. 15	0.25	1.14	26.00				
No. 16	0.26	1.01	25.11				
No. 17	0.29	0.78	23.17				
No. 18	0.29	0.78	23.19				
No. 19	0.33	0.52	20.06				