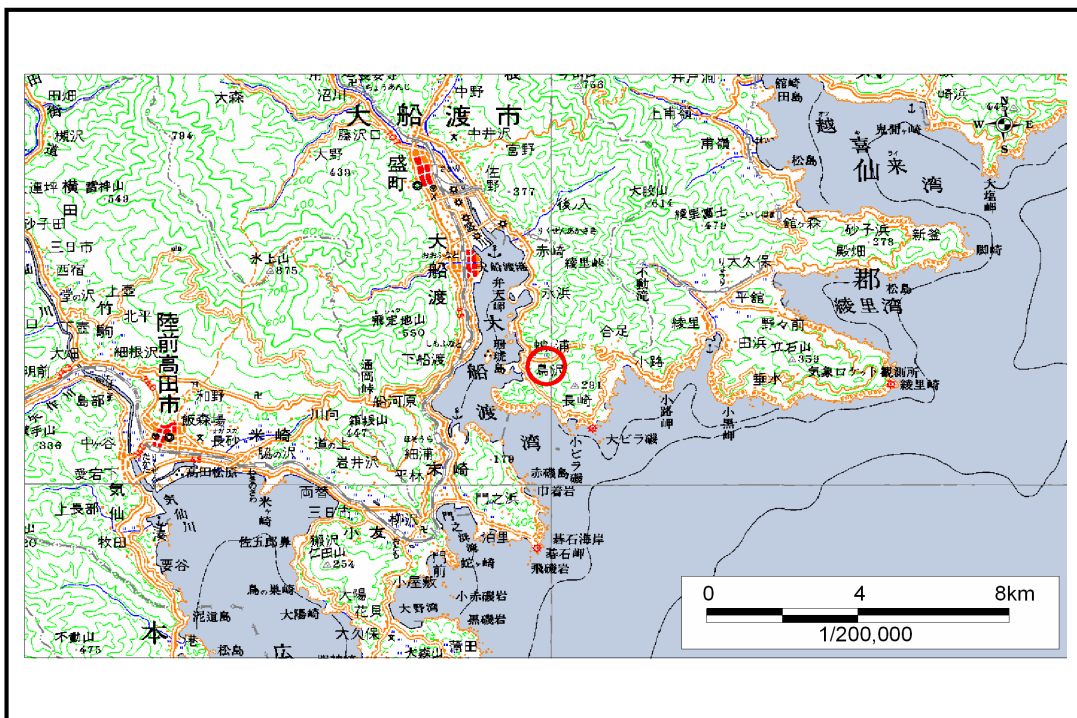


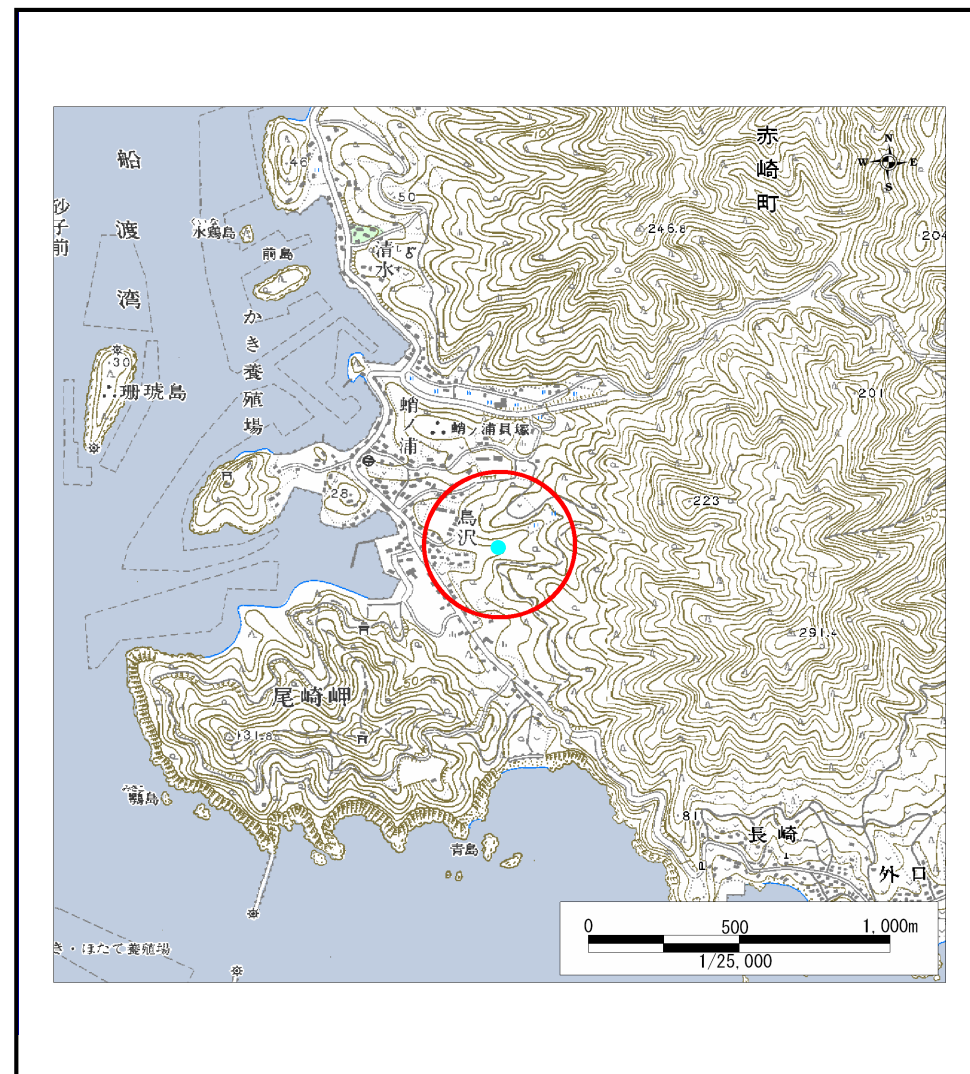
土砂災害防止に関する基礎調査(土石流)

表紙 位置,位置図

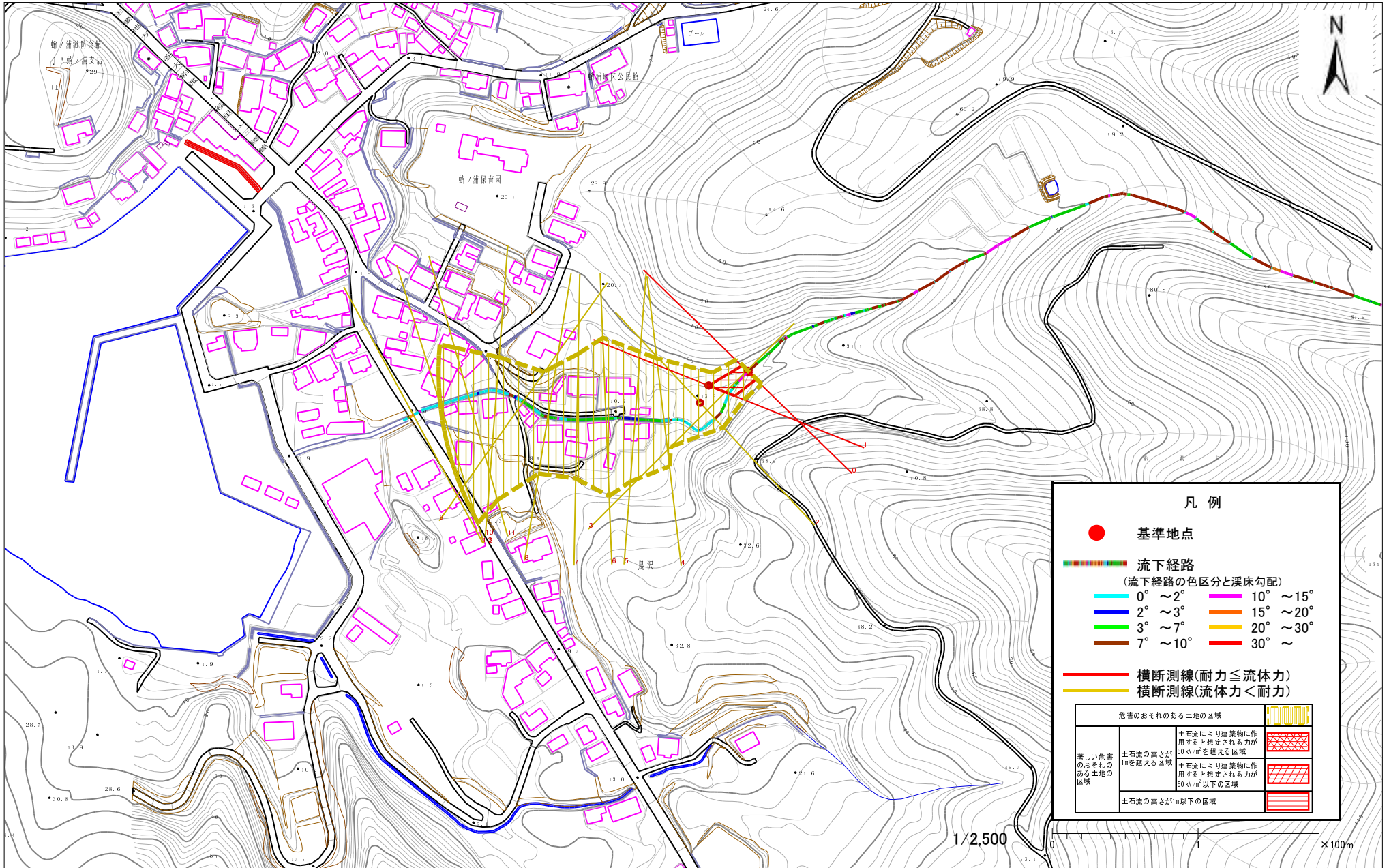
自然現象の種類	土石流
溪流番号	A168021
水系名	-
河川名	-
溪流名	小友沢
所在地	大船渡市鳥沢
調査機関	大船渡地方振興局



位置図(S=1:200,000)



位置図(S=1:25,000)



凡例

- 基準地点
- — — — — —
 - 流下経路
(流下経路の色区分と溪床勾配)
 - 0° ~ 2° 10° ~ 15°
 - 2° ~ 3° 15° ~ 20°
 - 3° ~ 7° 20° ~ 30°
 - 7° ~ 10° 30° ~
- 横断測線(耐力 ≤ 流体力)
- 横断測線(流体力 < 耐力)

危険のおそれのある土地の区域		
著しい危険のおそれのある土地の区域	土石流の高さが1mを超える区域	
	土石流により建築物に作用すると想定される力が50kN/m ² を超える区域	
	土石流の高さが1m以下の区域	

1/2,500

0 100m

様式3-1 危険のおそれのある土地等の設定図

