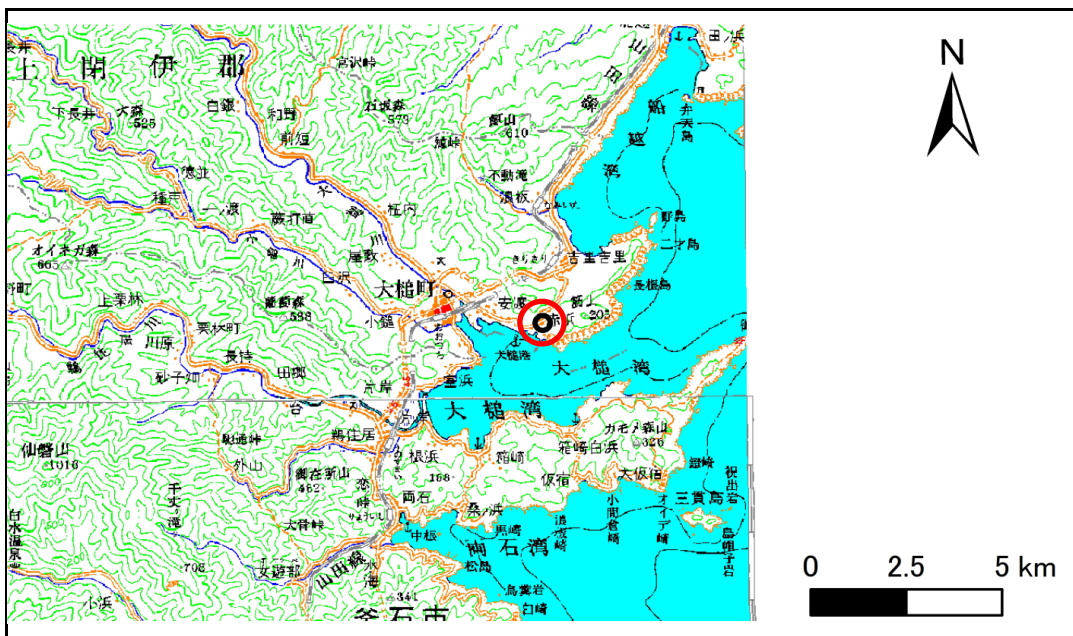


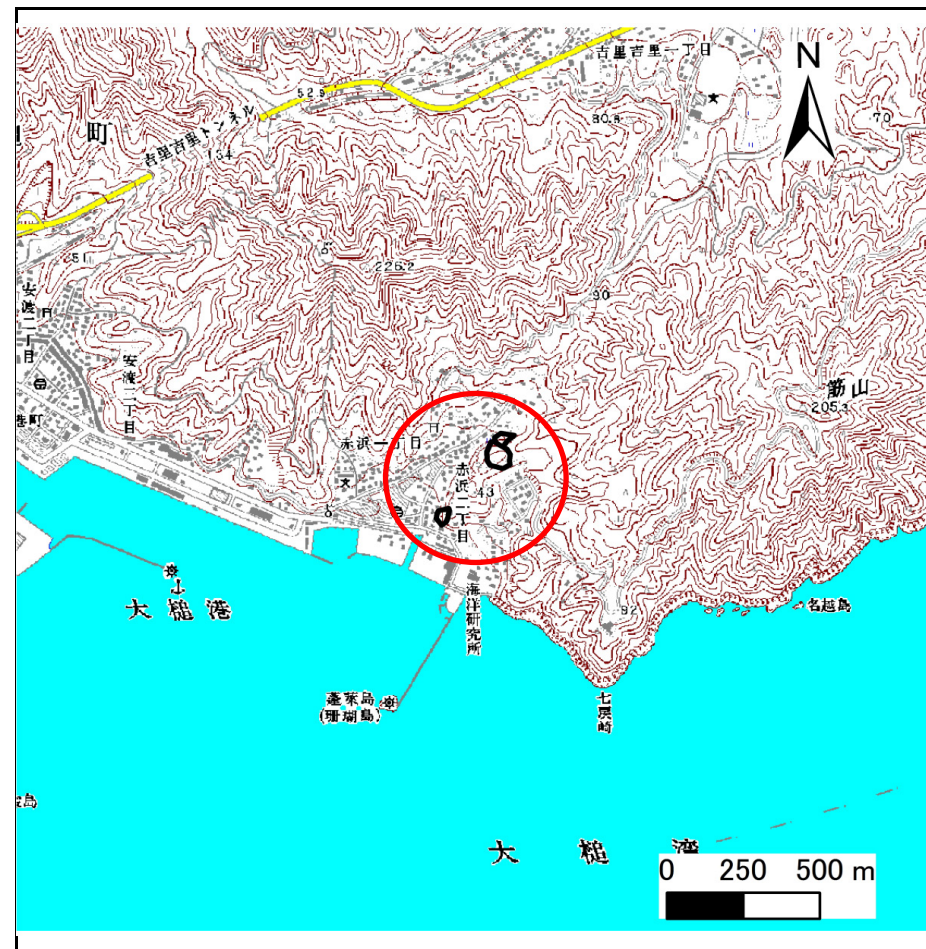
土砂災害防止に関する基礎調査(急傾斜地の崩壊)

表紙 位置、位置図

自然現象の種類	急傾斜地の崩壊
箇所番号	129A2041-2
箇所名	赤浜2丁目
所在地	岩手県上閉伊郡大槌町赤浜2丁目
調査機関	沿岸広域振興局土木部



位置図(S=1:200,000)



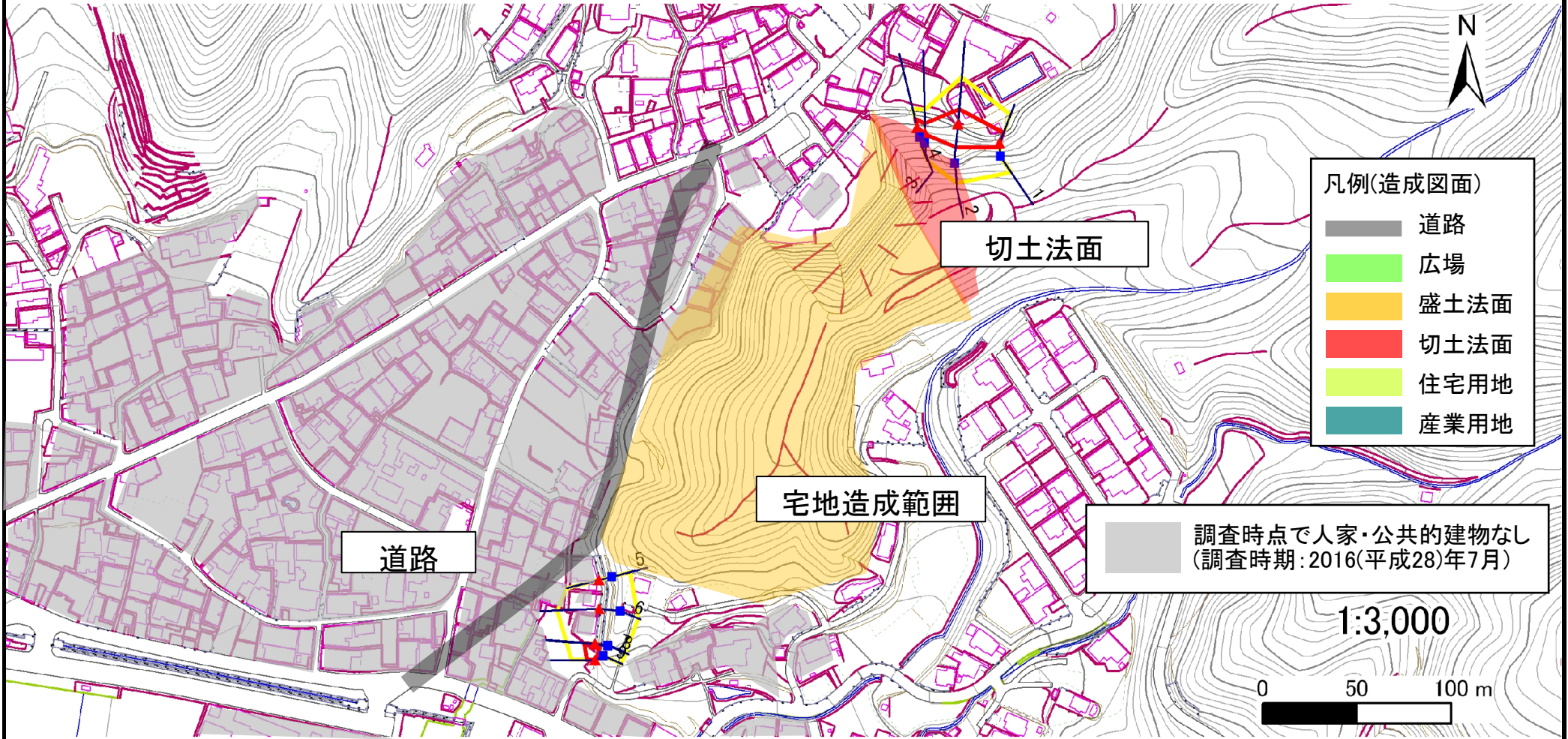
位置図(S=1:25,000)

急傾斜地の崩壊区域調書

様式3-1 危害のおそれのある土地、著しい危害のおそれのある土地の設定図

調査年度 平成27年度

急傾斜地の位置 箇所番号 129A2041-2 箇所名 赤浜2丁目 所在地 岩手県上閉伊郡大槌町赤浜2丁目



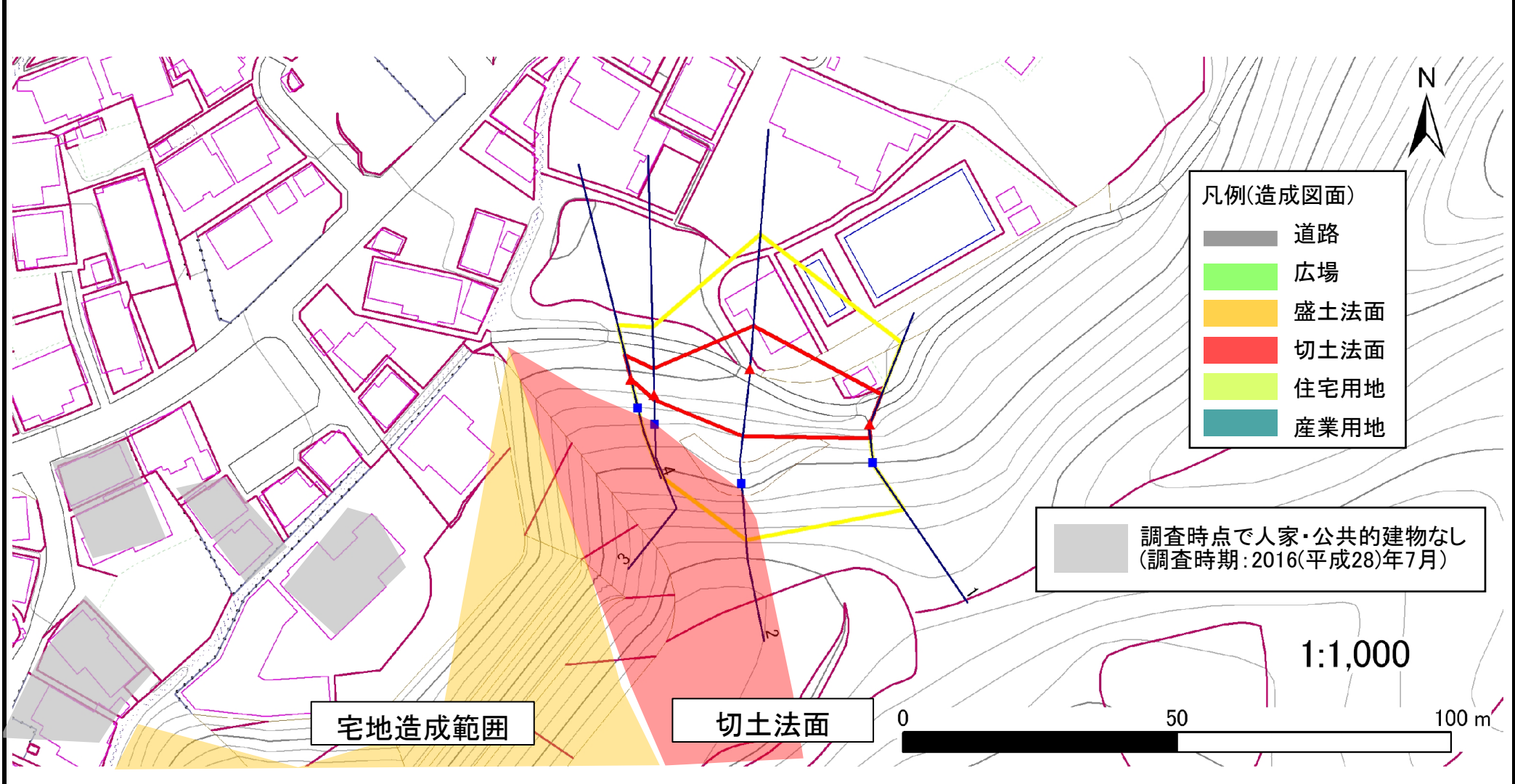
凡例	■ 上端	— 横断測線	▭ 危害のおそれのある土地の区域	▭ 土石等の移動による力が100kN/m ² を超える範囲
	▲ 下端		▭ 著しい危害のおそれのある土地の区域	▭ 土石等の堆積高が3mを超える範囲

急傾斜地の崩壊区域調書

様式3-1(2) 危害のおそれのある土地、著しい危害のおそれのある土地の設定図

調査年度 平成27年度

急傾斜地の位置 箇所番号 129A2041-2 箇所名 赤浜2丁目 所在地 岩手県上閉伊郡大槌町赤浜2丁目



凡例	■ 上端	— 横断測線	▭ 危害のおそれのある土地の区域	▭ 土石等の移動による力が100kN/m ² を超える範囲
	▲ 下端		▭ 著しい危害のおそれのある土地の区域	▭ 土石等の堆積高が3mを超える範囲

急傾斜地の崩壊区域調書

様式3-1(3) 危害のおそれのある土地、著しい危害のおそれのある土地の設定図

調査年度

平成27年度

急傾斜地の位置

箇所番号

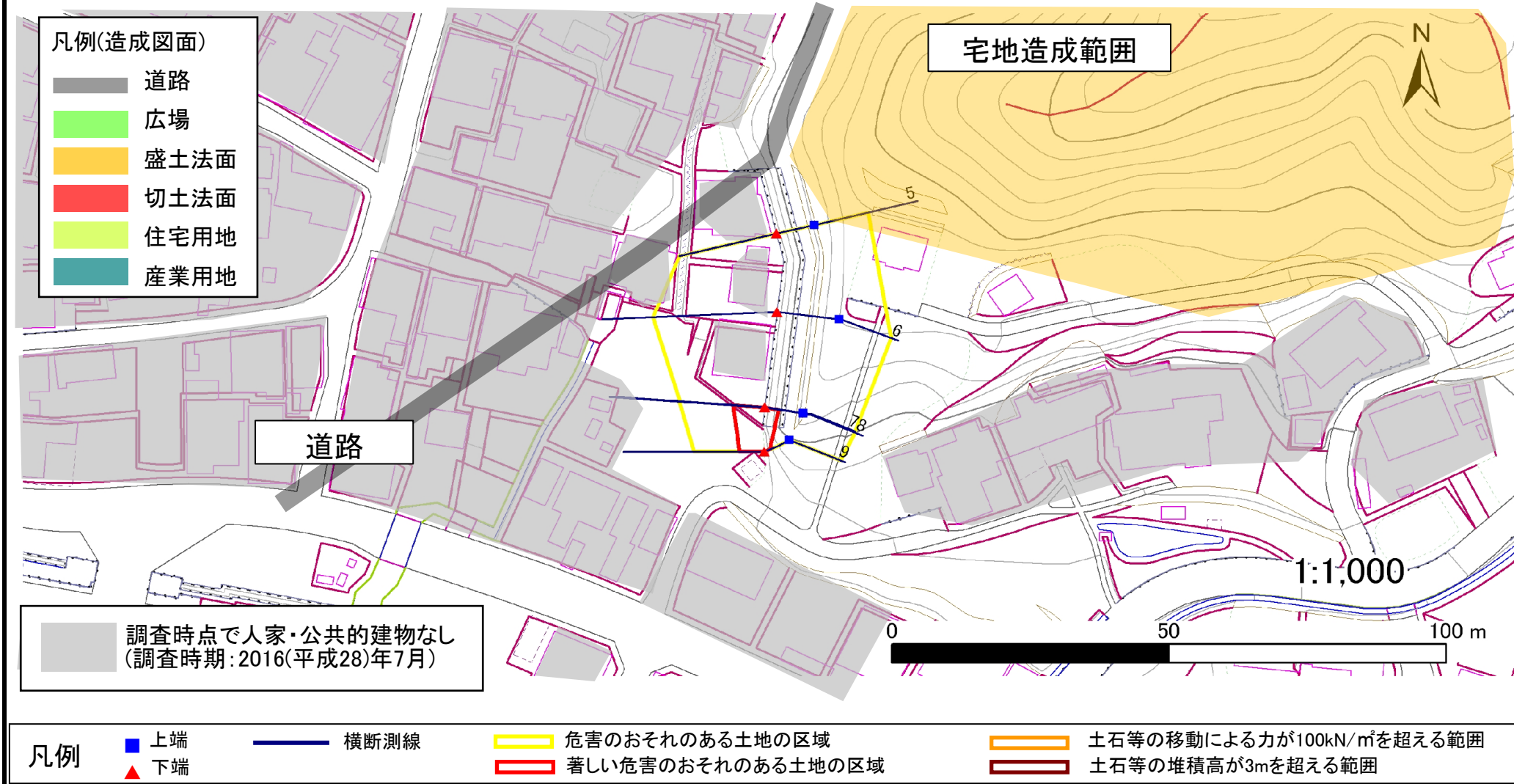
129A2041-2

箇所名

赤浜2丁目

所在地

岩手県上閉伊郡大槌町赤浜2丁目



急傾斜地の崩壊区域調書

様式3-2 建築物に作用すると想定される衝撃に関する事項(1/1)

調査年度

平成27年度

急傾斜地の位置		箇所番号			箇所名				所在地							
		129A2041-2			赤浜2丁目				岩手県上閉伊郡大槌町赤浜2丁目							
横断 測線 番号	急傾斜地の下端に隣接する土地								急傾斜地内							
	土石等の移動の高さと力の大きさ				土石等の堆積高さとの大きさ				土石等の移動の高さと力の大きさ				土石等の堆積高さとの大きさ			
	区分	高さ (m)	下端からの距離 (m)	力の大きさ (kN/m ²)	区分	下端からの水平 距離(m)	高さ (m)	力の大きさ (kN/m ²)	区分	高さ (m)	上端からの比高 (m)	力の大きさ (kN/m ²)	区分	上端からの比高 (m)	高さ (m)	力の大きさ (kN/m ²)
1	100kN/m ² を超える	-	~	-	3mを超える	-	~	-	100kN/m ² を超える	-	~	-	3mを超える	-	~	-
	それ以外	1.00	0.00 ~ 5.73	71.60	それ以外	0.00 ~ 5.73	2.06	10.43	それ以外	1.00	5.00 ~ 7.78	71.60	それ以外	5.00 ~ 7.78	2.06	10.43
2	100kN/m ² を超える	-	~	-	3mを超える	-	~	-	100kN/m ² を超える	-	~	-	3mを超える	-	~	-
	それ以外	1.00	0.00 ~ 7.66	98.25	それ以外	0.00 ~ 7.66	1.94	9.81	それ以外	1.00	5.00 ~ 12.00	98.25	それ以外	5.00 ~ 12.00	1.94	9.81
3	100kN/m ² を超える	-	~	-	3mを超える	-	~	-	100kN/m ² を超える	-	~	-	3mを超える	-	~	-
	それ以外	1.00	0.00 ~ 4.65	58.03	それ以外	0.00 ~ 4.65	2.08	10.50	それ以外	1.00	5.00 ~ 6.00	58.03	それ以外	5.00 ~ 6.00	2.08	10.50
4	100kN/m ² を超える	-	~	-	3mを超える	-	~	-	100kN/m ² を超える	-	~	-	3mを超える	-	~	-
	それ以外	1.00	0.00 ~ 4.48	55.91	それ以外	0.00 ~ 4.48	1.93	9.74	それ以外	1.00	5.00 ~ 5.00	55.91	それ以外	5.00 ~ 5.00	1.93	9.74
5	100kN/m ² を超える	-	~	-	3mを超える	-	~	-	100kN/m ² を超える	-	~	-	3mを超える	-	~	-
	それ以外	-	~	-	それ以外	-	~	-	それ以外	-	~	-	それ以外	-	~	-
6	100kN/m ² を超える	-	~	-	3mを超える	-	~	-	100kN/m ² を超える	-	~	-	3mを超える	-	~	-
	それ以外	-	~	-	それ以外	-	~	-	それ以外	-	~	-	それ以外	-	~	-
7	100kN/m ² を超える	-	~	-	3mを超える	-	~	-	100kN/m ² を超える	-	~	-	3mを超える	-	~	-
	それ以外	-	~	-	それ以外	-	~	-	それ以外	-	~	-	それ以外	-	~	-
8	100kN/m ² を超える	-	~	-	3mを超える	-	~	-	100kN/m ² を超える	-	~	-	3mを超える	-	~	-
	それ以外	1.00	0.00 ~ 5.75	71.94	それ以外	0.00 ~ 5.75	2.05	10.36	それ以外	1.00	5.00 ~ 7.71	71.94	それ以外	5.00 ~ 7.71	2.05	10.36
9	100kN/m ² を超える	-	~	-	3mを超える	-	~	-	100kN/m ² を超える	-	~	-	3mを超える	-	~	-
	それ以外	1.00	0.00 ~ 4.49	55.97	それ以外	0.00 ~ 4.49	2.16	10.93	それ以外	1.00	5.00 ~ 6.33	55.97	それ以外	5.00 ~ 6.33	2.16	10.93
	100kN/m ² を超える	-	~	-	3mを超える	-	~	-	100kN/m ² を超える	-	~	-	3mを超える	-	~	-
	それ以外	-	~	-	それ以外	-	~	-	それ以外	-	~	-	それ以外	-	~	-
	100kN/m ² を超える	-	~	-	3mを超える	-	~	-	100kN/m ² を超える	-	~	-	3mを超える	-	~	-
	それ以外	-	~	-	それ以外	-	~	-	それ以外	-	~	-	それ以外	-	~	-
	100kN/m ² を超える	-	~	-	3mを超える	-	~	-	100kN/m ² を超える	-	~	-	3mを超える	-	~	-
	それ以外	-	~	-	それ以外	-	~	-	それ以外	-	~	-	それ以外	-	~	-
	100kN/m ² を超える	-	~	-	3mを超える	-	~	-	100kN/m ² を超える	-	~	-	3mを超える	-	~	-
	それ以外	-	~	-	それ以外	-	~	-	それ以外	-	~	-	それ以外	-	~	-