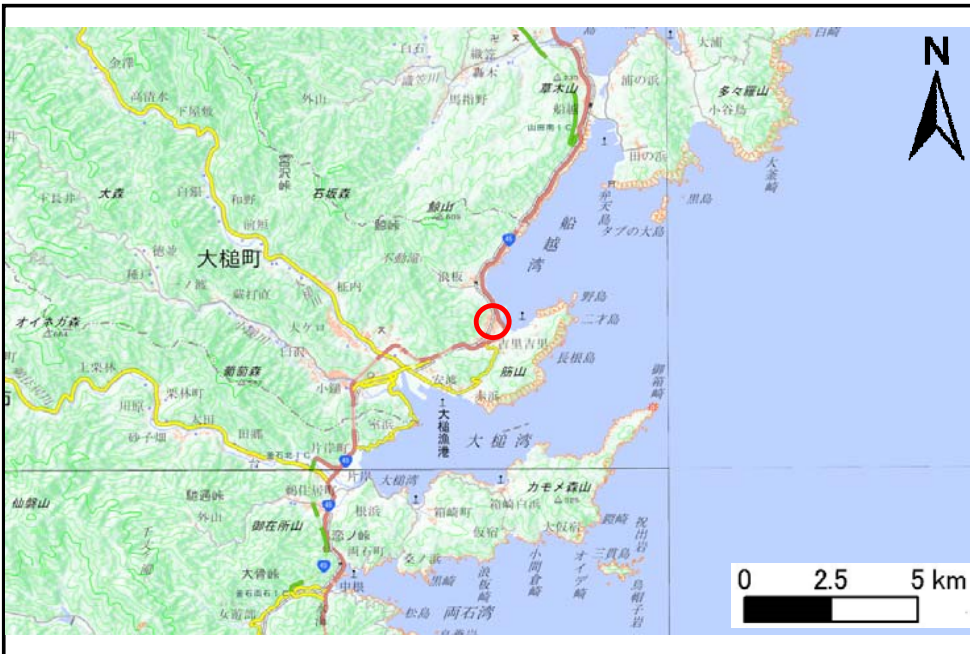


土砂災害防止に関する基礎調査(土石流)

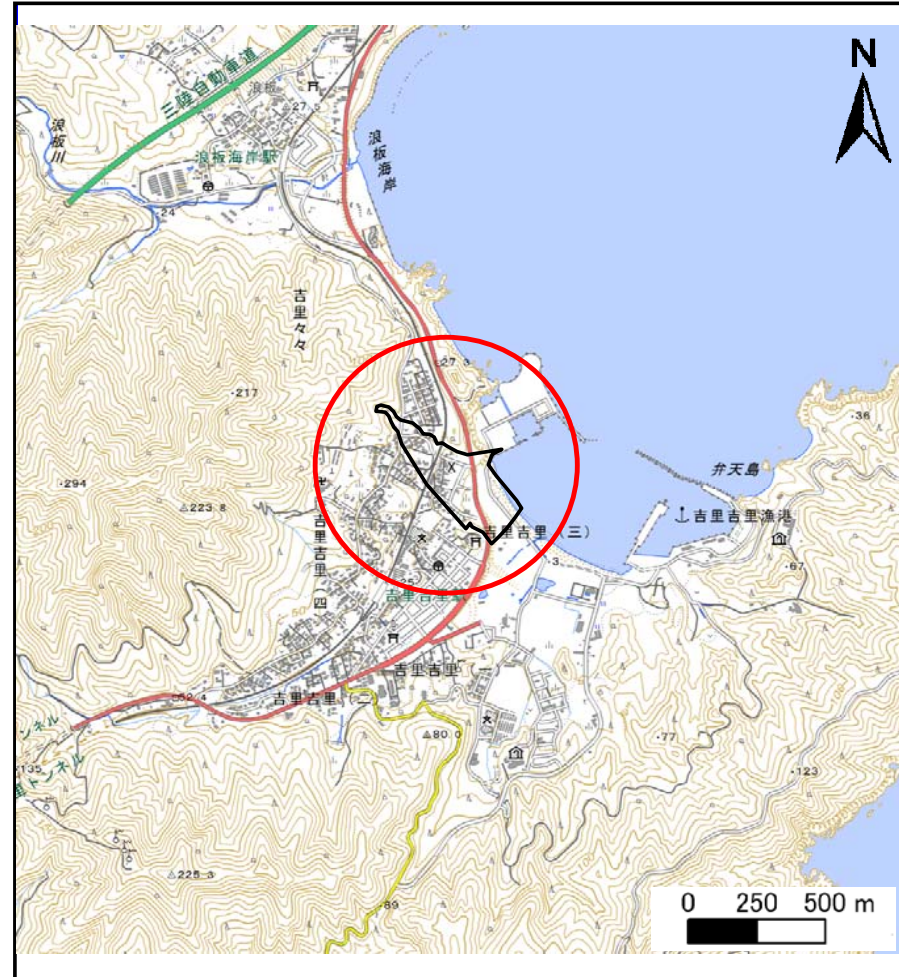
表紙 位置,位置図

自然現象の種類	土石流
溪流番号	A129038
水系名	
河川名	
溪流名	吉里吉里の沢(8)
所在地	上閉伊郡大槌町吉里吉里四丁目
調査機関	沿岸広域振興局土木部



概況図(S=1:200,000)

国土地理院の電子地形図200000『盛岡, 一関』及び電子地形図25000『大槌』を掲載

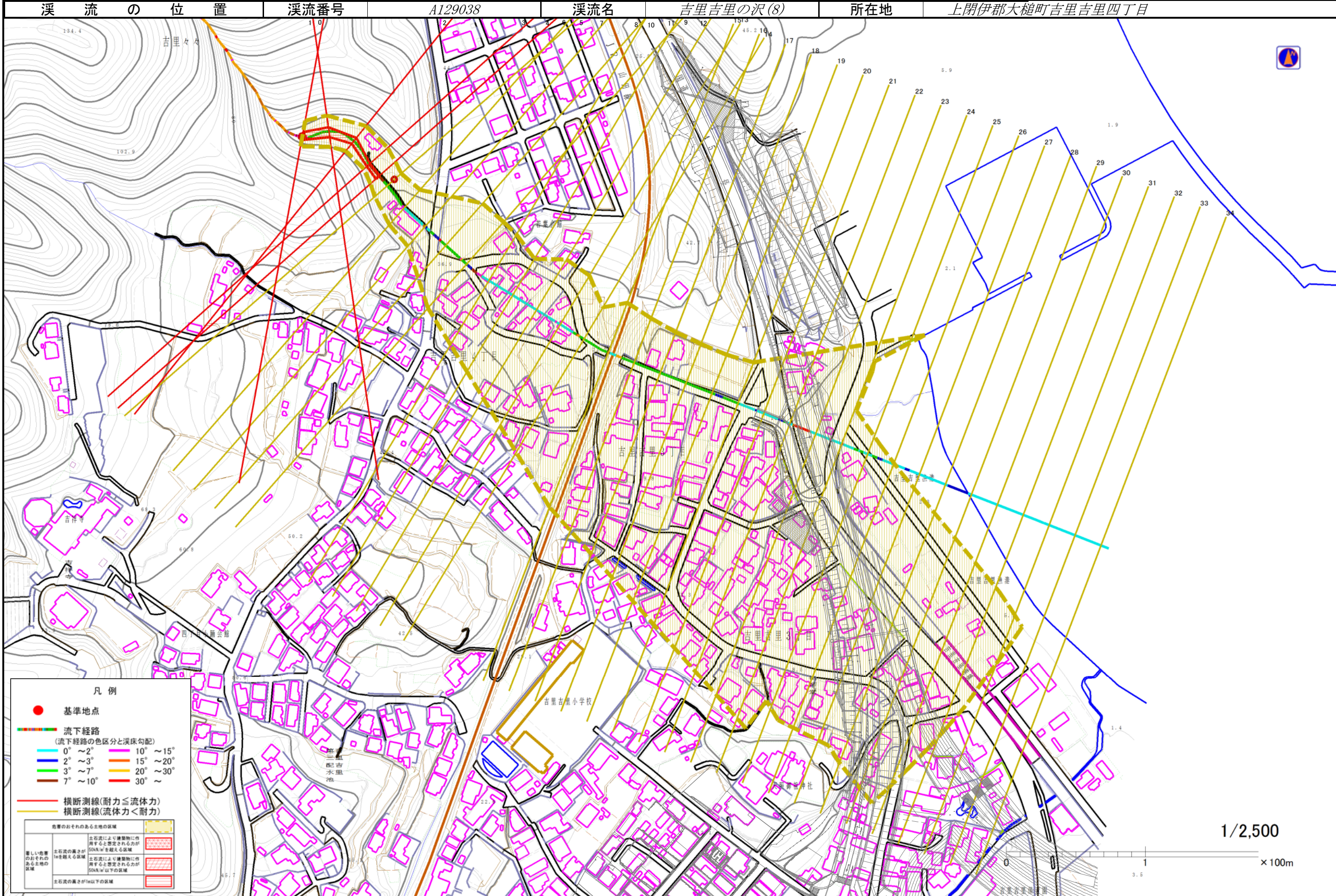


位置図(S=1:25,000)

土石流区域調査

様式3-1 危害のおそれのある土地、著しい危害のおそれのある土地の設定図

調査年度 令和元年度



土石流区域調査書

様式3-2 建築物に作用すると想定される衝撃に関する事項

調査年度	令和元年度
------	-------

溪流の位置	溪流番号	A129038	溪流名	吉里吉里の沢(8)	所在地	上関伊郡大槌町吉里吉里四丁目
-------	------	---------	-----	-----------	-----	----------------

横断測線番号	土石流の高さh(m)	土石流の流体力Fd(kN/m ²)	建築物の耐力P2(kN/m ²)	横断測線番号	土石流の高さh(m)	土石流の流体力Fd(kN/m ²)	建築物の耐力P2(kN/m ²)
No.0	0.51	27.47	13.45	No.27	0.21	1.38	30.02
No.1	0.46	22.81	14.73	No.28	0.22	1.32	29.45
No.2	0.56	27.72	12.46	No.29	0.22	1.28	29.03
No.3	0.80	42.80	9.13	No.30	0.23	1.23	28.41
No.4	0.71	35.75	10.05	No.31	0.23	1.21	28.20
No.5	0.33	12.20	20.09	No.32	0.23	1.17	27.83
No.6	0.20	5.34	31.62	No.33	0.32	0.48	20.51
No.7	0.21	4.07	29.95	No.34	0.31	0.53	21.37
No.8	0.23	3.60	28.40				
No.9	0.22	2.64	29.45				
No.10	0.22	1.93	29.43				
No.11	0.22	1.70	29.10				
No.12	0.22	1.66	29.04				
No.13	0.22	1.73	29.58				
No.14	0.22	1.73	29.57				
No.15	0.24	1.09	26.86				
No.16	0.21	1.49	31.13				
No.17	0.20	1.60	32.22				
No.18	0.20	1.53	31.55				
No.19	0.20	1.56	31.86				
No.20	0.20	1.52	31.49				
No.21	0.21	1.37	29.93				
No.22	0.22	1.31	29.32				
No.23	0.20	1.61	32.31				
No.24	0.20	1.50	31.23				
No.25	0.19	1.78	33.96				
No.26	0.21	1.43	30.60				