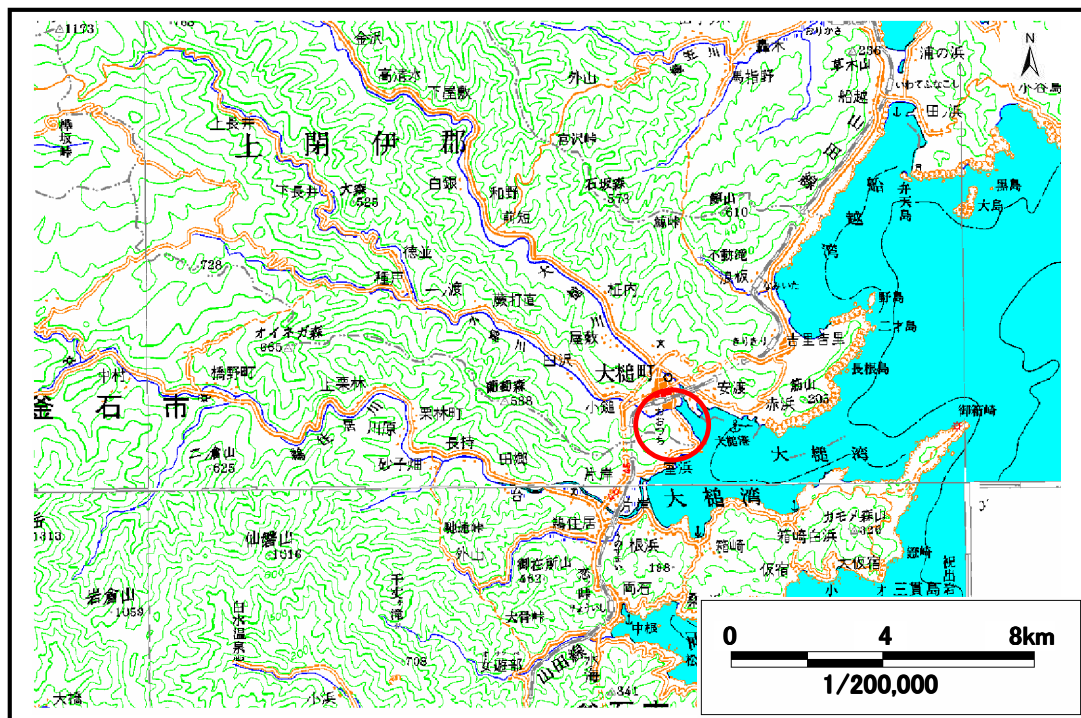


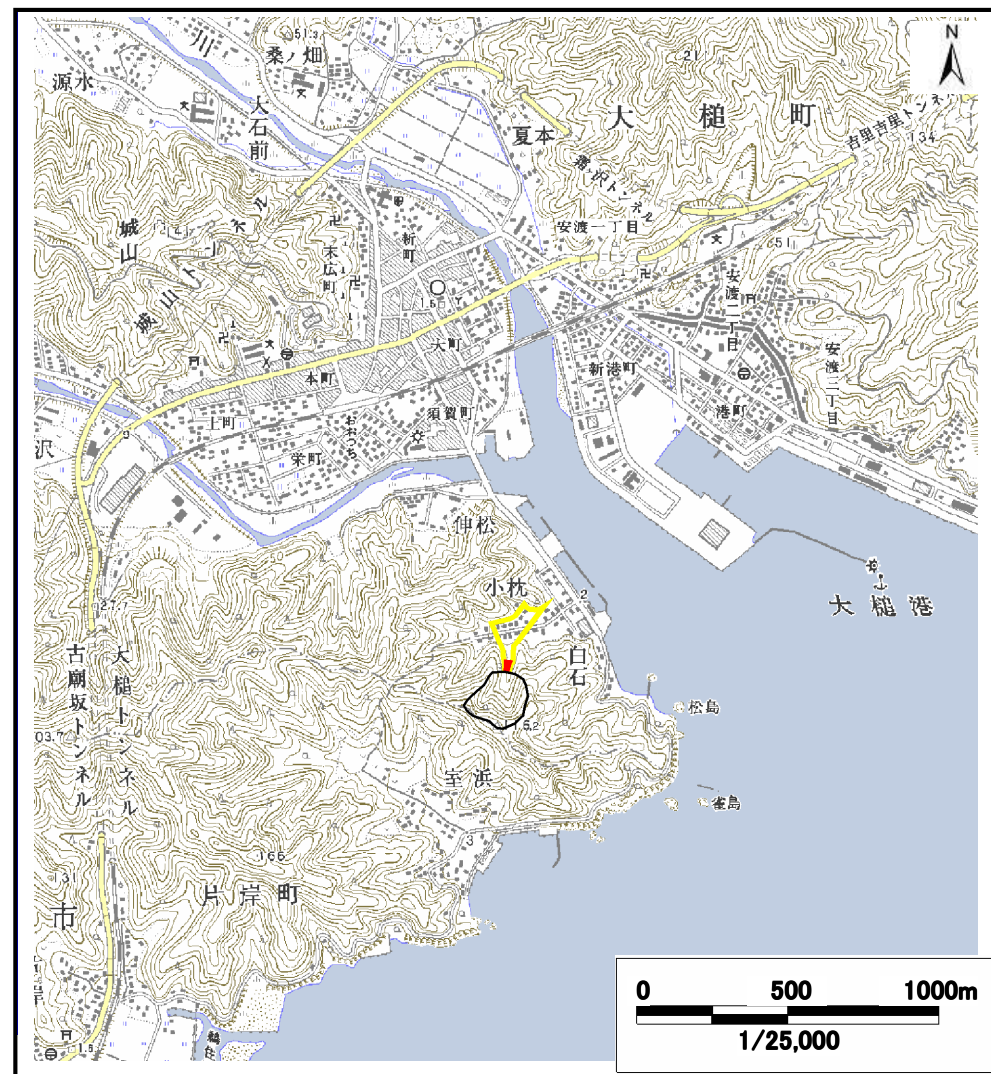
# 土砂災害防止に関する基礎調査（土石流）

表紙 位置, 位置図

自然現象の種類	土石流
溪流番号	A129007
水系名	-
河川名	-
溪流名	小枕の沢
所在地	上閉伊郡大槌町小槌第28地割
調査機関	岩手県釜石地方振興局



概況図 (S=1:200,000)

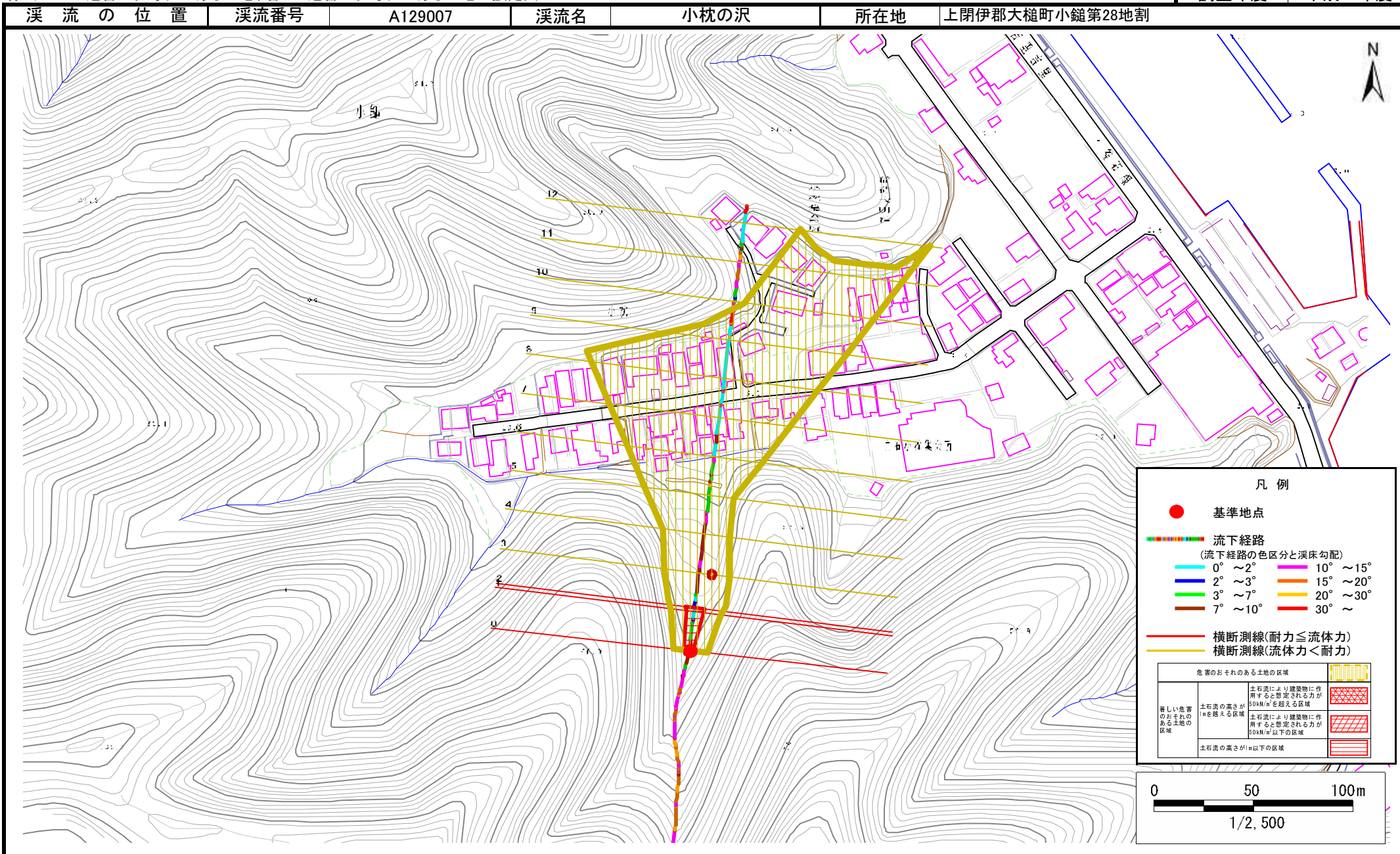


位置図 (S=1:25,000)

# 土石流区域調査

様式3-1 危害のおそれのある土地、著しい危害のおそれのある土地の設定図

調査年度 平成18年度



# 土石流区域調査

様式 3-2 建築物に作用すると想定される衝撃に関する事項

調査年度 平成18年度

溪流の位置				溪流番号	A129007	溪流名	小枕の沢	所在地	上閉伊郡大槌町小槌第28地割			
横断測線番号	土石流の高さh(m)	土石流の流体力 F d (kN/m <sup>2</sup> )	建築物の耐力P2(kN/m <sup>2</sup> )	横断測線番号	土石流の高さh(m)	土石流の流体力 F d (kN/m <sup>2</sup> )	建築物の耐力P2(kN/m <sup>2</sup> )					
No. 0	0.56	36.95	12.59									
No. 1	0.41	21.50	16.75									
No. 2	0.37	18.47	18.33									
No. 3	0.33	12.65	20.43									
No. 4	0.21	5.61	30.82									
No. 5	0.16	3.13	40.17									
No. 6	0.23	4.37	29.05									
No. 7	0.23	3.45	28.40									
No. 8	0.22	2.46	29.28									
No. 9	0.23	1.81	28.98									
No. 10	0.29	0.67	22.75									
No. 11	0.27	0.78	24.46									
No. 12	0.27	0.80	24.84									