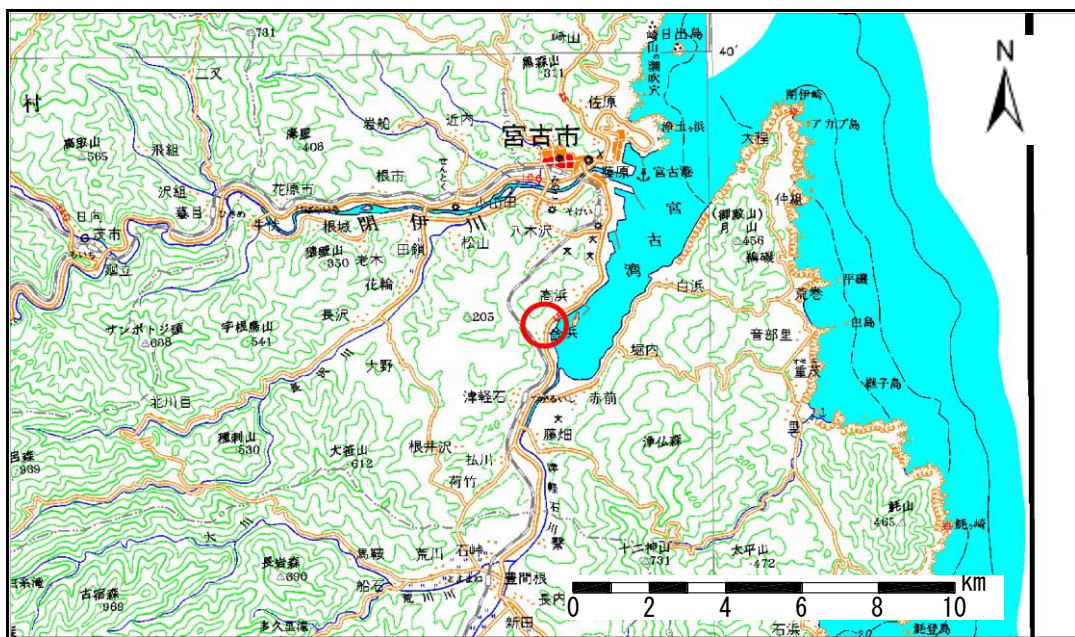


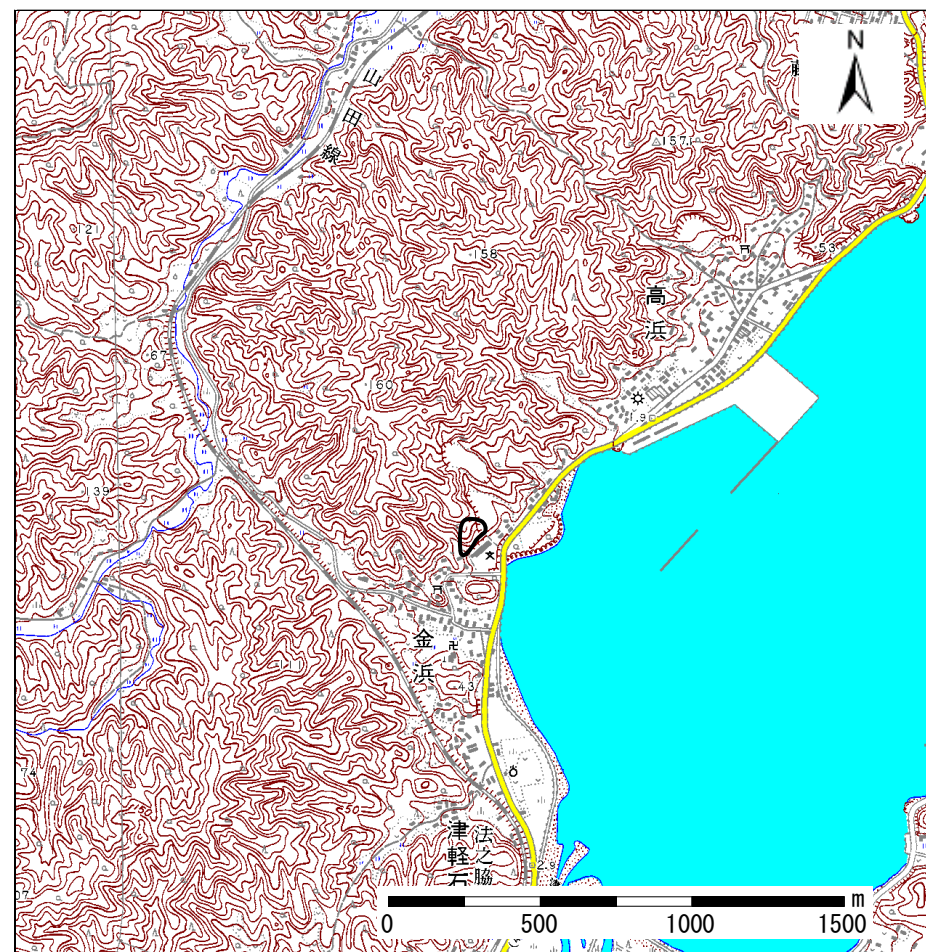
# 土砂災害防止に関する基礎調査(急傾斜地の崩壊)

表紙 概況、位置図

自然現象の種類	急傾斜地の崩壊
箇所番号	093A1050
箇所名	高浜四丁目-1
所在地	岩手県宮古市大字高浜四丁目
調査機関	岩手県宮古地方振興局土木部



概況図 (S=1:200,000)



位置図 (S=1:25,000)

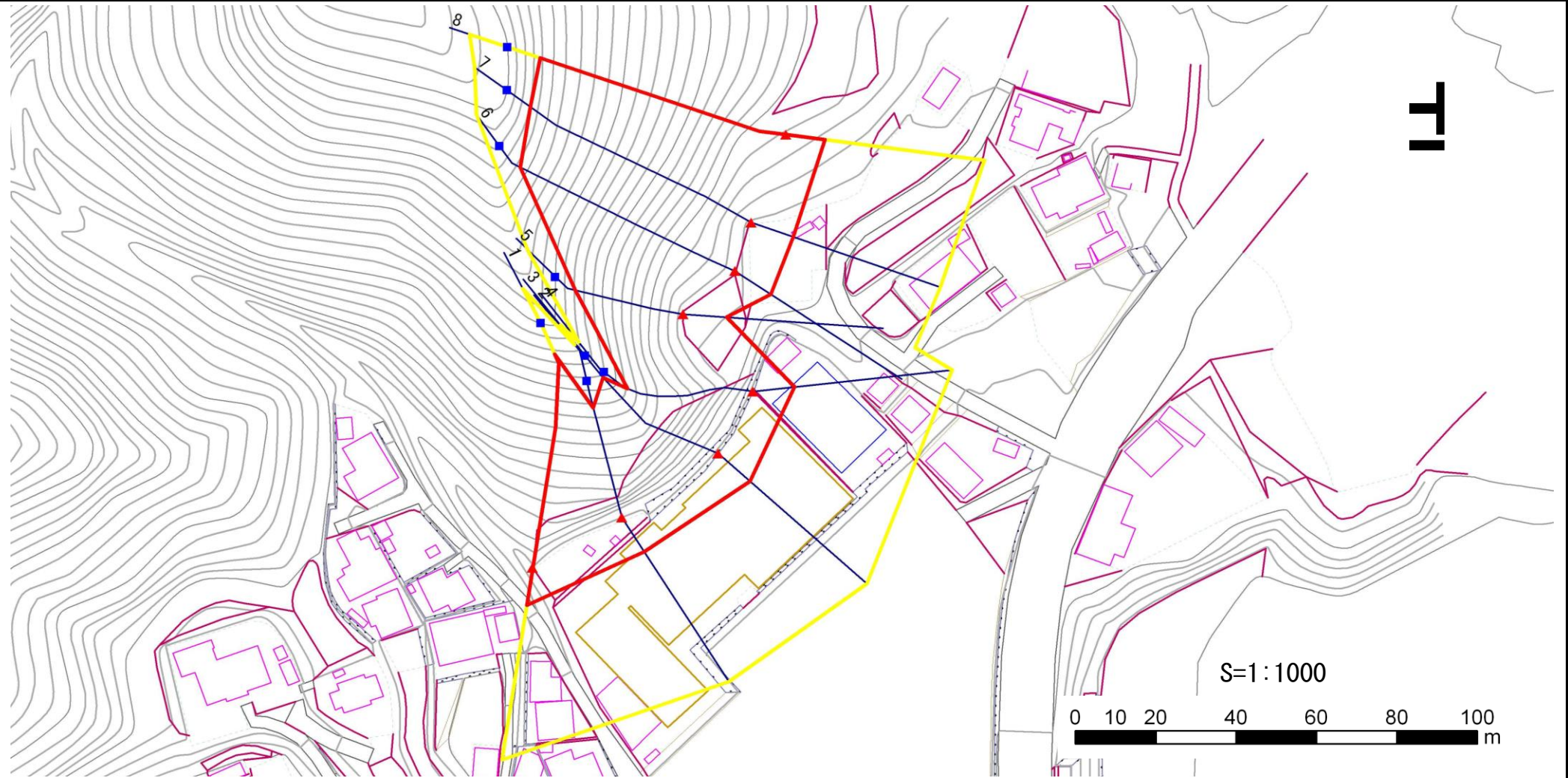
岩手県

# 急傾斜地の崩壊区域調書

様式3-1 危害のおそれのある土地、著しい危害のおそれのある土地の設定図

調査年度 平成17年度

急傾斜地の位置 箇所番号 093A1050 箇所名 高浜四丁目-1 所在地 岩手県宮古市大字高浜四丁目



凡例		横断測線		危険区域		土石等の移動による力が100kN/m <sup>2</sup> を超える範囲	
■	上端	—	横断測線	—	危害のおそれのある土地の区域	—	土石等の移動による力が100kN/m <sup>2</sup> を超える範囲
▲	下端	—		—	著しい危害のおそれのある土地の区域	—	土石等の堆積高が3mを超える範囲

# 急傾斜地の崩壊区域調書

様式3-2 建築物に作用すると想定される衝撃に関する事項 (1/1)

調査年度 平成17年度

急傾斜地の位置		箇所番号		093A1050		箇所名		高浜四丁目-1		所在地		岩手県宮古市大字高浜四丁目				
横断 測線 番号	急傾斜地の下端に隣接する土地								急傾斜地内							
	土石等の移動の高さと力の大きさ				土石等の堆積高さとの大きさ				土石等の移動の高さと力の大きさ				土石等の堆積高さとの大きさ			
	区分	高さ (m)	下端からの距離 (m)	力の大きさ (kN/m <sup>2</sup> )	区分	下端からの水平 距離(m)	高さ (m)	力の大きさ (kN/m <sup>2</sup> )	区分	高さ (m)	上端からの比高 (m)	力の大きさ (kN/m <sup>2</sup> )	区分	上端からの比高 (m)	高さ (m)	力の大きさ (kN/m <sup>2</sup> )
1	100kN/m <sup>2</sup> を超える	1.00	0.00 ~ 1.96	130.22	3mを超える	- ~ -	-	-	100kN/m <sup>2</sup> を超える	1.00	12.68 ~ 37.16	130.22	3mを超える	- ~ -	-	-
	それ以外	1.00	1.96 ~ 9.74	100.00	それ以外	0.00 ~ 9.74	2.79	14.09	それ以外	1.00	5.00 ~ 12.68	100.00	それ以外	5.00 ~ 37.16	2.79	14.09
2	100kN/m <sup>2</sup> を超える	1.00	0.00 ~ 2.67	141.98	3mを超える	- ~ -	-	-	100kN/m <sup>2</sup> を超える	1.00	10.70 ~ 25.47	141.98	3mを超える	- ~ -	-	-
	それ以外	1.00	2.67 ~ 10.45	100.00	それ以外	0.00 ~ 10.45	2.93	14.81	それ以外	1.00	5.00 ~ 10.70	100.00	それ以外	5.00 ~ 25.47	2.93	14.81
3	100kN/m <sup>2</sup> を超える	1.00	0.00 ~ 2.87	145.42	3mを超える	- ~ -	-	-	100kN/m <sup>2</sup> を超える	1.00	10.76 ~ 29.68	145.42	3mを超える	- ~ -	-	-
	それ以外	1.00	2.87 ~ 10.65	100.00	それ以外	0.00 ~ 10.65	2.91	14.72	それ以外	1.00	5.00 ~ 10.76	100.00	それ以外	5.00 ~ 29.68	2.91	14.72
4	100kN/m <sup>2</sup> を超える	1.00	0.00 ~ 2.40	137.45	3mを超える	- ~ -	-	-	100kN/m <sup>2</sup> を超える	1.00	11.67 ~ 34.78	137.45	3mを超える	- ~ -	-	-
	それ以外	1.00	2.40 ~ 10.18	100.00	それ以外	0.00 ~ 10.18	2.87	14.50	それ以外	1.00	5.00 ~ 11.67	100.00	それ以外	5.00 ~ 34.78	2.87	14.50
5	100kN/m <sup>2</sup> を超える	1.00	0.00 ~ 3.13	149.86	3mを超える	0.00 ~ 0.19	3.10	15.68	100kN/m <sup>2</sup> を超える	1.00	10.56 ~ 27.23	149.86	3mを超える	25.00 ~ 27.23	3.10	15.68
	それ以外	1.00	3.13 ~ 10.91	100.00	それ以外	0.19 ~ 10.91	3.00	15.16	それ以外	1.00	5.00 ~ 10.56	100.00	それ以外	5.00 ~ 25.00	3.00	15.16
6	100kN/m <sup>2</sup> を超える	1.00	0.00 ~ 2.91	146.08	3mを超える	0.00 ~ 0.93	3.41	17.21	100kN/m <sup>2</sup> を超える	1.00	11.12 ~ 44.15	146.08	3mを超える	40.00 ~ 44.15	3.41	17.21
	それ以外	1.00	2.91 ~ 10.69	100.00	それ以外	0.93 ~ 10.69	3.00	15.16	それ以外	1.00	5.00 ~ 11.12	100.00	それ以外	5.00 ~ 40.00	3.00	15.16
7	100kN/m <sup>2</sup> を超える	1.00	0.00 ~ 3.28	152.52	3mを超える	0.00 ~ 1.09	3.49	17.66	100kN/m <sup>2</sup> を超える	1.00	10.76 ~ 48.53	152.52	3mを超える	30.00 ~ 48.53	3.49	17.66
	それ以外	1.00	3.28 ~ 11.06	100.00	それ以外	1.09 ~ 11.06	3.00	15.16	それ以外	1.00	5.00 ~ 10.76	100.00	それ以外	5.00 ~ 30.00	3.00	15.16
8	100kN/m <sup>2</sup> を超える	1.00	0.00 ~ 2.02	131.15	3mを超える	0.00 ~ 0.58	3.23	16.33	100kN/m <sup>2</sup> を超える	1.00	12.68 ~ 42.30	131.15	3mを超える	40.00 ~ 42.30	3.23	16.33
	それ以外	1.00	2.02 ~ 9.80	100.00	それ以外	0.58 ~ 9.80	3.00	15.16	それ以外	1.00	5.00 ~ 12.68	100.00	それ以外	5.00 ~ 40.00	3.00	15.16
	100kN/m <sup>2</sup> を超える		~		3mを超える	~			100kN/m <sup>2</sup> を超える		~		3mを超える	~		
	それ以外		~		それ以外	~			それ以外		~		それ以外	~		
	100kN/m <sup>2</sup> を超える		~		3mを超える	~			100kN/m <sup>2</sup> を超える		~		3mを超える	~		
	それ以外		~		それ以外	~			それ以外		~		それ以外	~		
	100kN/m <sup>2</sup> を超える		~		3mを超える	~			100kN/m <sup>2</sup> を超える		~		3mを超える	~		
	それ以外		~		それ以外	~			それ以外		~		それ以外	~		
	100kN/m <sup>2</sup> を超える		~		3mを超える	~			100kN/m <sup>2</sup> を超える		~		3mを超える	~		
	それ以外		~		それ以外	~			それ以外		~		それ以外	~		
	100kN/m <sup>2</sup> を超える		~		3mを超える	~			100kN/m <sup>2</sup> を超える		~		3mを超える	~		
	それ以外		~		それ以外	~			それ以外		~		それ以外	~		