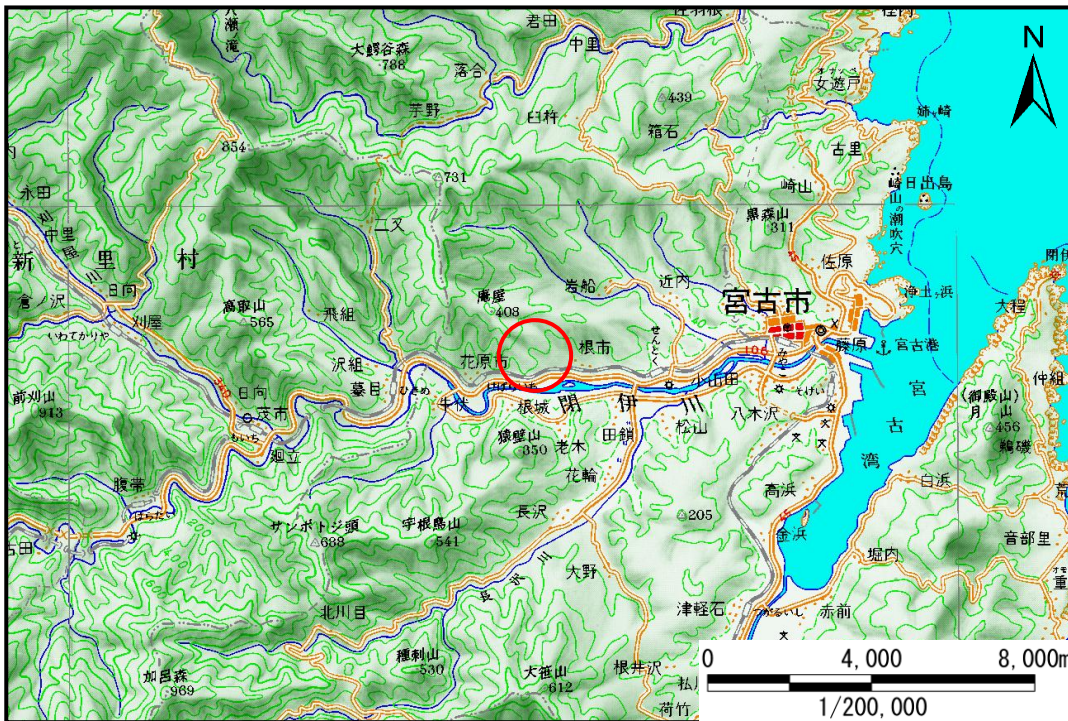


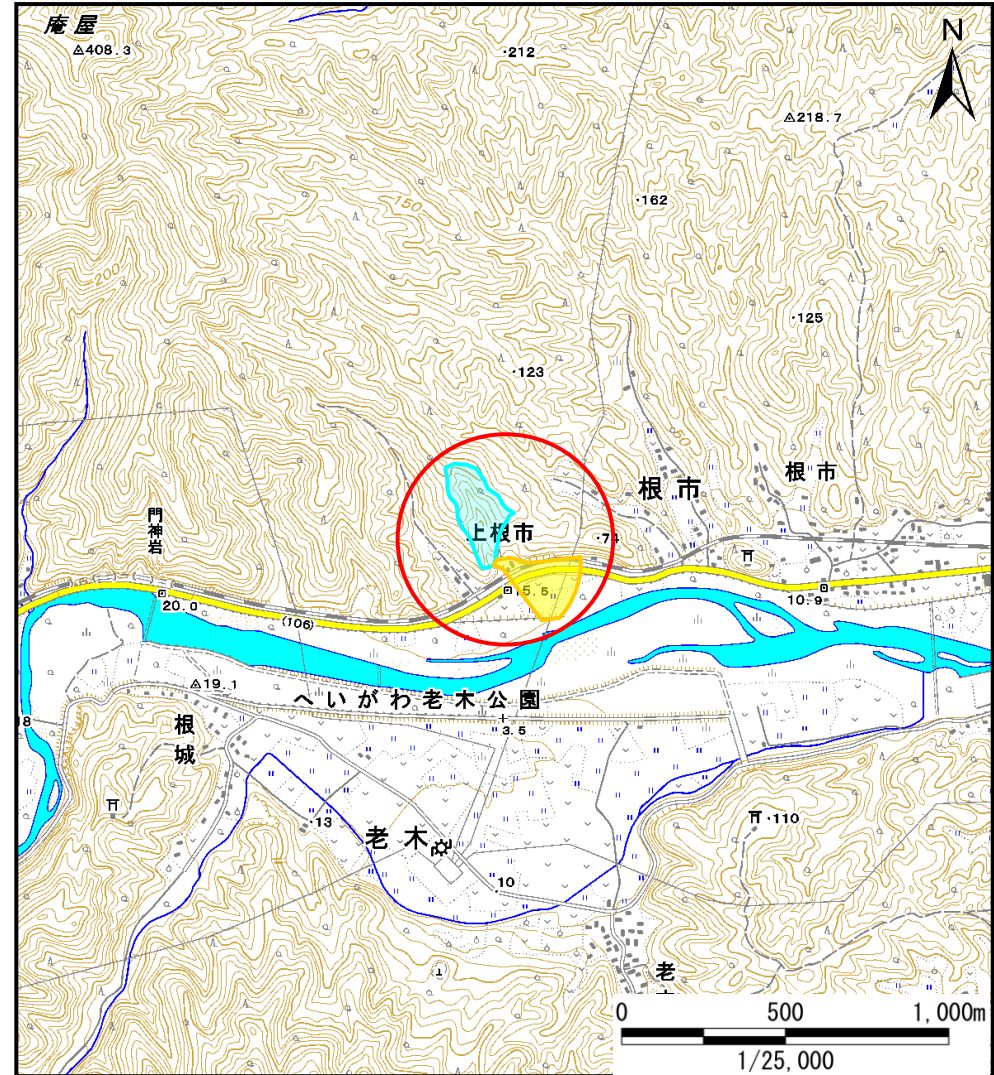
土砂災害防止に関する基礎調査(土石流)

表紙 位置,位置図

| | |
|---------|-----------------------|
| 自然現象の種類 | 土石流 |
| 溪流番号 | B093118 |
| 水系名 | 閉伊川 |
| 河川名 | 閉伊川 |
| 溪流名 | 上根市の沢(2) |
| 所在地 | 宮古市根市上根市 |
| 調査機関 | 岩手県沿岸広域振興局土木部宮古土木センター |



位置図(S=1/200,000)



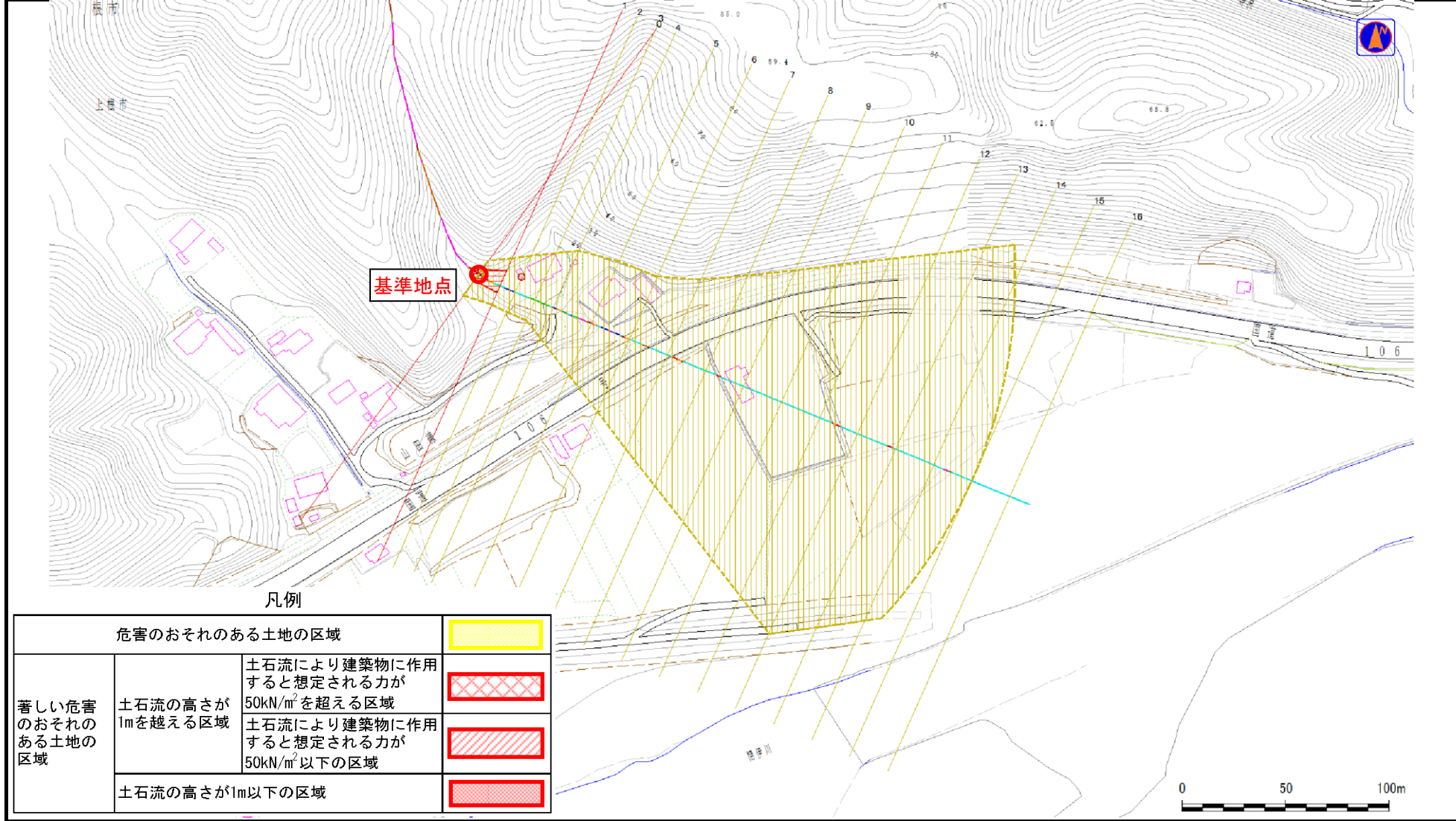
概況図(S=1/25,000)

土石流区域調査

様式3-1 危害のおそれのある土地、著しい危害のおそれのある土地の設定図

調査年度 平成23年度

溪流の位置 溪流番号 B093118 溪流名 上根市の沢(2) 所在地 宮古市根市上根市



凡例

| | | |
|-------------------|--|--|
| 危害のおそれのある土地の区域 | | |
| 著しい危害のおそれのある土地の区域 | 土石流の高さが1mを超える区域 | |
| | 土石流により建築物に作用すると想定される力が50kN/m ² を超える区域 | |
| | 土石流により建築物に作用すると想定される力が50kN/m ² 以下の区域 | |
| 土石流の高さが1m以下の区域 | | |

