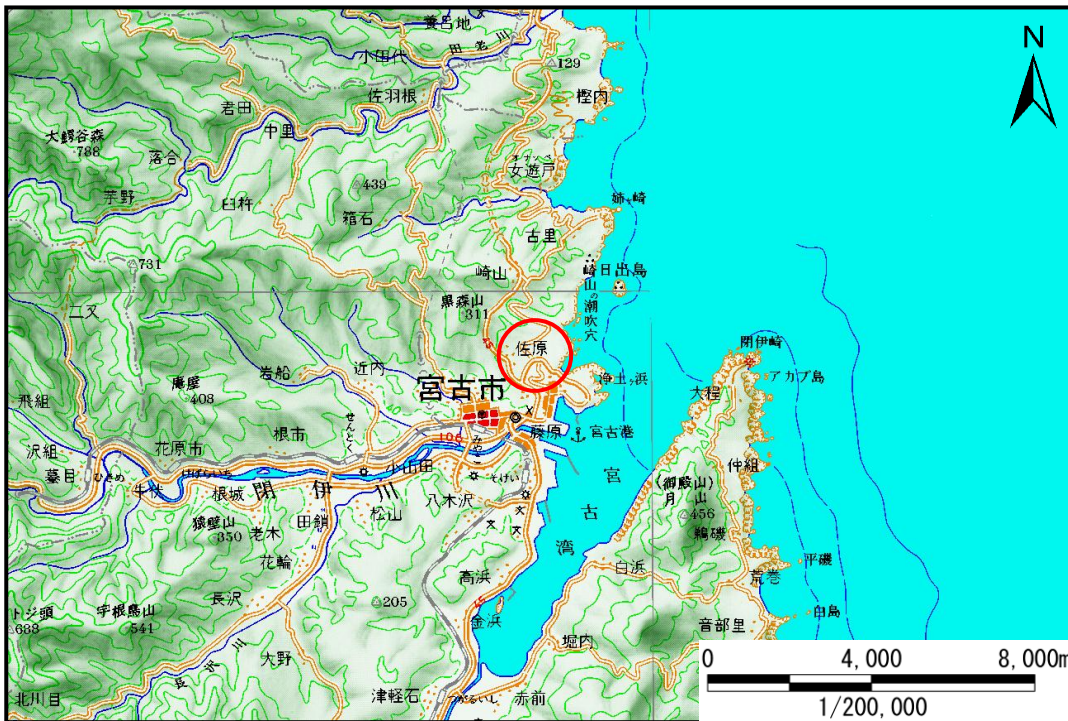


土砂災害防止に関する基礎調査(土石流)

表紙 位置,位置図

自然現象の種類	土石流
溪流番号	A093102
水系名	
河川名	
溪流名	熊野町の沢
所在地	宮古市熊野町
調査機関	岩手県沿岸広域振興局土木部宮古土木センター



位置図(S=1/200,000)

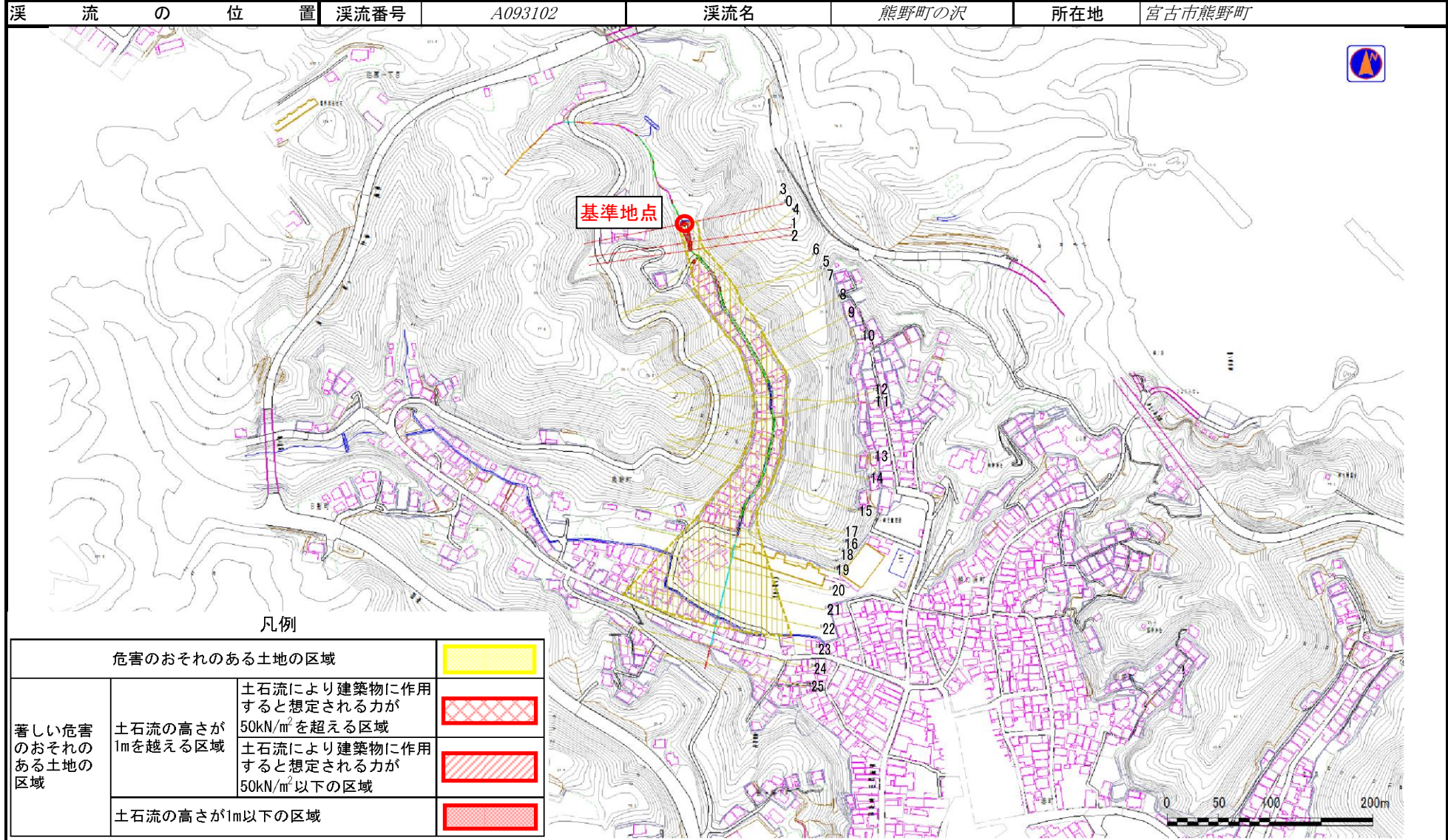


概況図(S=1/25,000)

土石流区域調査

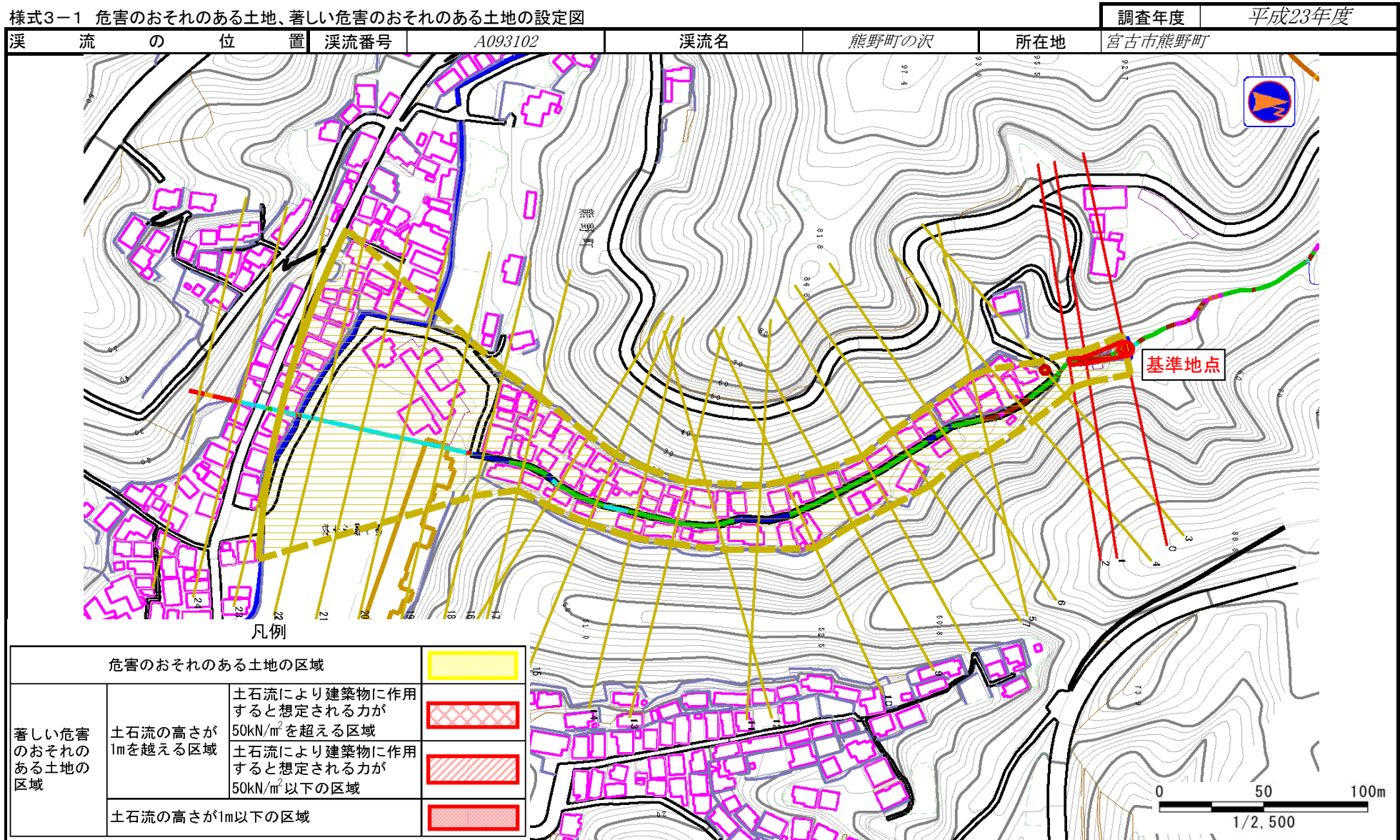
様式3-1 危害のおそれのある土地、著しい危害のおそれのある土地の設定図

調査年度	平成23年度
所在地	宮古市熊野町



土石流区域調査

様式3-1 危害のおそれのある土地、著しい危害のおそれのある土地の設定図



土石流区域調書

様式3-2 建築物に作用すると想定される衝撃に関する事項

調査年度	平成23年度
------	--------

溪流の位置	溪流番号	A093102	溪流名	熊野町の沢	所在地	宮古市熊野町
-------	------	---------	-----	-------	-----	--------

横断測線番号	土石流の高さh(m)	土石流の流体力Fd(kN/m ²)	建築物の耐力P2(kN/m2)	横断測線番号	土石流の高さh(m)	土石流の流体力Fd(kN/m ²)	建築物の耐力P2(kN/m2)
No.0	0.59	17.39	11.91				
No.1	0.94	29.69	7.99				
No.2	0.97	30.08	7.82				
No.3	0.37	6.66	18.09				
No.4	0.36	4.83	18.68				
No.5	0.35	4.35	18.72				
No.6	0.36	3.93	18.69				
No.7	0.35	3.94	18.71				
No.8	0.36	3.92	18.69				
No.9	0.36	3.40	18.52				
No.10	0.36	3.03	18.29				
No.11	0.37	2.71	18.00				
No.12	0.38	2.48	17.72				
No.13	0.36	2.66	18.29				
No.14	0.37	2.60	18.10				
No.15	0.38	2.31	17.45				
No.16	0.39	2.24	17.35				
No.17	0.39	2.22	17.31				
No.18	0.39	2.13	17.14				
No.19	0.39	2.15	17.24				
No.20	0.40	1.95	16.78				
No.21	0.41	1.79	16.40				
No.22	0.42	1.63	15.95				
No.23	0.45	1.35	15.04				
No.24	0.52	0.94	13.22				
No.25	0.00	0.00	0.00				