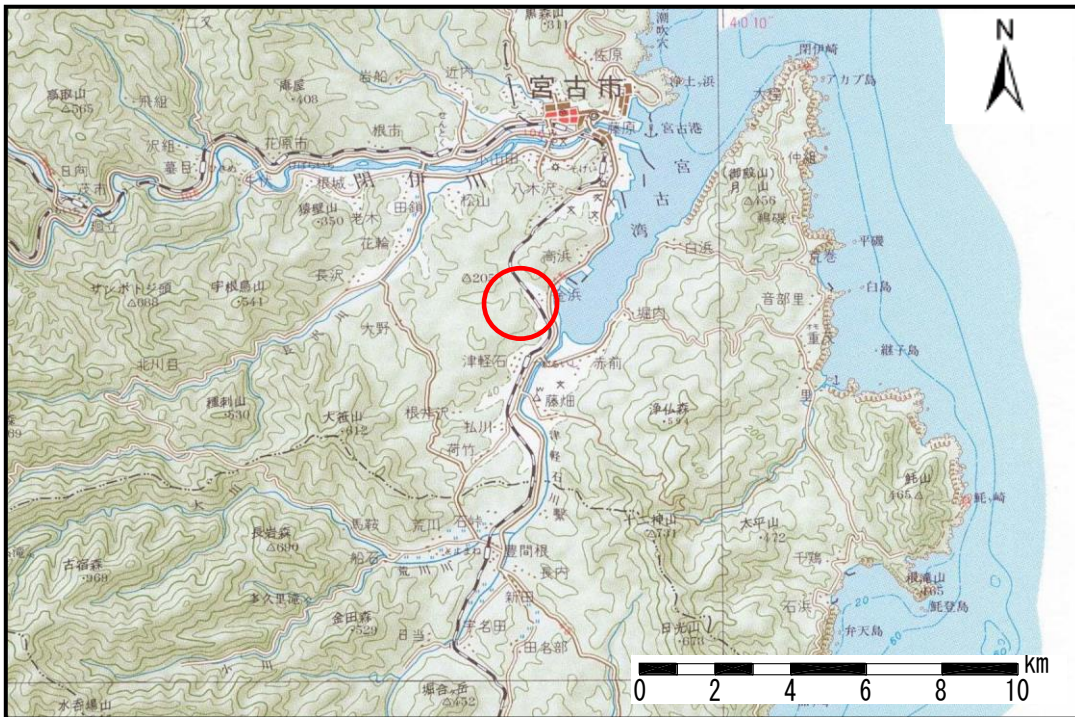


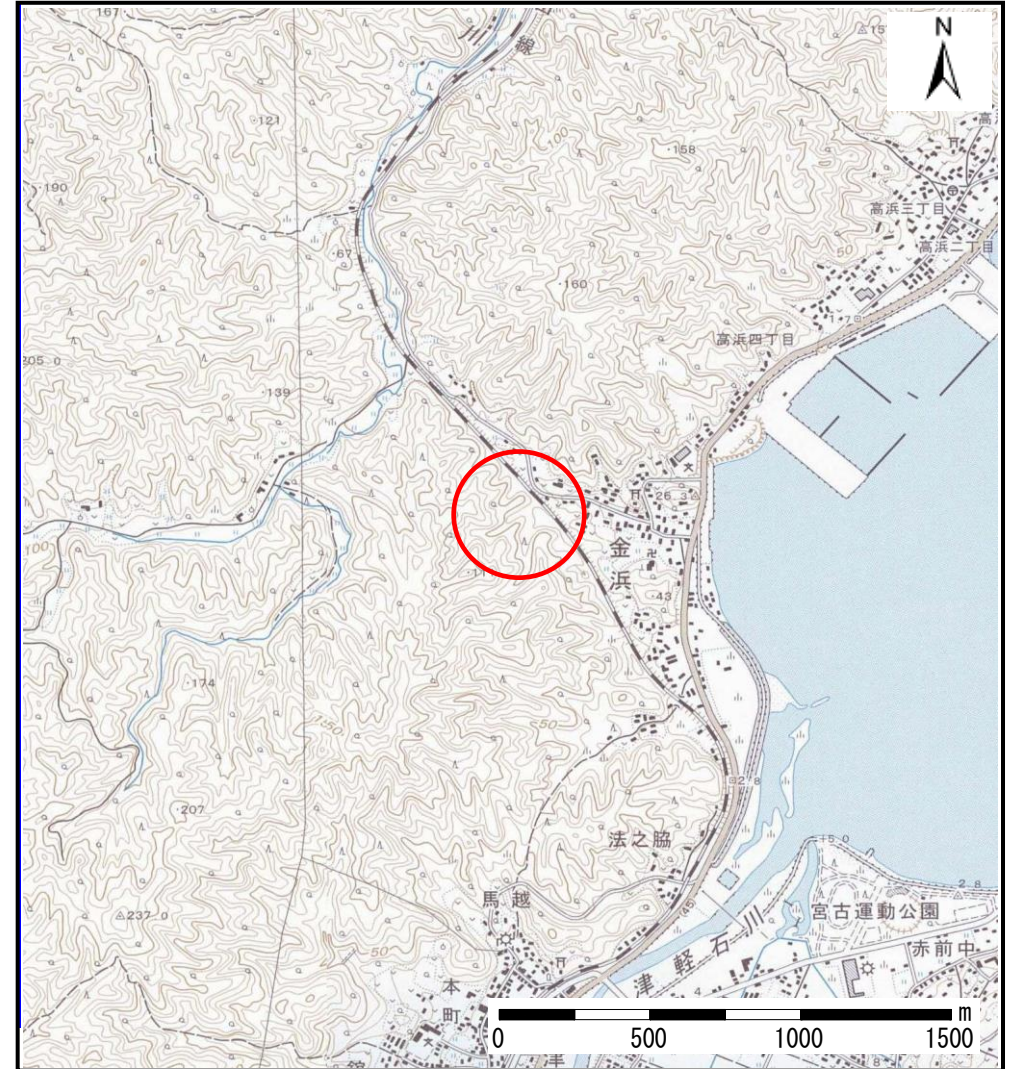
土砂災害防止に関する基礎調査(土石流)

表紙 位置,位置図

自然現象の種類	土石流
溪流番号	A093057-1
水系名	金浜の沢
河川名	金浜の沢
溪流名	金浜の沢(2)-1
所在地	岩手県宮古市字金浜
調査機関	岩手県宮古地方振興局



概況図(S=1:200,000)



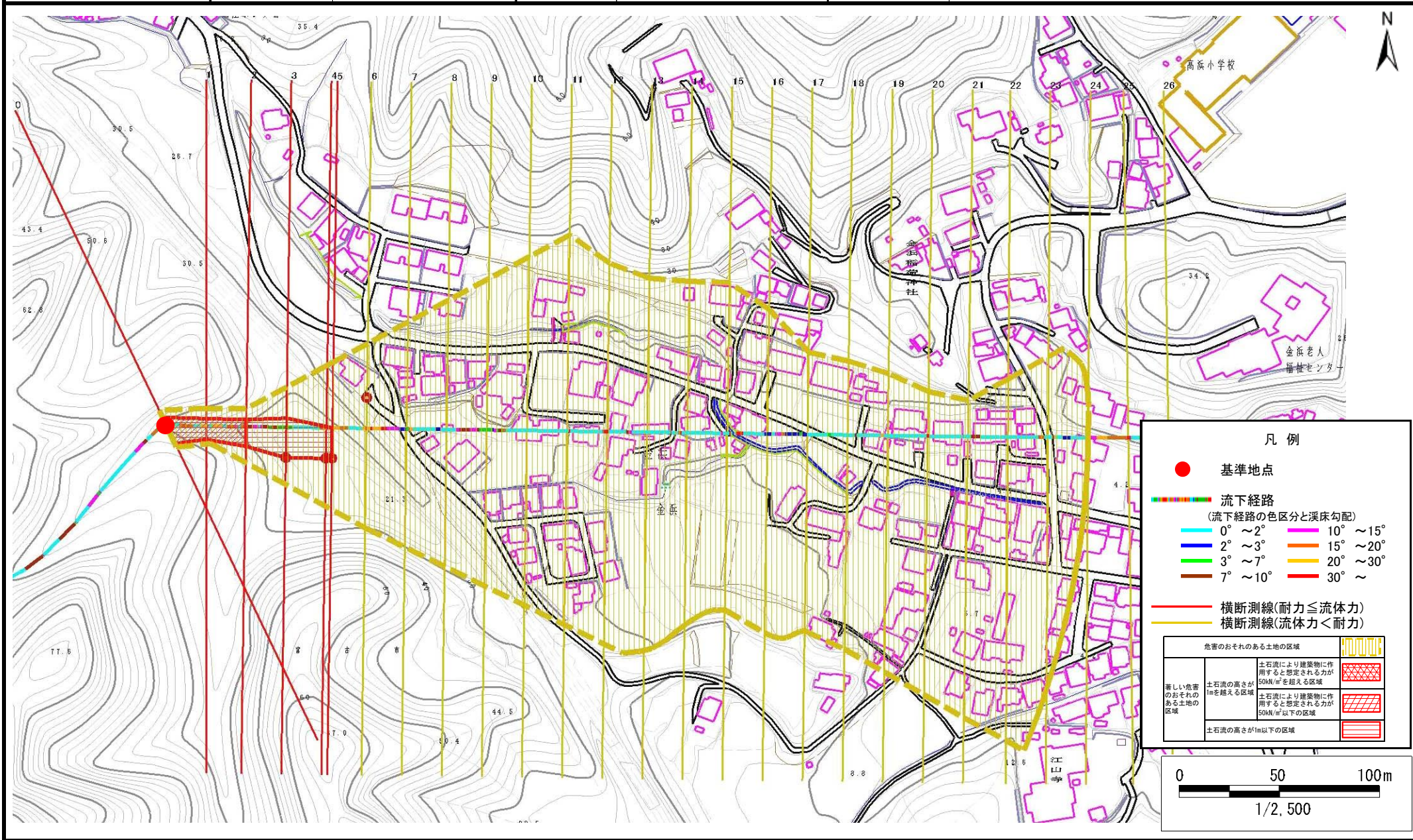
位置図(S=1:25,000)

土石流区域調査

様式3-1 危害のおそれのある土地、著しい危害のおそれのある土地の設定図

調査年度 平成18年度

溪流の位置 溪流番号 A093057-1 溪流名 金浜の沢(2)-1 所在地 岩手県宮古市字金浜



土石流区域調査

様式3-2 建築物に作用すると想定される衝撃に関する事項

調査年度	平成18年度
------	--------

溪流の位置	溪流番号	A093057-1	溪流名	金浜の沢(2)-1	所在地	岩手県宮古市字金浜	
横断測線番号	土石流の高さh(m)	土石流の流体力Fd(kN/m ²)	建築物の耐力P2(kN/m ²)	横断測線番号	土石流の高さh(m)	土石流の流体力Fd(kN/m ²)	建築物の耐力P2(kN/m ²)
No.0	1.10	21.26	7.13				
No.1	1.32	28.01	6.23				
No.2	1.11	24.17	7.06				
No.3	0.67	12.63	10.62				
No.4	0.70	11.66	10.27				
No.5	0.70	10.68	10.29				
No.6	0.71	8.52	10.21				
No.7	0.65	9.93	10.91				
No.8	0.68	9.16	10.53				
No.9	0.68	9.27	10.58				
No.10	0.67	9.56	10.72				
No.11	0.70	8.61	10.26				
No.12	0.71	8.42	10.20				
No.13	0.73	6.90	9.98				
No.14	0.73	6.89	9.98				
No.15	0.71	7.14	10.13				
No.16	0.67	8.03	10.66				
No.17	0.73	6.57	9.91				
No.18	0.71	6.95	10.15				
No.19	0.74	6.05	9.78				
No.20	0.75	5.84	9.72				
No.21	0.74	5.96	9.80				
No.22	0.83	4.03	8.93				
No.23	0.83	4.03	8.93				
No.24	0.90	3.14	8.32				
No.25	0.00	0.00	0.00				
No.26	0.00	0.00	0.00				