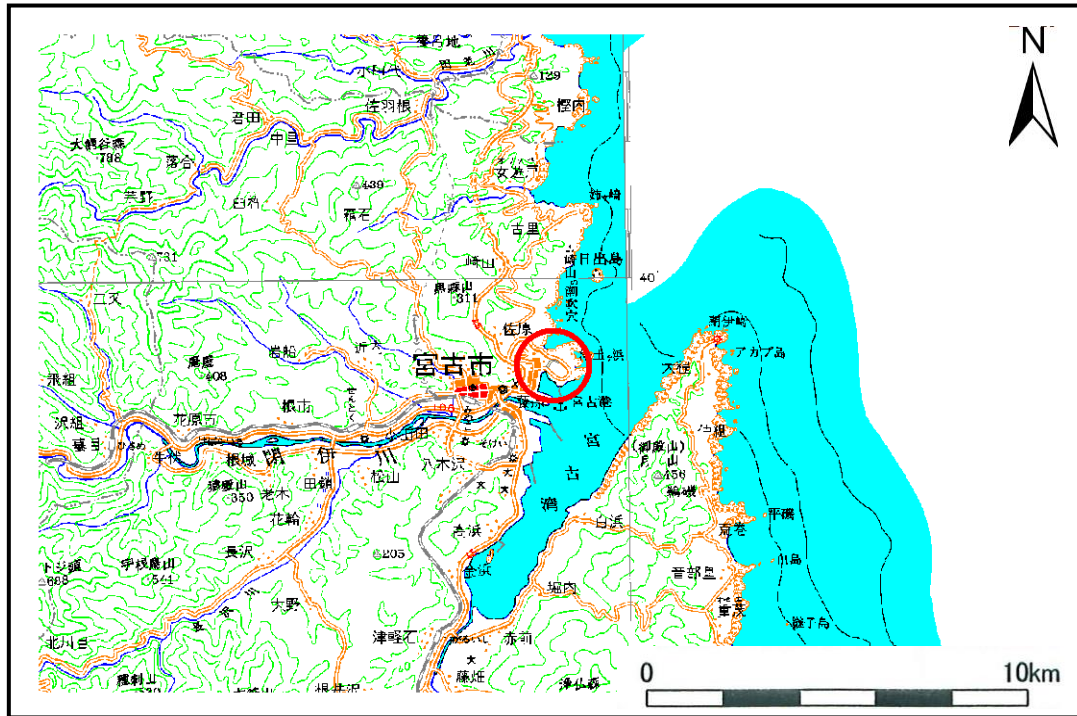


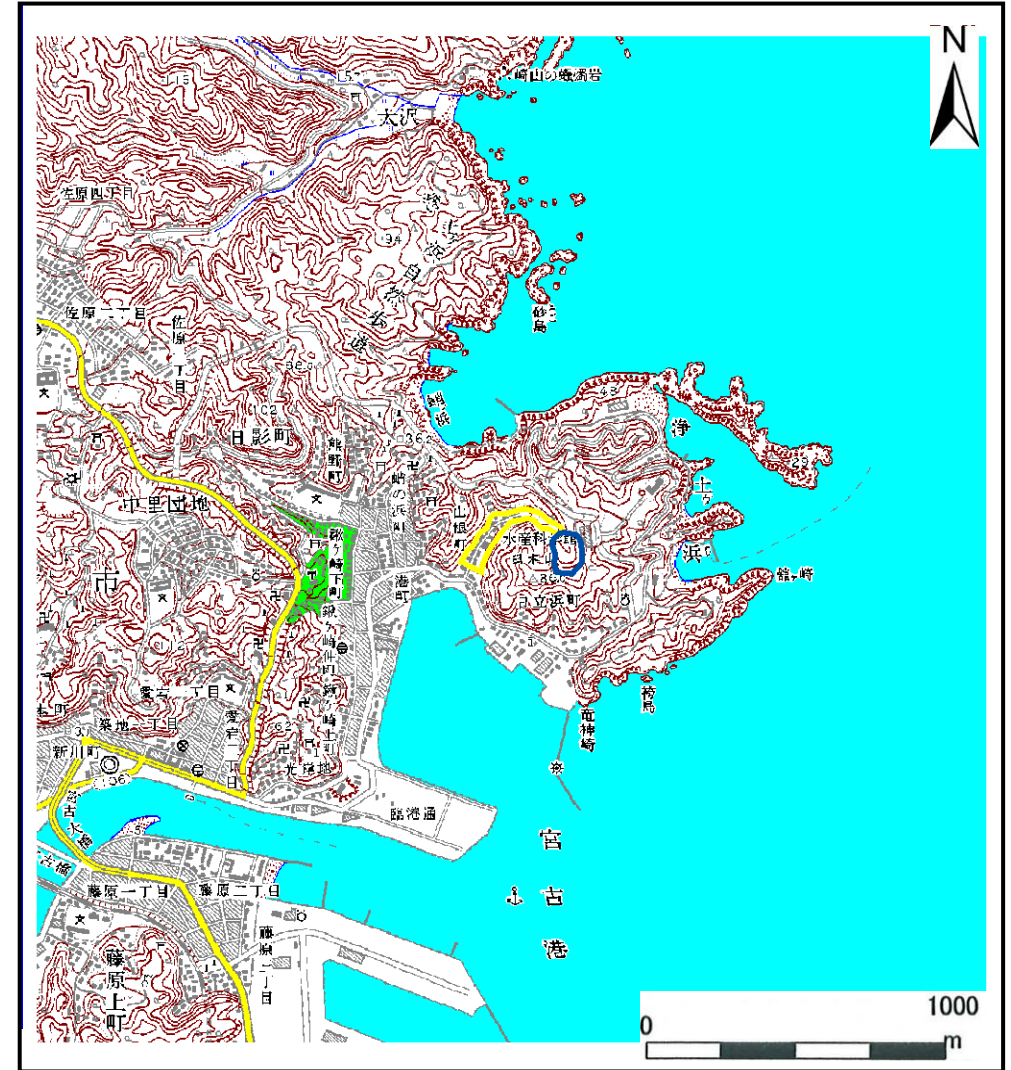
土砂災害防止に関する基礎調査(土石流)

表紙 位置,位置図

自然現象の種類	土石流
溪流番号	A093048
水系名	山板町の沢
河川名	山板町の沢
溪流名	山板町の沢
所在地	岩手県宮古市日立浜町
調査機関	岩手県宮古地方振興局土木部



位置図(S=1:200,000)



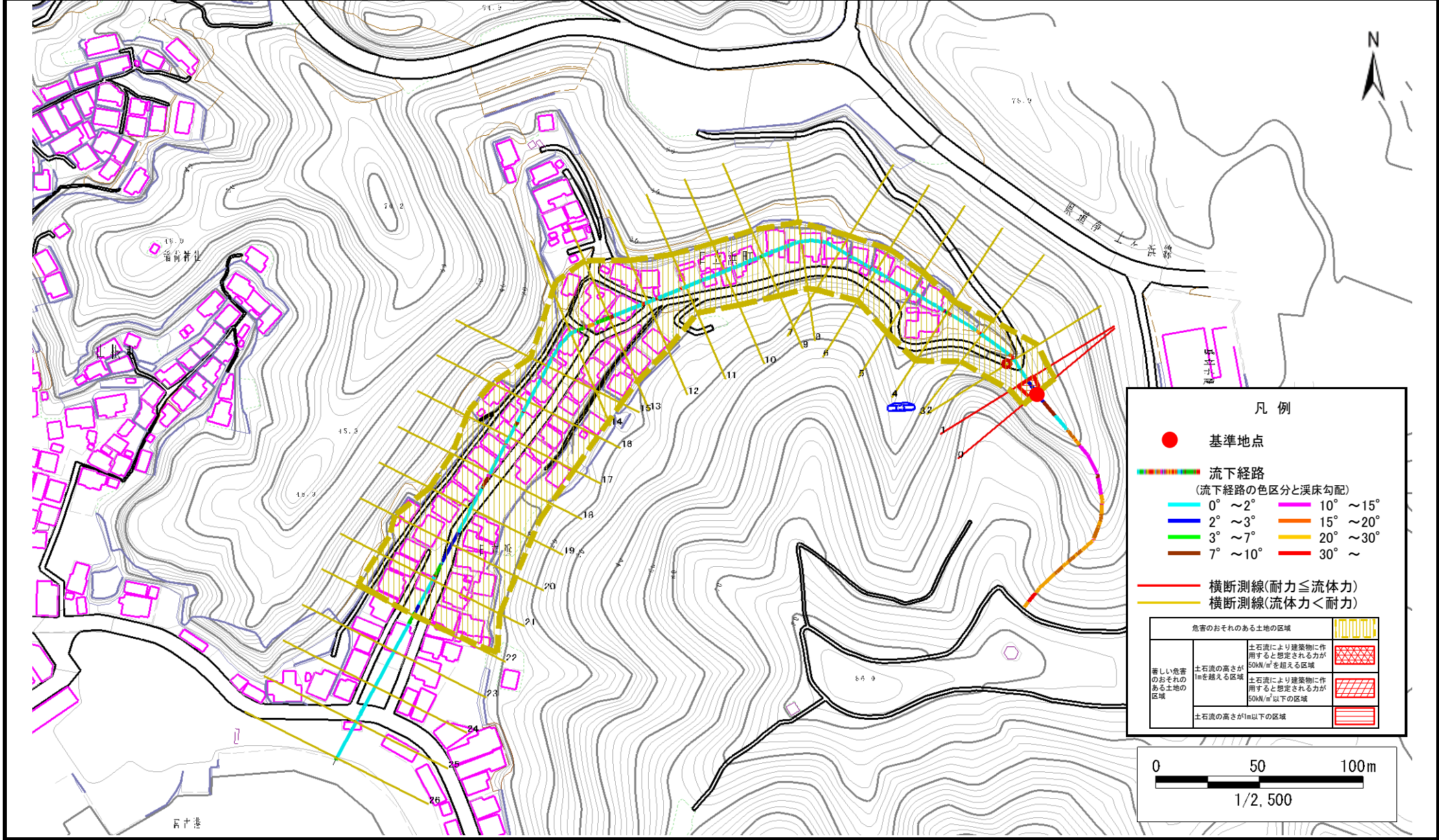
概況図(S=1:25,000)

土石流区域調査

様式3-1 危害のおそれのある土地、著しい危害のおそれのある土地の設定図

調査年度 平成19年度

溪	流	の	位	置	溪流番号	A093048	溪流名	山板町の沢	所在地	岩手県宮古市日立浜町
---	---	---	---	---	------	---------	-----	-------	-----	------------



土石流区域調書

様式3-2 建築物に作用すると想定される衝撃に関する事項

調査年度	平成19年度
------	--------

溪 流 の 位 置	溪流番号	A093048	溪流名	山板町の沢	所在地	岩手県宮古市日立浜町
-----------	------	---------	-----	-------	-----	------------

横断測線番号	土石流の高さh(m)	土石流の流体力Fd(kN/m ²)	建築物の耐力P2(kN/m ²)	横断測線番号	土石流の高さh(m)	土石流の流体力Fd(kN/m ²)	建築物の耐力P2(kN/m ²)
No.0	0.521606000	24.76997000	13.326180000				
No.1	0.417354000	16.49036000	16.319930000				
No.2	0.260765000	7.00776500	25.354020000				
No.3	0.214692000	4.52282800	30.531550000				
No.4	0.193133000	3.25673000	33.804270000				
No.5	0.182380000	2.48110600	35.726300000				
No.6	0.176962000	1.73321100	36.783520000				
No.7	0.176947000	1.71858400	36.786340000				
No.8	0.177048000	1.59372100	36.766140000				
No.9	0.179737000	1.27192900	36.233970000				
No.10	0.177277000	1.30748000	36.720190000				
No.11	0.176821000	1.31423400	36.811810000				
No.12	0.181594000	1.17173500	35.875770000				
No.13	0.183496000	1.09433600	35.516420000				
No.14	0.184315000	1.06587500	35.363860000				
No.15	0.186095000	1.01123100	35.037140000				
No.16	0.181977000	1.05751500	35.802760000				
No.17	0.188785000	0.94226500	34.555180000				
No.18	0.193438000	0.84801400	33.753020000				
No.19	0.197601000	0.78109000	33.067370000				
No.20	0.198139000	0.77332200	32.980850000				
No.21	0.200218000	0.74488200	32.650910000				
No.22	0.217968000	0.56968300	30.090920000				
No.23	0.221016000	0.54759600	29.692750000				
No.24	0.231006000	0.48538400	28.461530000				
No.25	0.261392000	0.35667200	25.296110000				
No.26	0.257290000	0.36813700	25.679720000				