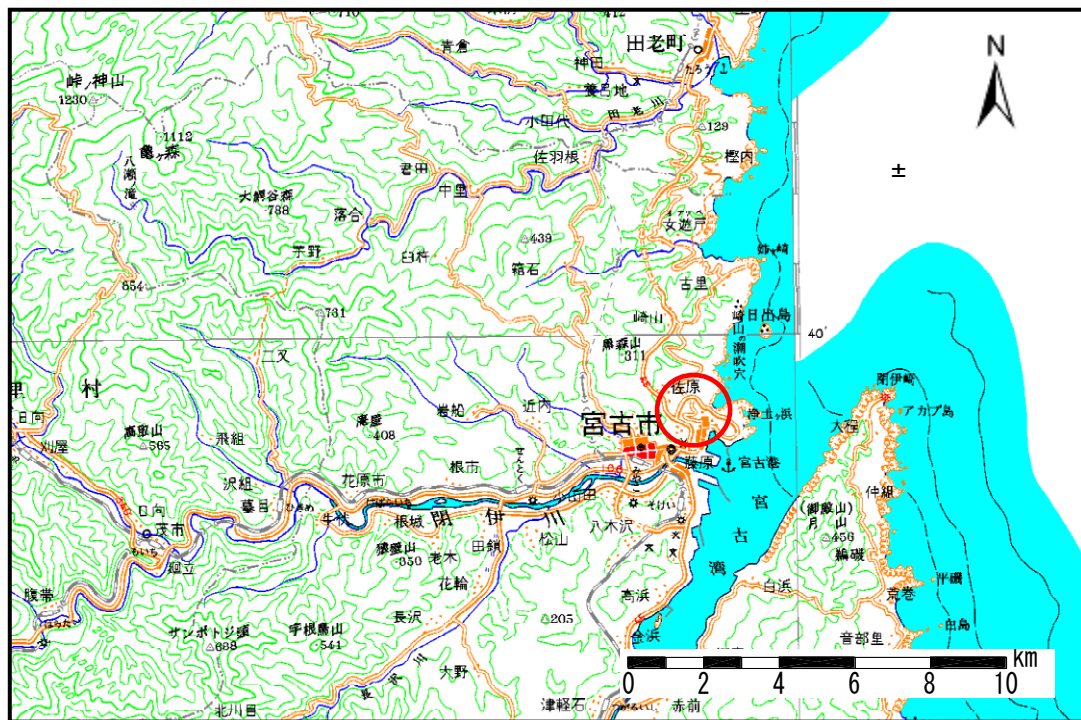


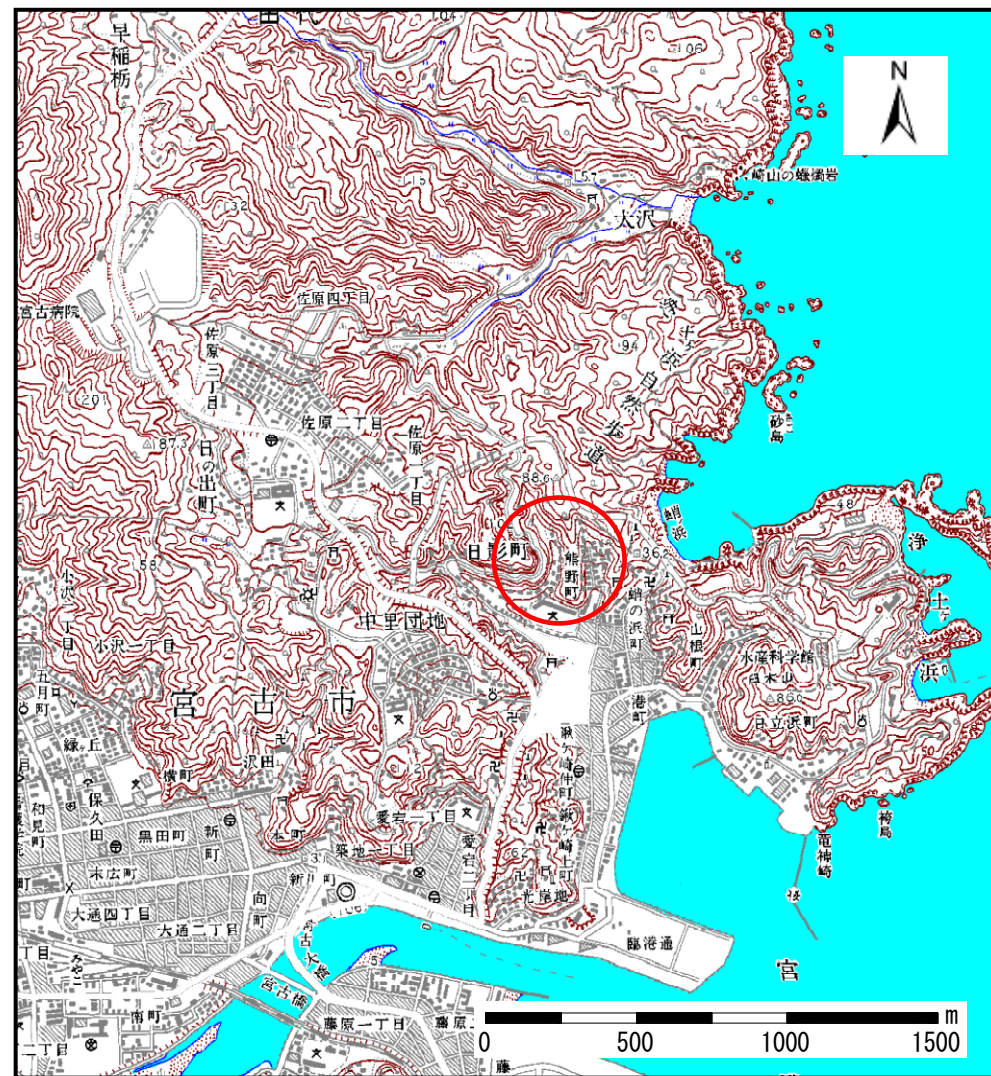
土砂災害防止に関する基礎調査(土石流)

表紙 位置,位置図

自然現象の種類	土石流
溪流番号	A093047
水系名	日影町の沢
河川名	日影町の沢
溪流名	日影町の沢(2)
所在地	岩手県宮古市熊野町10
調査機関	岩手県宮古地方振興局



概況図(S=1:200,000)



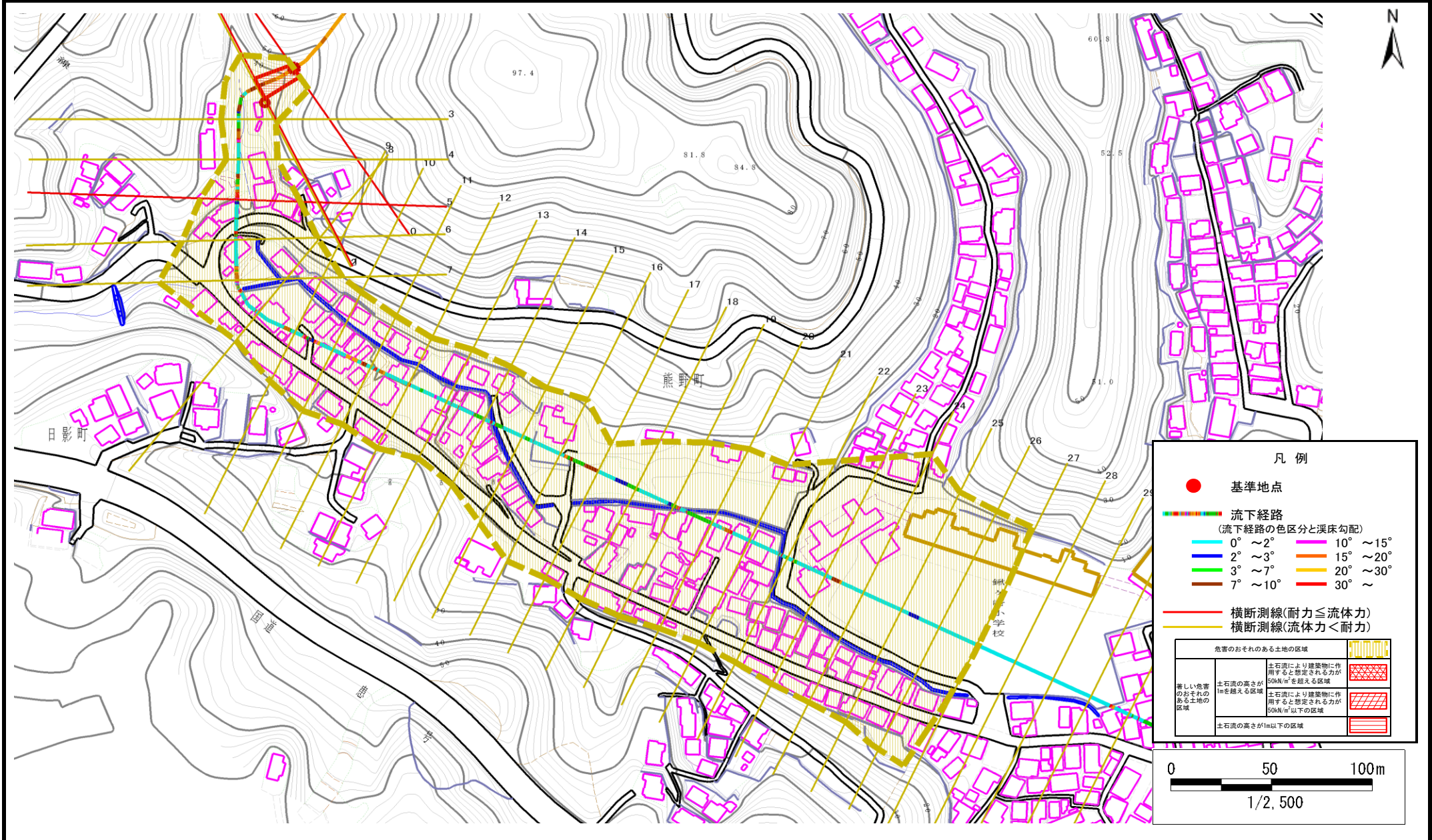
位置図(S=1:25,000)

土石流区域調査

様式3-1 危害のおそれのある土地、著しい危害のおそれのある土地の設定図

調査年度 平成17年度

溪流の位置 溪流番号 A093047 溪流名 日影町の沢(2) 所在地 岩手県宮古市熊野町10



土石流区域調査

様式3-2 建築物に作用すると想定される衝撃に関する事項

調査年度 平成17年度

渓流の位置				渓流番号	A093047	渓流名	日影町の沢(2)	所在地	岩手県宮古市熊野町10	
横断測線番号	土石流の高さh(m)	土石流の流体力Fd(kN/m ²)	建築物の耐力P2(kN/m ²)	横断測線番号	土石流の高さh(m)	土石流の流体力Fd(kN/m ²)	建築物の耐力P2(kN/m ²)			
No. 0	0.51	24.83	13.52	No. 27	0.17	0.33	37.86			
No. 1	0.40	18.49	16.91	No. 28	0.18	0.30	36.37			
No. 2	0.32	13.48	21.05	No. 29	0.18	0.28	35.49			
No. 3	0.32	12.97	20.67	No. 30	0.20	0.24	33.39			
No. 4	0.33	12.64	20.42	No. 31	0.17	0.31	37.68			
No. 5	0.33	11.43	20.49							
No. 6	0.23	6.59	28.28							
No. 7	0.19	4.37	34.88							
No. 8	0.16	2.92	41.17							
No. 9	0.14	1.93	46.29							
No. 10	0.13	1.45	48.32							
No. 11	0.13	1.04	48.78							
No. 12	0.14	0.71	46.83							
No. 13	0.14	0.66	46.14							
No. 14	0.14	0.70	47.57							
No. 15	0.14	0.69	47.12							
No. 16	0.15	0.55	44.27							
No. 17	0.14	0.58	45.37							
No. 18	0.14	0.59	45.82							
No. 19	0.14	0.63	47.39							
No. 20	0.14	0.58	45.61							
No. 21	0.15	0.53	43.99							
No. 22	0.15	0.54	44.23							
No. 23	0.14	0.57	45.30							
No. 24	0.15	0.47	42.34							
No. 25	0.16	0.41	40.68							
No. 26	0.15	0.45	42.68							