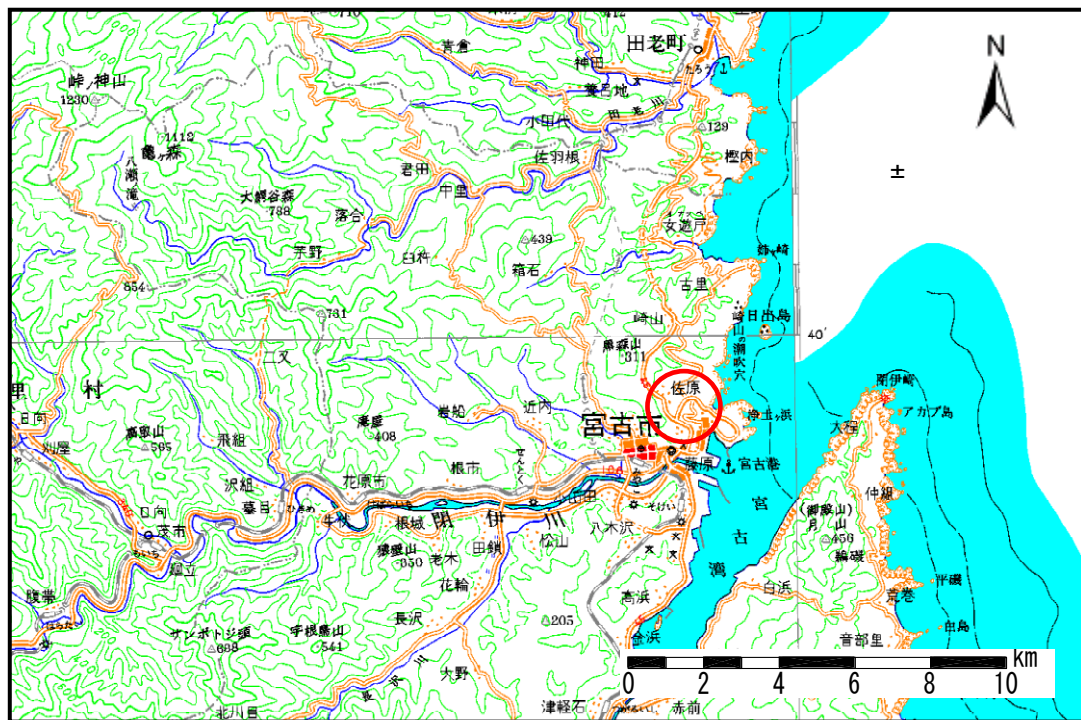


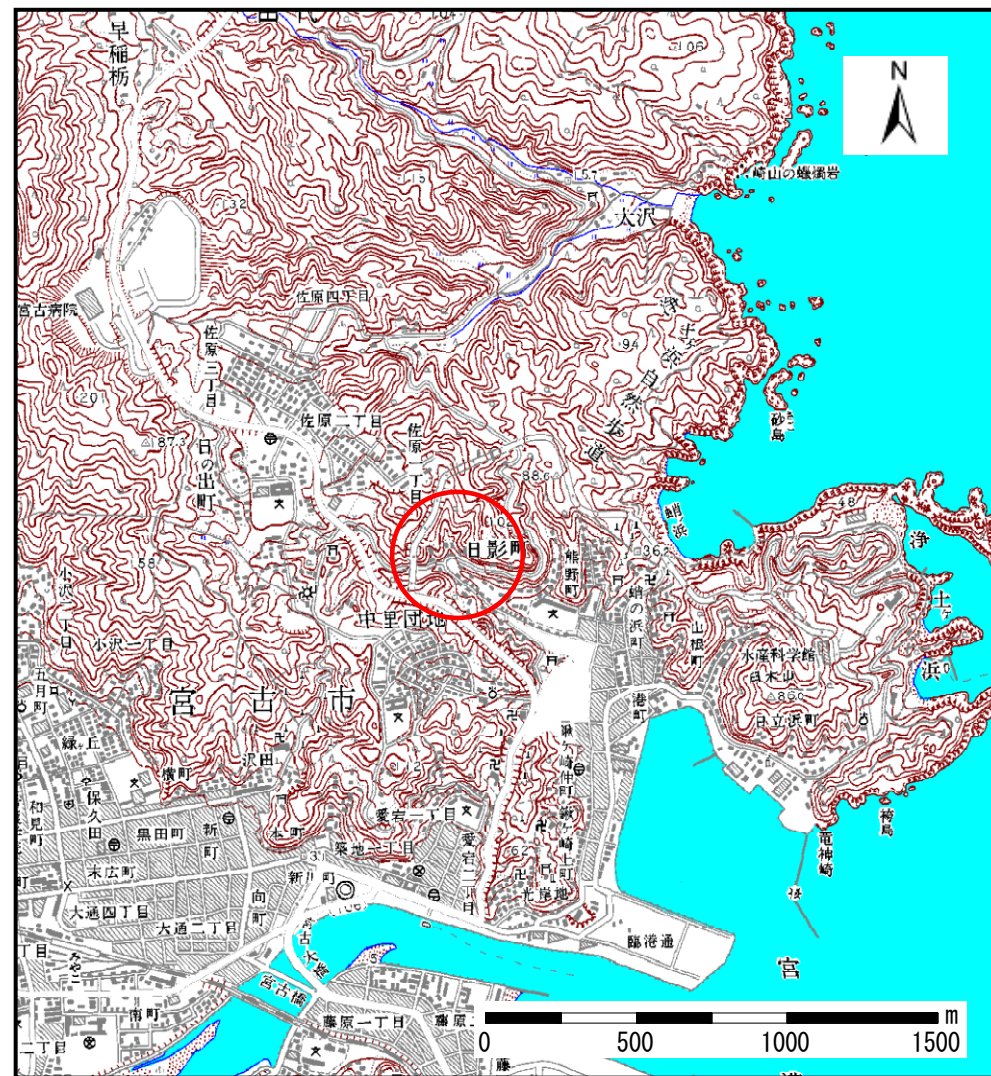
# 土砂災害防止に関する基礎調査(土石流)

表紙 位置,位置図

自然現象の種類	土石流
溪流番号	A093046
水系名	日影町の沢
河川名	日影町の沢
溪流名	日影町の沢
所在地	岩手県宮古市熊野町10
調査機関	岩手県宮古地方振興局



概況図(S=1:200,000)



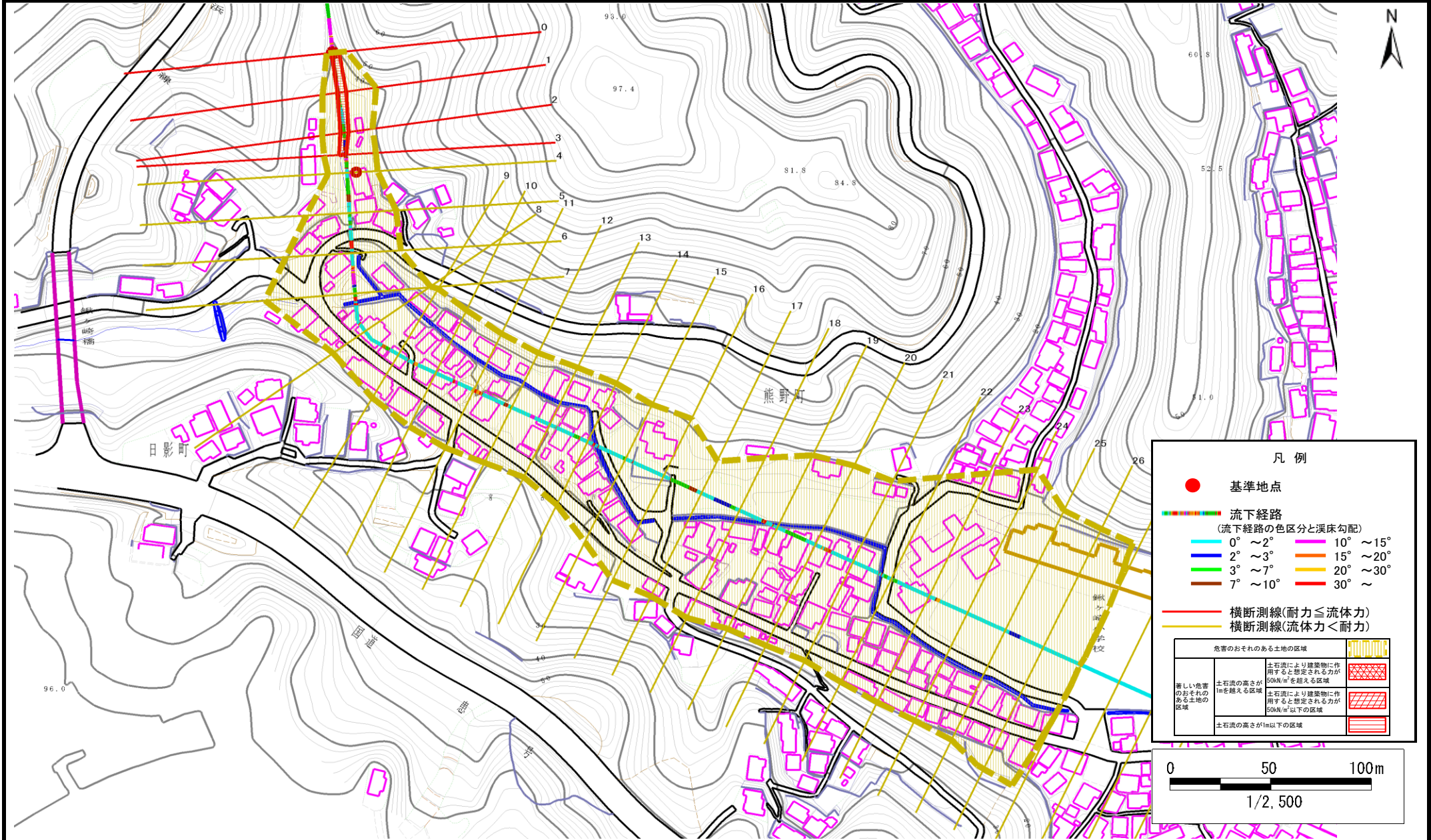
位置図(S=1:25,000)

# 土石流区域調査

様式3-1 危害のおそれのある土地、著しい危害のおそれのある土地の設定図

調査年度 平成17年度

溪流の位置 溪流番号 A093046 溪流名 日影町の沢 所在地 岩手県宮古市熊野町10



## 土石流区域調査

様式3-2 建築物に作用すると想定される衝撃に関する事項

調査年度	平成17年度
------	--------

溪流の位置	溪流番号	A093046	溪流名	日影町の沢	所在地	岩手県宮古市熊野町10	
横断測線番号	土石流の高さh(m)	土石流の流体力Fd(kN/m <sup>2</sup> )	建築物の耐力P2(kN/m <sup>2</sup> )	横断測線番号	土石流の高さh(m)	土石流の流体力Fd(kN/m <sup>2</sup> )	建築物の耐力P2(kN/m <sup>2</sup> )
No.0	0.77	33.29	9.47	No.27	0.33	0.76	20.56
No.1	0.58	20.58	12.14	No.28	0.34	0.69	19.89
No.2	0.51	14.98	13.63	No.29	0.34	0.65	19.48
No.3	0.51	13.74	13.62	No.30	0.37	0.56	18.35
No.4	0.29	6.25	23.08				
No.5	0.27	4.90	24.68				
No.6	0.26	4.53	25.10				
No.7	0.26	3.98	25.70				
No.8	0.25	3.09	26.41				
No.9	0.25	2.37	26.47				
No.10	0.25	2.27	26.41				
No.11	0.25	1.96	26.08				
No.12	0.26	1.51	25.05				
No.13	0.27	1.48	24.93				
No.14	0.26	1.59	25.77				
No.15	0.26	1.60	25.85				
No.16	0.28	1.24	23.93				
No.17	0.27	1.26	24.16				
No.18	0.26	1.36	25.02				
No.19	0.26	1.45	25.82				
No.20	0.27	1.34	24.86				
No.21	0.28	1.25	24.08				
No.22	0.27	1.33	24.79				
No.23	0.27	1.27	24.24				
No.24	0.29	1.08	23.07				
No.25	0.30	0.95	22.20				
No.26	0.29	1.05	23.27				