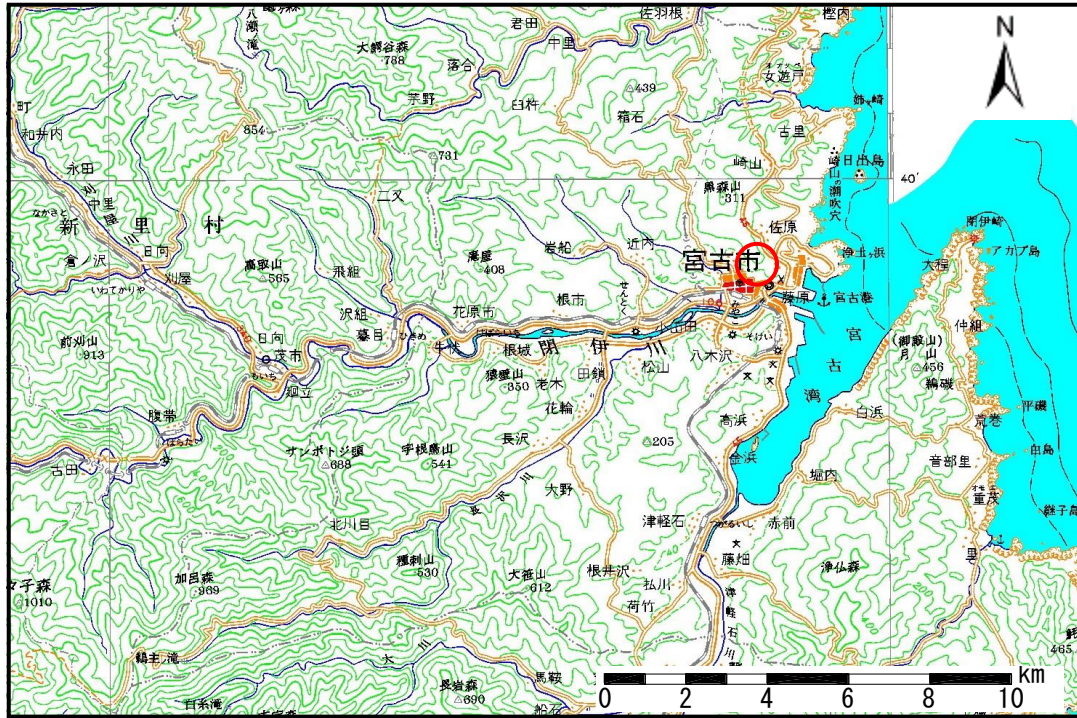


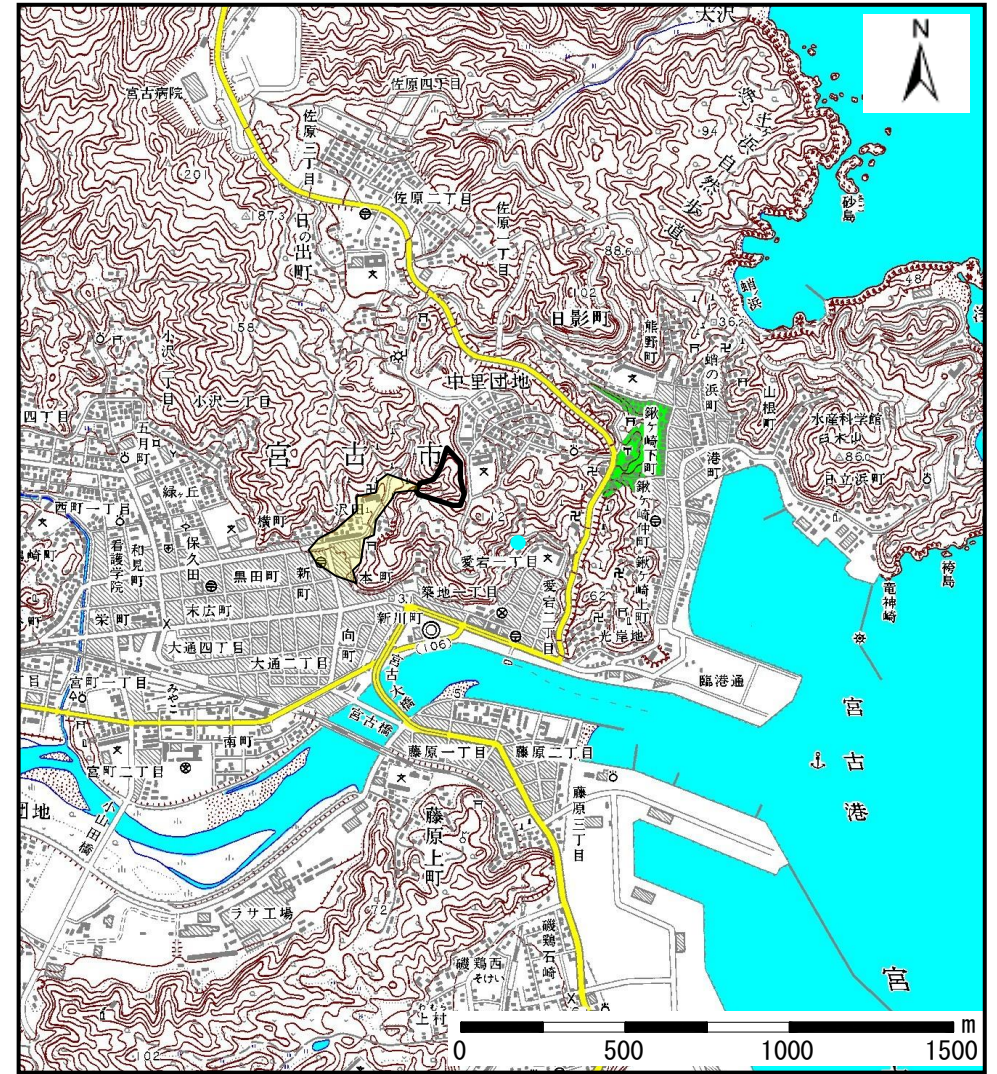
土砂災害防止に関する基礎調査(土石流)

表紙 位置,位置図

自然現象の種類	土石流
溪流番号	A093020
水系名	閉伊川
河川名	閉伊川
溪流名	沢田の沢(3)
所在地	宮古市沢田
調査機関	宮古地方振興局土木部



概況図(S=1:200,000)

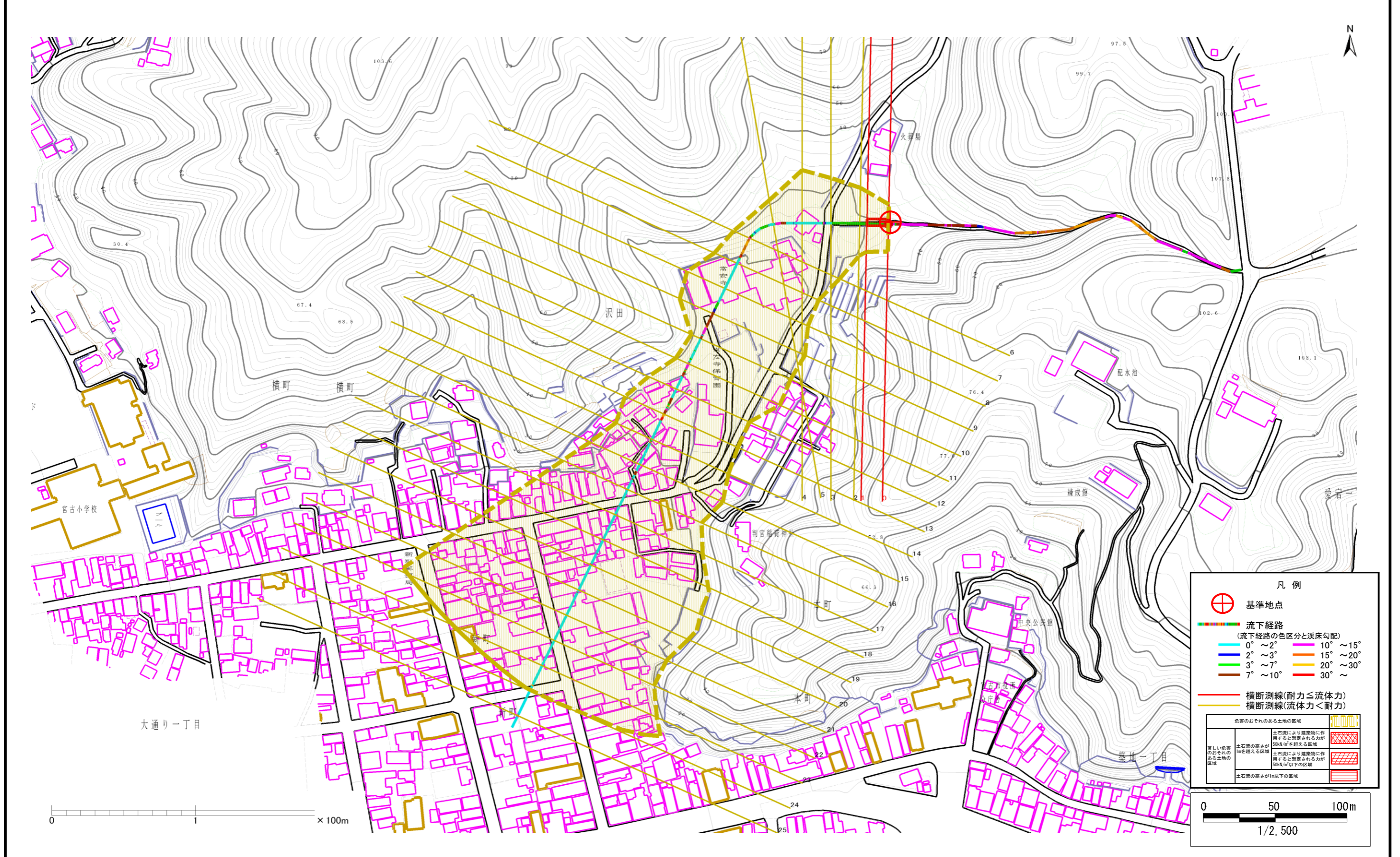


位置図(S=1:25,000)

土石流区域調査

様式3-1 危害のおそれのある土地、著しい危害のおそれのある土地の設定図

調査年度	平成17年度
所在地	宮古市沢田
渓流番号	A093020
渓流名	沢田の沢(3)
流の位置	



土石流区域調査書

様式3-2 建築物に作用すると想定される衝撃に関する事項

調査年度 平成17年度

溪流の位置	溪流番号	A093020	溪流名	沢田の沢(3)	所在地	宮古市沢田	
横断測線番号	土石流の高さh(m)	土石流の流体力Fd(kN/m ²)	建築物の耐力P2(kN/m ²)	横断測線番号	土石流の高さh(m)	土石流の流体力Fd(kN/m ²)	建築物の耐力P2(kN/m ²)
No. 0	0.617021277	25.83604752	11.48115373				
No. 1	0.457834438	15.46215757	14.99409275				
No. 2	0.41212077	12.76985601	16.51050454				
No. 3	0.267196579	6.084563137	24.7735496				
No. 4	0.23813336	4.245977027	27.64639172				
No. 5	0.237048089	4.169576391	27.76734419				
No. 6	0.224901765	3.187028889	29.20084616				
No. 7	0.219574384	2.402344809	29.87971151				
No. 8	0.219776827	2.041091536	29.85331166				
No. 9	0.21594289	2.114211654	30.36170372				
No. 10	0.220103729	1.974482348	29.81078432				
No. 11	0.22331042	1.663569674	29.40023177				
No. 12	0.22455829	1.591092873	29.24364183				
No. 13	0.22435946	1.593914206	29.26847524				
No. 14	0.221566353	1.634353878	29.62204802				
No. 15	0.237747958	1.171135073	27.68921775				
No. 16	0.240673751	1.113817807	27.36754136				
No. 17	0.236686289	1.151662993	27.8079136				
No. 18	0.237077683	1.147863543	27.7640313				
No. 19	0.252994714	0.929809338	26.09472025				
No. 20	0.260377715	0.84788419	25.38986301				
No. 21	0.264781501	0.805702463	24.98819318				
No. 22	0.295389508	0.596630798	22.52818167				
No. 23	0.282027045	0.654506985	23.53628012				