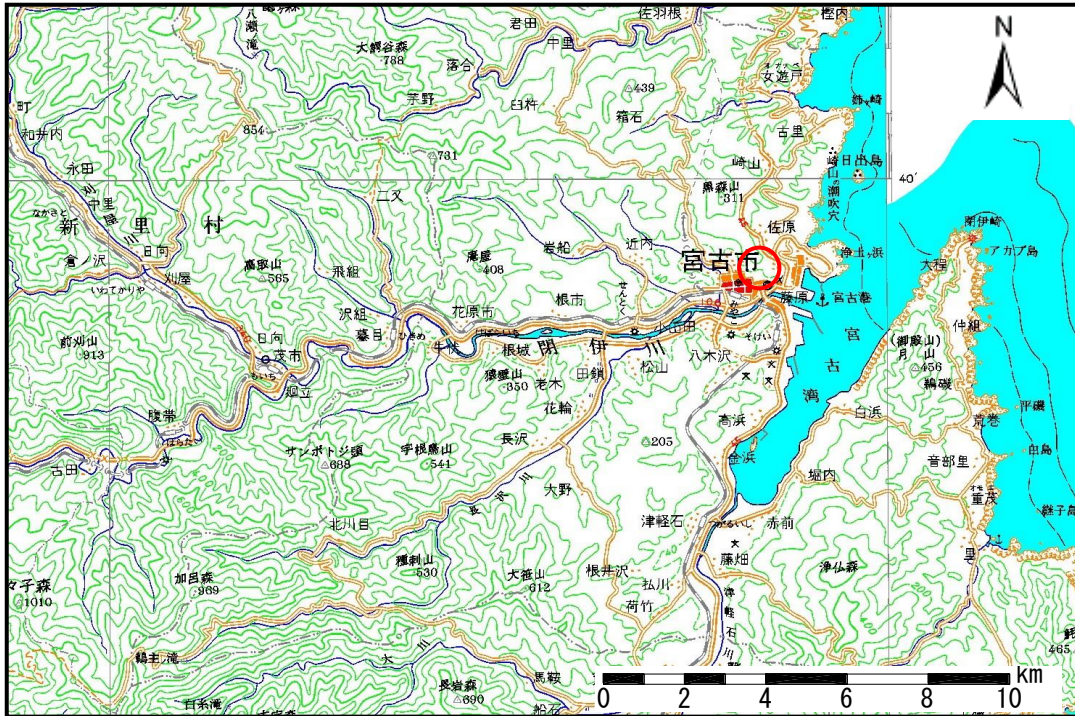


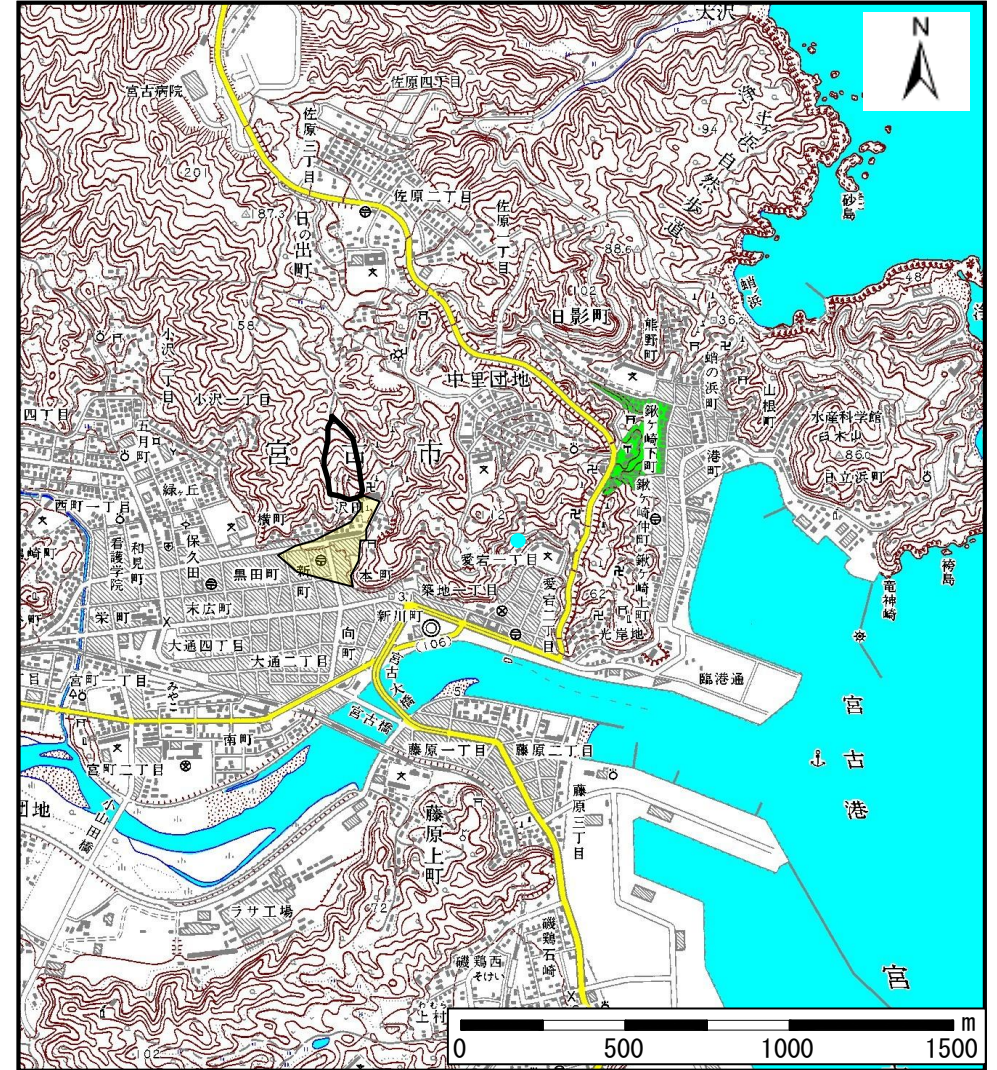
土砂災害防止に関する基礎調査(土石流)

表紙 位置,位置図

自然現象の種類	土石流
溪流番号	A093018
水系名	閉伊川
河川名	閉伊川
溪流名	沢田の沢
所在地	宮古市沢田
調査機関	宮古地方振興局土木部



概況図 (S=1:200,000)



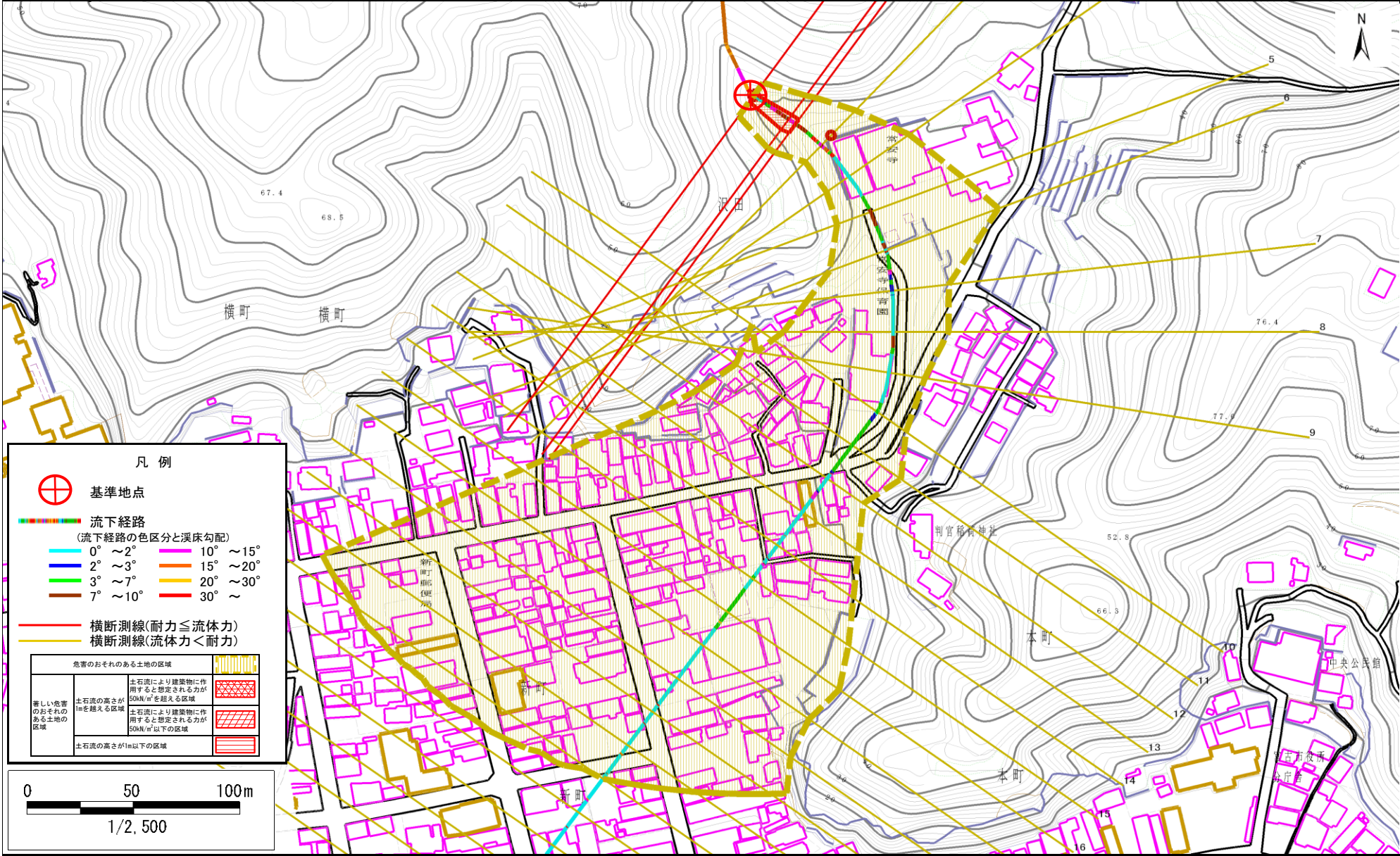
位置図 (S=1:25,000)

土石流区域調査

様式3-1 危害のおそれのある土地、著しい危害のおそれのある土地の設定図

調査年度 平成17年度

溪流の位置 溪流番号 A093018 溪流名 沢田の沢 所在地 宮古市沢田



土石流区域調査

様式3-2 建築物に作用すると想定される衝撃に関する事項

調査年度	平成17年度
------	--------

溪流の位置	溪流番号	A093018	溪流名	沢田の沢	所在地	宮古市沢田
-------	------	---------	-----	------	-----	-------

横断測線番号	土石流の高さh(m)	土石流の流体力Fd(kN/m ²)	建築物の耐力P2(kN/m ²)	横断測線番号	土石流の高さh(m)	土石流の流体力Fd(kN/m ²)	建築物の耐力P2(kN/m ²)
No. 0	0.610359018	30.91518244	11.59097694				
No. 1	0.427045664	17.83294266	15.97944696				
No. 2	0.452498825	19.10935244	15.1551694				
No. 3	0.330551786	12.43160902	20.26609419				
No. 4	0.33487553	12.11266007	20.02085629				
No. 5	0.221451874	6.048418596	29.63673025				
No. 6	0.182302655	4.14647867	35.74102236				
No. 7	0.160900303	3.09415451	40.33581381				
No. 8	0.142960992	2.13326492	45.24807354				
No. 9	0.136012835	1.668382798	47.49907395				
No. 10	0.132262437	1.234826593	48.81244067				
No. 11	0.133287514	0.923756145	48.44612032				
No. 12	0.13453213	0.842619098	48.00885423				
No. 13	0.139570973	0.669189001	46.31832345				
No. 14	0.144605847	0.57140676	44.74687566				
No. 15	0.145348721	0.559887048	44.52423836				
No. 16	0.150302594	0.494967867	43.09588863				
No. 17	0.158119352	0.420127249	41.02425147				
No. 18	0.155690596	0.433337369	41.64563853				
No. 19	0.15839008	0.417950749	40.95616845				
No. 20	0.16149586	0.394500771	40.19146614				
No. 21	0.166530871	0.361504163	39.01240718				
No. 22	0.166857236	0.359547161	38.93843965				