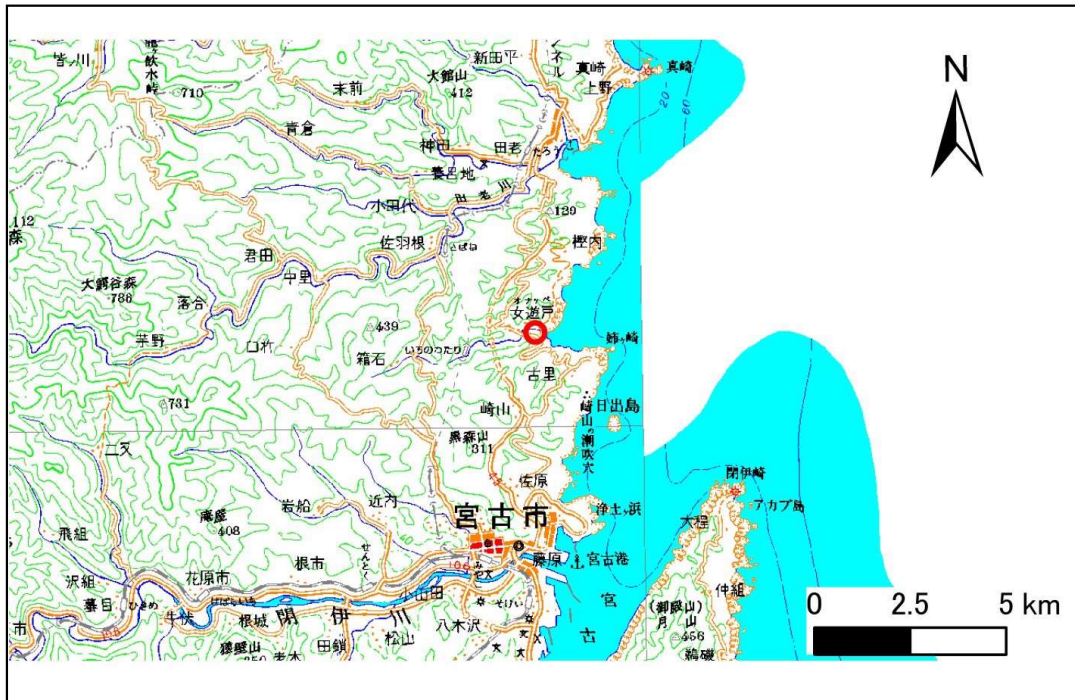


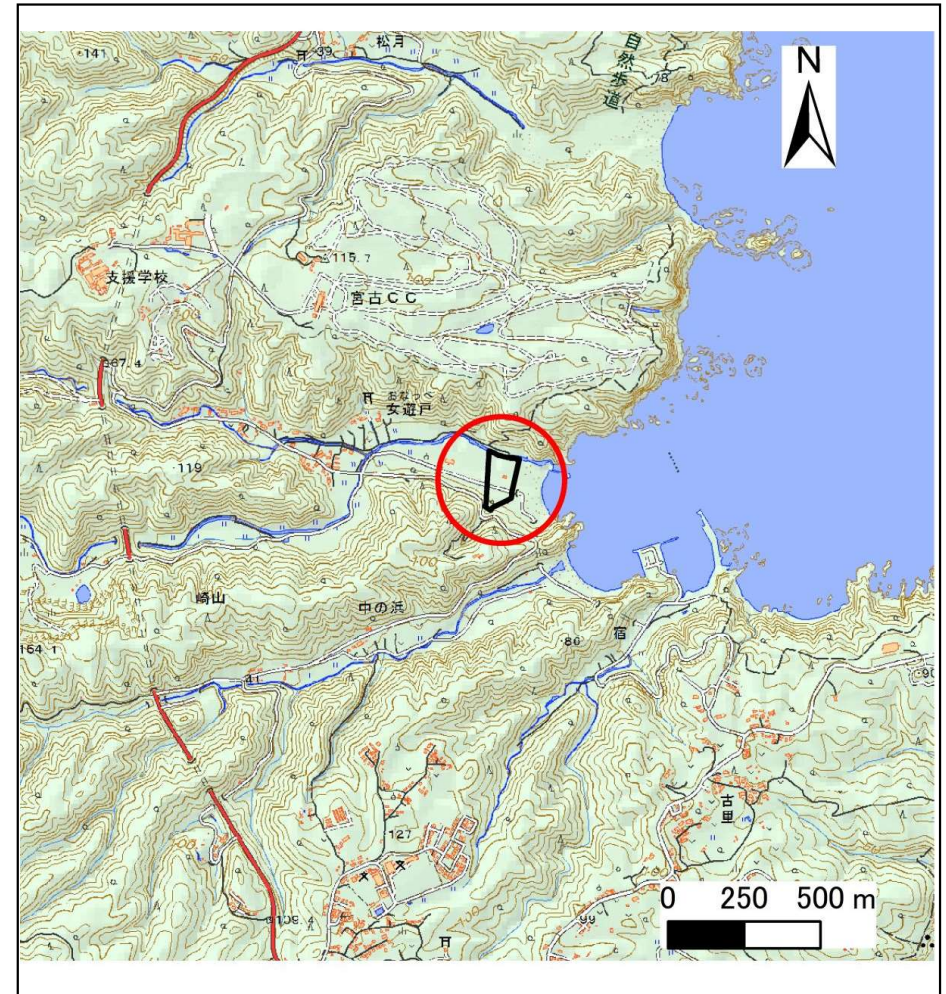
土砂災害防止に関する基礎調査(土石流)

表紙 位置図、概況図

自然現象の種類	土石流
溪流番号	A083206
水系名	女遊戸川
河川名	女遊戸川
溪流名	女遊戸の沢(6)
所在地	宮古市崎山第6地割
調査機関	沿岸広域振興局土木部宮古土木センター



位置図 (S=1:200,000)



概況図 (S=1:25,000)

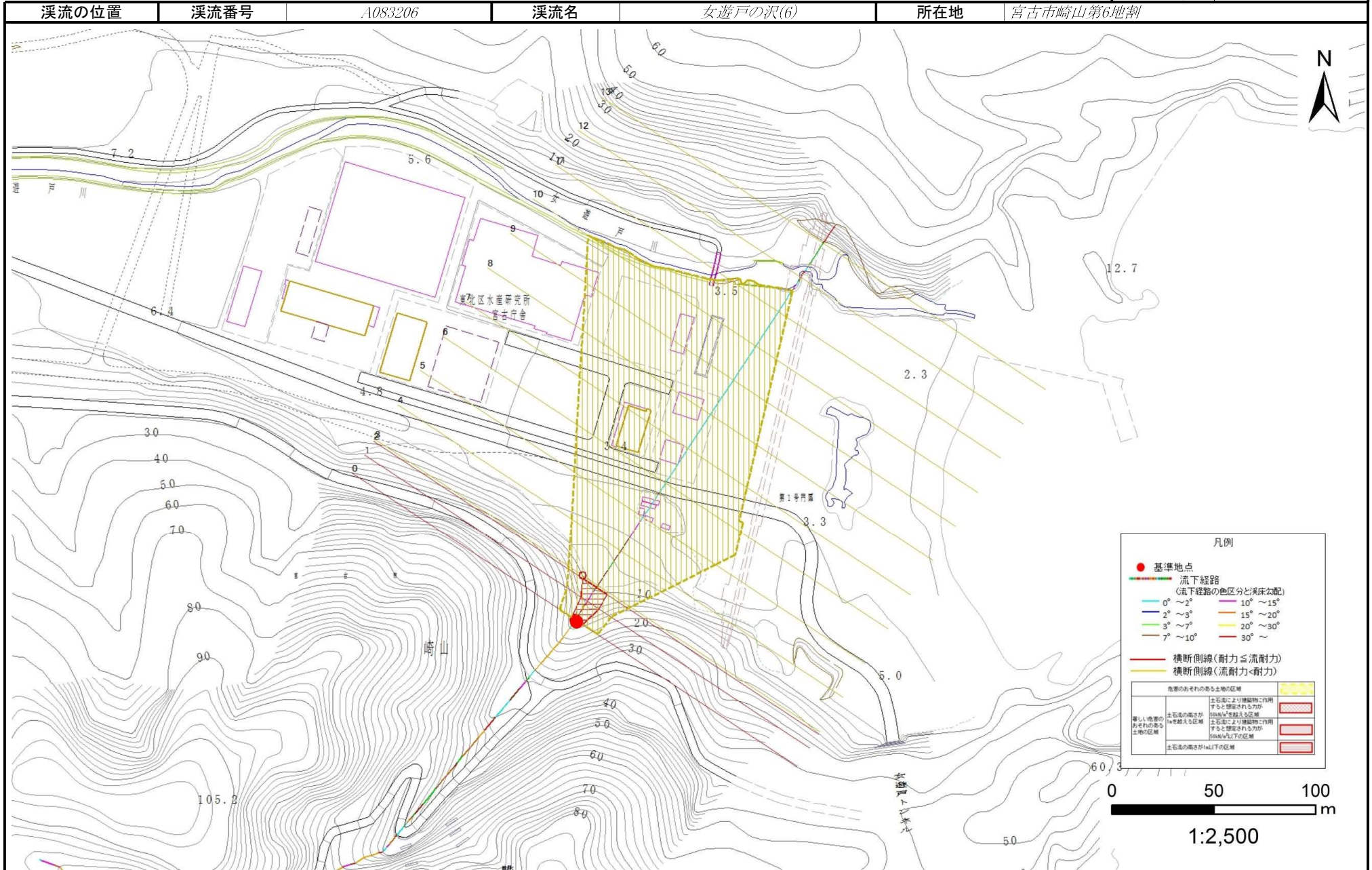
岩手県

国土地理院の電子地形図200000『盛岡』及び電子地形図25000『田老』を掲載

土石流区域調書

様式3-1 危害のおそれのある土地、著しい危害のおそれのある土地の設定図

調査年度 平成29年度



土石流区域調査

様式3-2 建築物に作用すると想定される衝撃に関する事項

調査年度	平成29年度
所在地	宮古市崎山第6地割

渓流の位置	渓流番号	A083206		渓流名	女遊戸の沢(6)		所在地	宮古市崎山第6地割			
横断測線番号	土石流の高さh(m)	土石流の流体力Fd(kN/m ²)	建築物の耐力P2(kN/m ²)	横断測線番号	土石流の高さh(m)	土石流の流体力Fd(kN/m ²)	建築物の耐力P2(kN/m ²)	横断測線番号	土石流の高さh(m)	土石流の流体力Fd(kN/m ²)	建築物の耐力P2(kN/m ²)
No.0	0.69	32.57	10.35								
No.1	0.52	22.22	13.26								
No.2	0.43	17.40	15.62								
No.3	0.39	14.95	17.34								
No.4	0.26	8.00	24.56								
No.5	0.20	4.56	32.28								
No.6	0.19	3.95	34.20								
No.7	0.17	3.22	36.73								
No.8	0.16	2.45	39.50								
No.9	0.15	1.65	41.77								
No.10	0.15	1.53	41.93								
No.11	0.15	1.17	41.73								
No.12	0.16	0.73	38.92								
No.13	0.18	0.47	34.37								