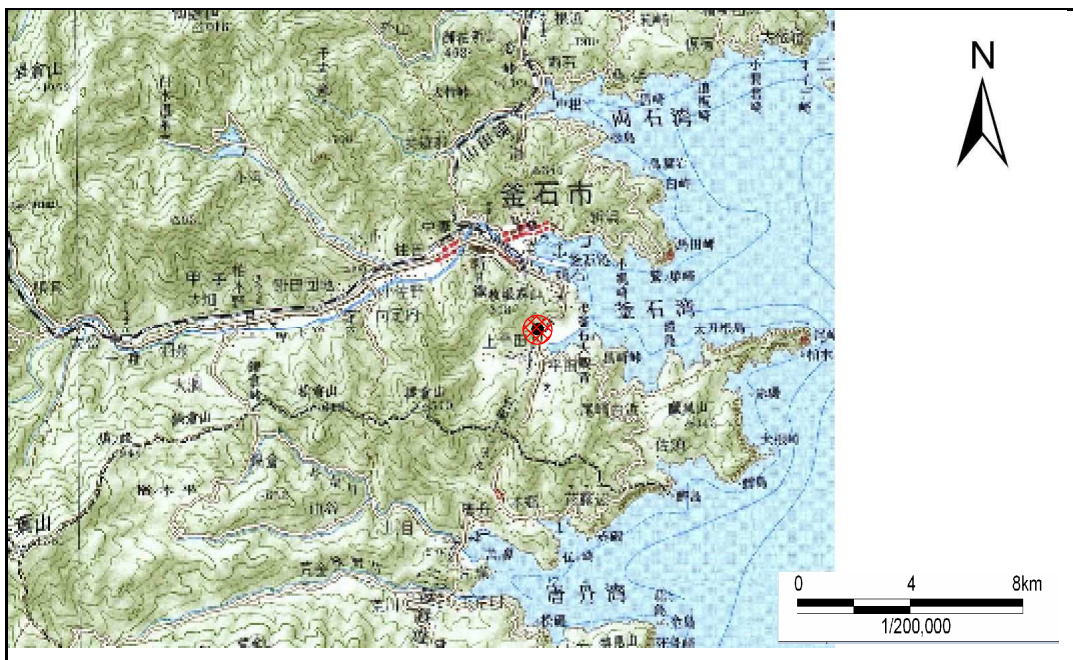


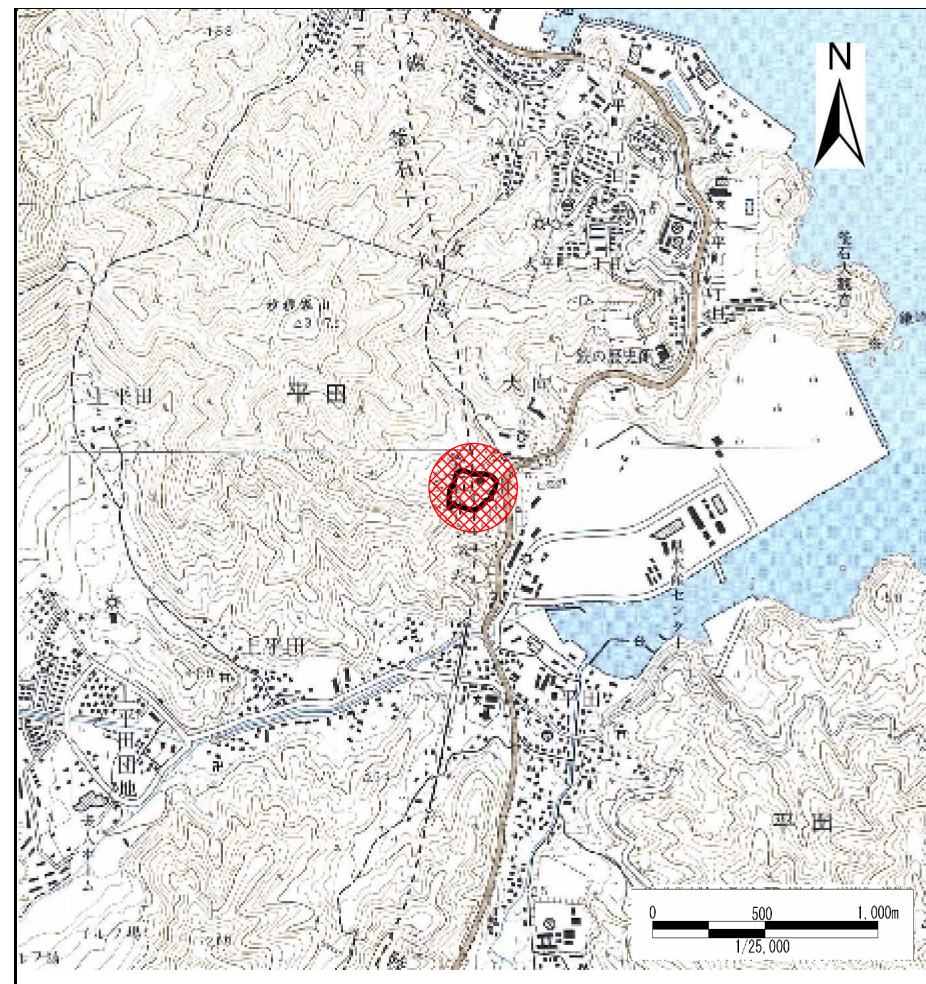
土砂災害防止に関する基礎調査(急傾斜地の崩壊)

表紙 概況、位置図

自然現象の種類	急傾斜地の崩壊
箇所番号	150A1002
箇所名	上平田-4
所在地	釜石市平田上平田
調査機関	釜石地方振興局



概況図 (S=1:200,000)



位置図 (S=1:25,000)

岩手県

急傾斜地の崩壊区域調書

様式3-1 危害のおそれのある土地、著しい危害のおそれのある土地の設定図

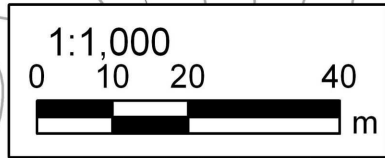
調査年度

平成16年度

急傾斜地の位置 箇所番号 150A1002 箇所名 上平田-4 所在地 釜石市平田上平田



- 凡例**
- 上端
 - ▲ 下端
 - 横断測線
 - 危害のおそれのある土地の区域
 - 著しい危害のおそれのある土地の区域
 - 土石等の移動による力が 100kN/m^2 を超える範囲
 - 土石等の堆積高が 3m を超える範囲



急傾斜地の崩壊区域調査

様式3-2 建築物に作用すると想定される衝撃に関する事項(1/1)

調査年度 平成16年度

急傾斜地の位置		150A1002				箇所名				上平田-4				所在地				釜石市平田上平田			
横断 測線 番号	急傾斜地の下端に隣接する土地								急傾斜地内												
	土石等の移動の高さと力の大きさ				土石等の堆積高さとの大きさ				土石等の移動の高さと力の大きさ				土石等の堆積高さとの大きさ								
	区分	高さ (m)	下端からの距離 (m)	力の大きさ (kN/m ²)	区分	下端からの水平 距離(m)	高さ (m)	力の大きさ (kN/m ²)	区分	高さ (m)	上端からの比高 (m)	力の大きさ (kN/m ²)	区分	上端からの比高 (m)	高さ (m)	力の大きさ (kN/m ²)					
1	100kN/m ² を超える	1.00	0.00 ~ 1.63	124.94	3mを超える	- ~ -	-	-	100kN/m ² を超える	1.00	12.48 ~ 19.05	124.94	3mを超える	- ~ -	-	-					
	それ以外	1.00	1.63 ~ 9.42	100.00	それ以外	0.00 ~ 9.42	2.74	13.84	それ以外	1.00	5.00 ~ 12.48	100.00	それ以外	5.00 ~ 19.05	2.74	13.84					
2	100kN/m ² を超える	1.00	0.00 ~ 3.25	151.98	3mを超える	0.00 ~ 0.45	3.27	16.51	100kN/m ² を超える	1.00	10.97 ~ 28.56	151.98	3mを超える	25.00 ~ 28.56	3.27	16.51					
	それ以外	1.00	3.25 ~ 11.03	100.00	それ以外	0.45 ~ 11.03	3.00	15.16	それ以外	1.00	5.00 ~ 10.97	100.00	それ以外	5.00 ~ 25.00	3.00	15.16					
3	100kN/m ² を超える	1.00	0.00 ~ 3.71	160.22	3mを超える	0.00 ~ 1.40	3.69	18.67	100kN/m ² を超える	1.00	10.54 ~ 43.16	160.22	3mを超える	25.00 ~ 43.16	3.69	18.67					
	それ以外	1.00	3.71 ~ 11.50	100.00	それ以外	1.40 ~ 11.50	3.00	15.16	それ以外	1.00	5.00 ~ 10.54	100.00	それ以外	5.00 ~ 25.00	3.00	15.16					
4	100kN/m ² を超える	1.00	0.00 ~ 3.84	162.54	3mを超える	0.00 ~ 1.49	3.75	18.98	100kN/m ² を超える	1.00	10.59 ~ 46.00	162.54	3mを超える	25.00 ~ 46.00	3.75	18.98					
	それ以外	1.00	3.84 ~ 11.63	100.00	それ以外	1.49 ~ 11.63	3.00	15.16	それ以外	1.00	5.00 ~ 10.59	100.00	それ以外	5.00 ~ 25.00	3.00	15.16					
5	100kN/m ² を超える	1.00	0.00 ~ 3.85	162.74	3mを超える	0.00 ~ 1.50	3.76	19.02	100kN/m ² を超える	1.00	10.60 ~ 46.20	162.74	3mを超える	25.00 ~ 46.20	3.76	19.02					
	それ以外	1.00	3.85 ~ 11.64	100.00	それ以外	1.50 ~ 11.64	3.00	15.16	それ以外	1.00	5.00 ~ 10.60	100.00	それ以外	5.00 ~ 25.00	3.00	15.16					
6	100kN/m ² を超える	1.00	0.00 ~ 3.63	158.76	3mを超える	0.00 ~ 1.30	3.63	18.33	100kN/m ² を超える	1.00	10.54 ~ 46.20	158.76	3mを超える	25.00 ~ 46.20	3.63	18.33					
	それ以外	1.00	3.63 ~ 11.42	100.00	それ以外	1.30 ~ 11.42	3.00	15.16	それ以外	1.00	5.00 ~ 10.54	100.00	それ以外	5.00 ~ 25.00	3.00	15.16					
7	100kN/m ² を超える	1.00	0.00 ~ 3.08	149.00	3mを超える	0.00 ~ 1.02	3.45	17.46	100kN/m ² を超える	1.00	10.89 ~ 42.20	149.00	3mを超える	40.00 ~ 42.20	3.45	17.46					
	それ以外	1.00	3.08 ~ 10.86	100.00	それ以外	1.02 ~ 10.86	3.00	15.16	それ以外	1.00	5.00 ~ 10.89	100.00	それ以外	5.00 ~ 40.00	3.00	15.16					
8	100kN/m ² を超える	1.00	0.00 ~ 3.56	157.55	3mを超える	0.00 ~ 1.29	3.62	18.31	100kN/m ² を超える	1.00	10.54 ~ 42.20	157.55	3mを超える	25.00 ~ 42.20	3.62	18.31					
	それ以外	1.00	3.56 ~ 11.35	100.00	それ以外	1.29 ~ 11.35	3.00	15.16	それ以外	1.00	5.00 ~ 10.54	100.00	それ以外	5.00 ~ 25.00	3.00	15.16					
9	100kN/m ² を超える	1.00	0.00 ~ 3.69	159.86	3mを超える	0.00 ~ 1.37	3.67	18.56	100kN/m ² を超える	1.00	10.53 ~ 44.20	159.86	3mを超える	25.00 ~ 44.20	3.67	18.56					
	それ以外	1.00	3.69 ~ 11.48	100.00	それ以外	1.37 ~ 11.48	3.00	15.16	それ以外	1.00	5.00 ~ 10.53	100.00	それ以外	5.00 ~ 25.00	3.00	15.16					
10	100kN/m ² を超える	1.00	0.00 ~ 3.35	153.76	3mを超える	0.00 ~ 2.00	3.87	19.55	100kN/m ² を超える	1.00	10.73 ~ 55.99	153.76	3mを超える	30.00 ~ 55.99	3.87	19.55					
	それ以外	1.00	3.35 ~ 11.13	100.00	それ以外	2.00 ~ 11.13	3.00	15.16	それ以外	1.00	5.00 ~ 10.73	100.00	それ以外	5.00 ~ 30.00	3.00	15.16					
	100kN/m ² を超える		~		3mを超える	~			100kN/m ² を超える		~		3mを超える	~							
	それ以外		~		それ以外	~			それ以外		~		それ以外	~							
	100kN/m ² を超える		~		3mを超える	~			100kN/m ² を超える		~		3mを超える	~							
	それ以外		~		それ以外	~			それ以外		~		それ以外	~							
	100kN/m ² を超える		~		3mを超える	~			100kN/m ² を超える		~		3mを超える	~							
	それ以外		~		それ以外	~			それ以外		~		それ以外	~							
	100kN/m ² を超える		~		3mを超える	~			100kN/m ² を超える		~		3mを超える	~							
	それ以外		~		それ以外	~			それ以外		~		それ以外	~							