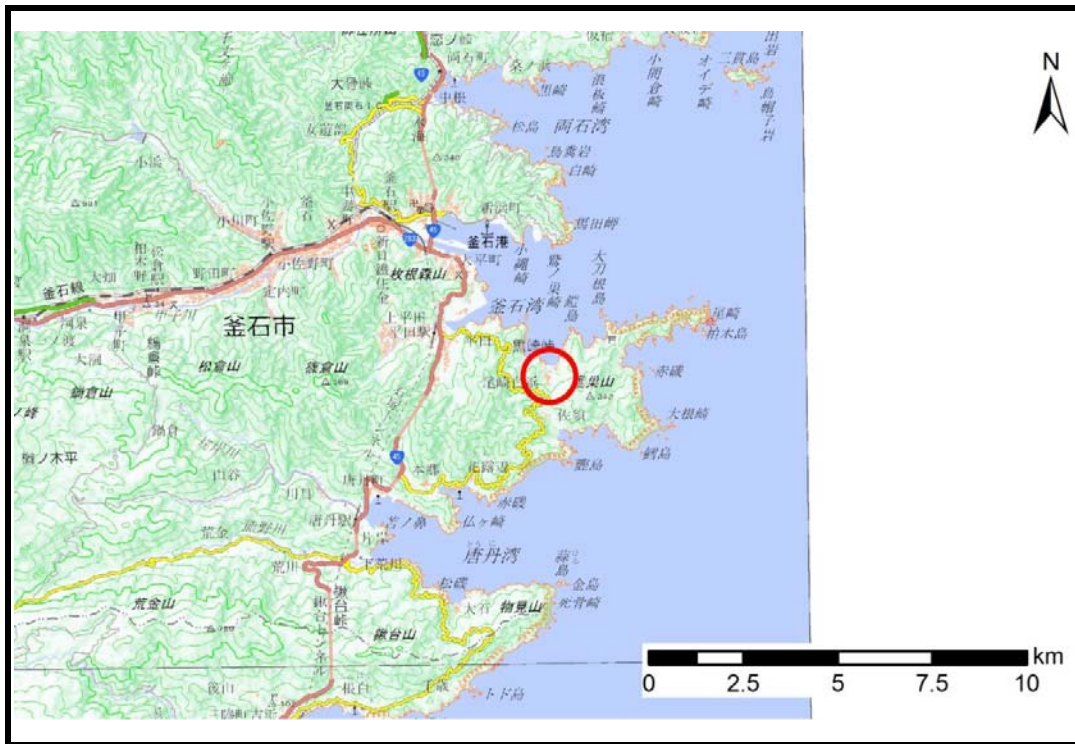


# 土砂災害防止に関する基礎調査(土石流)

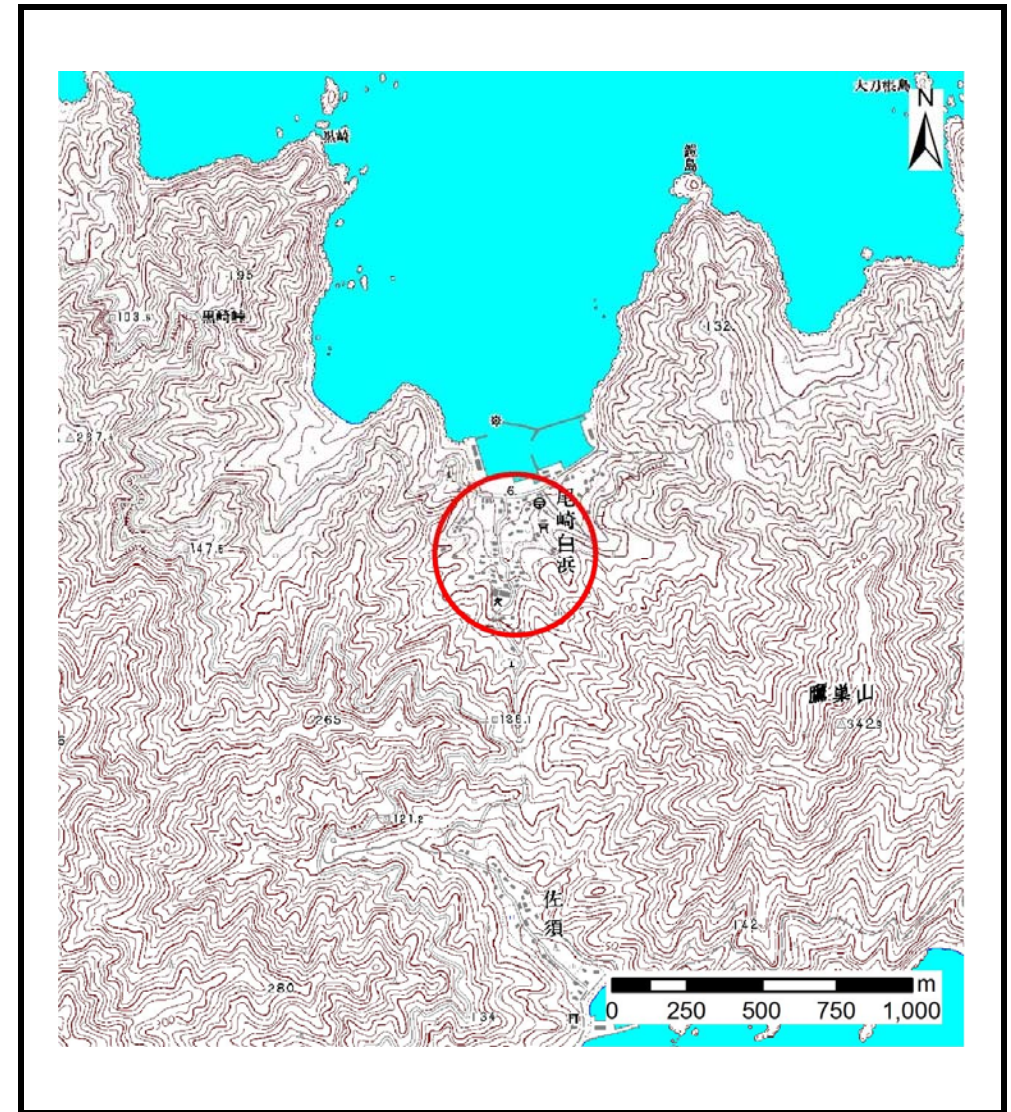
表紙 位置,位置図

自然現象の種類	土石流
溪流番号	A150017
水系名	-
河川名	-
溪流名	尾崎白浜の沢(7)
所在地	釜石市平田第8地割
調査機関	沿岸広域振興局 土木部



位置図(S=1:200,000)

国土地理院の数値地図200000(地図画像)『一関』及び数値地図25000(地図画像)『陸中平田』を掲載



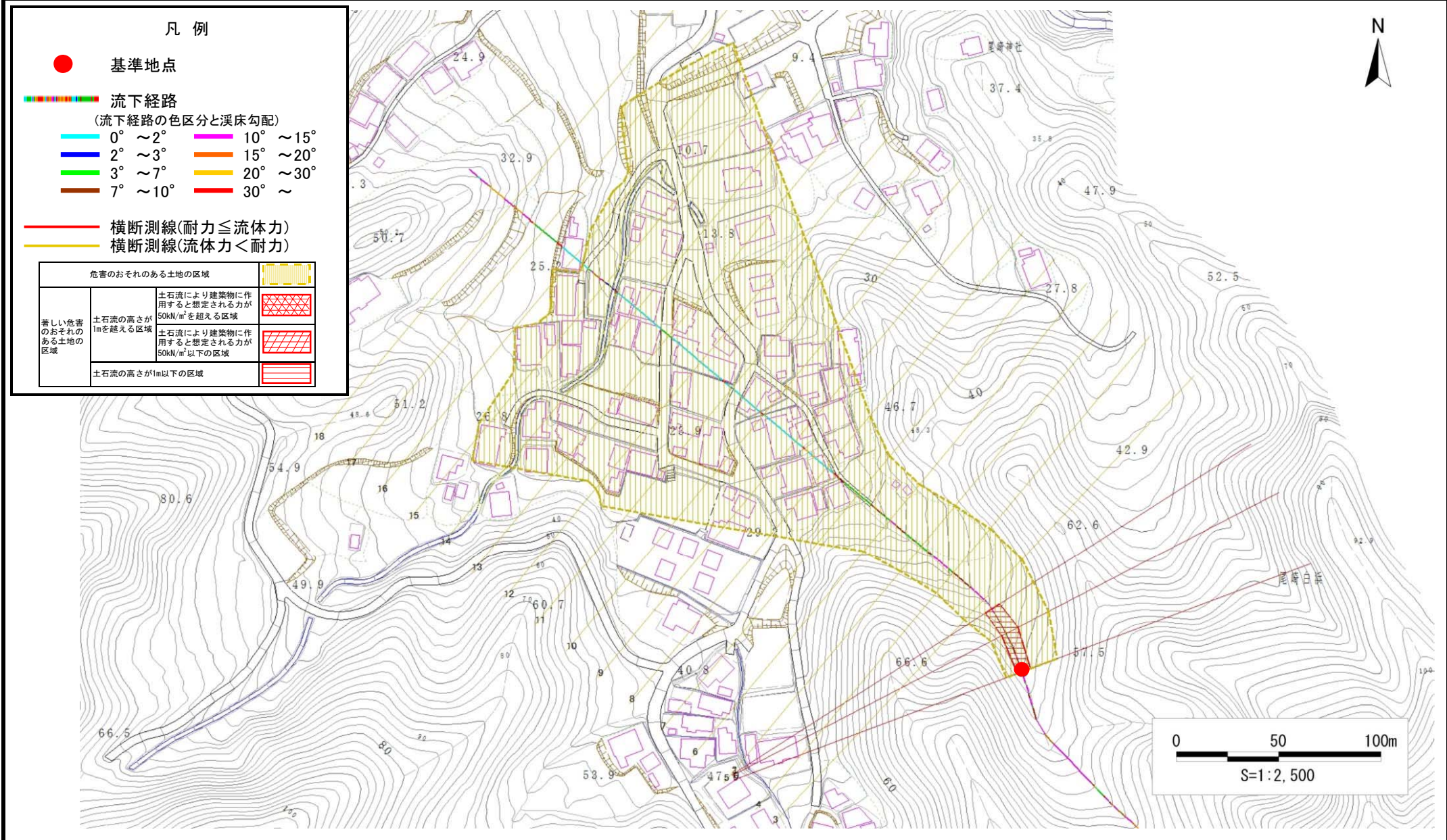
概況図(S=1:25,000)

# 土石流区域調書

様式3-1 危害のおそれのある土地、著しい危害のおそれのある土地の設定図

調査年度 平成28年度

溪流の位置 溪流番号 A150017 溪流名 尾崎白浜の沢(7) 所在地 釜石市平田第8地割



# 土石流区域調査

様式3-2 建築物に作用すると想定される衝撃に関する事項

調査年度	平成28年度
------	--------

溪流の位置	溪流番号	A150017	溪流名	尾崎白浜の沢(7)	所在地	釜石市平田第8地割	
横断測線番号	土石流の高さh(m)	土石流の流体力Fd(kN/m <sup>2</sup> )	建築物の耐力P2(kN/m <sup>2</sup> )	横断測線番号	土石流の高さh(m)	土石流の流体力Fd(kN/m <sup>2</sup> )	建築物の耐力P2(kN/m <sup>2</sup> )
No.0	0.60	20.52	11.61				
No.1	0.49	14.76	13.97				
No.2	0.49	14.08	13.93				
No.3	0.48	13.41	14.30				
No.4	0.48	13.07	14.28				
No.5	0.45	11.49	15.12				
No.6	0.35	7.51	19.01				
No.7	0.33	6.40	19.73				
No.8	0.33	6.40	19.74				
No.9	0.33	5.90	20.04				
No.10	0.32	4.82	20.61				
No.11	0.32	4.78	20.62				
No.12	0.32	4.66	20.67				
No.13	0.32	4.00	20.85				
No.14	0.32	3.42	20.84				
No.15	0.32	3.37	20.83				
No.16	0.33	2.35	20.10				
No.17	0.37	1.41	17.84				
No.18	0.00	0.00	0.00				