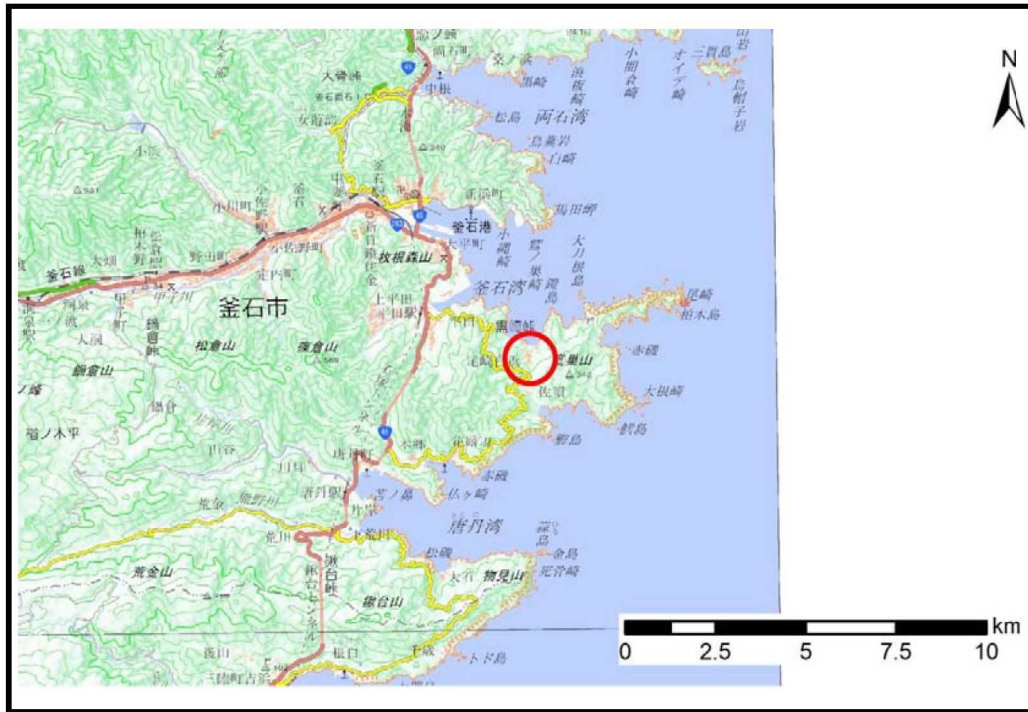


土砂災害防止に関する基礎調査(土石流)

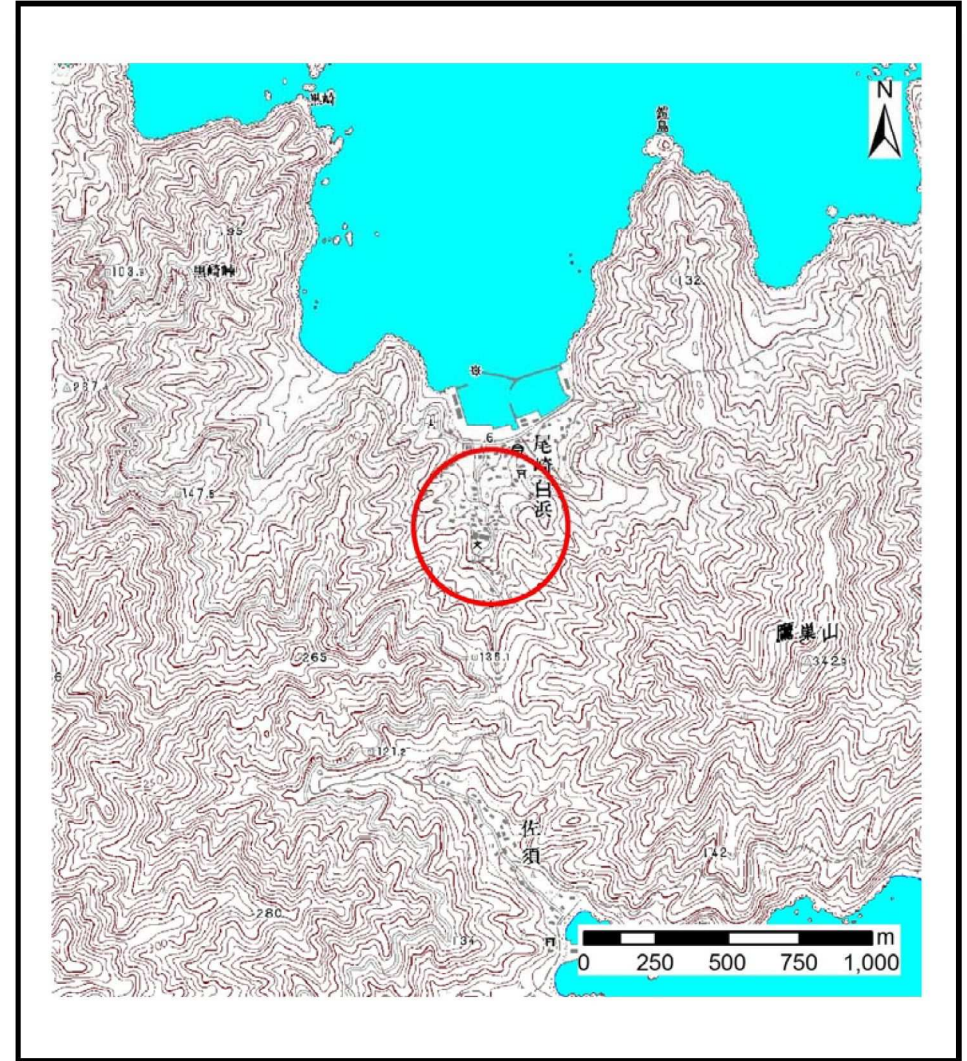
表紙 位置,位置図

自然現象の種類	土石流
溪流番号	A150015-2
水系名	-
河川名	-
溪流名	尾崎白浜の沢(5)
所在地	釜石市平田第7地割
調査機関	沿岸広域振興局 土木部



位置図(S=1:200,000)

国土地理院の数値地図200000(地図画像)『一関』及び数値地図25000(地図画像)『陸中平田』を掲載



概況図(S=1:25,000)

土石流区域調書

様式3-1 危害のおそれのある土地、著しい危害のおそれのある土地の設定図

調査年度

平成28年度

溪流の位置

溪流番号

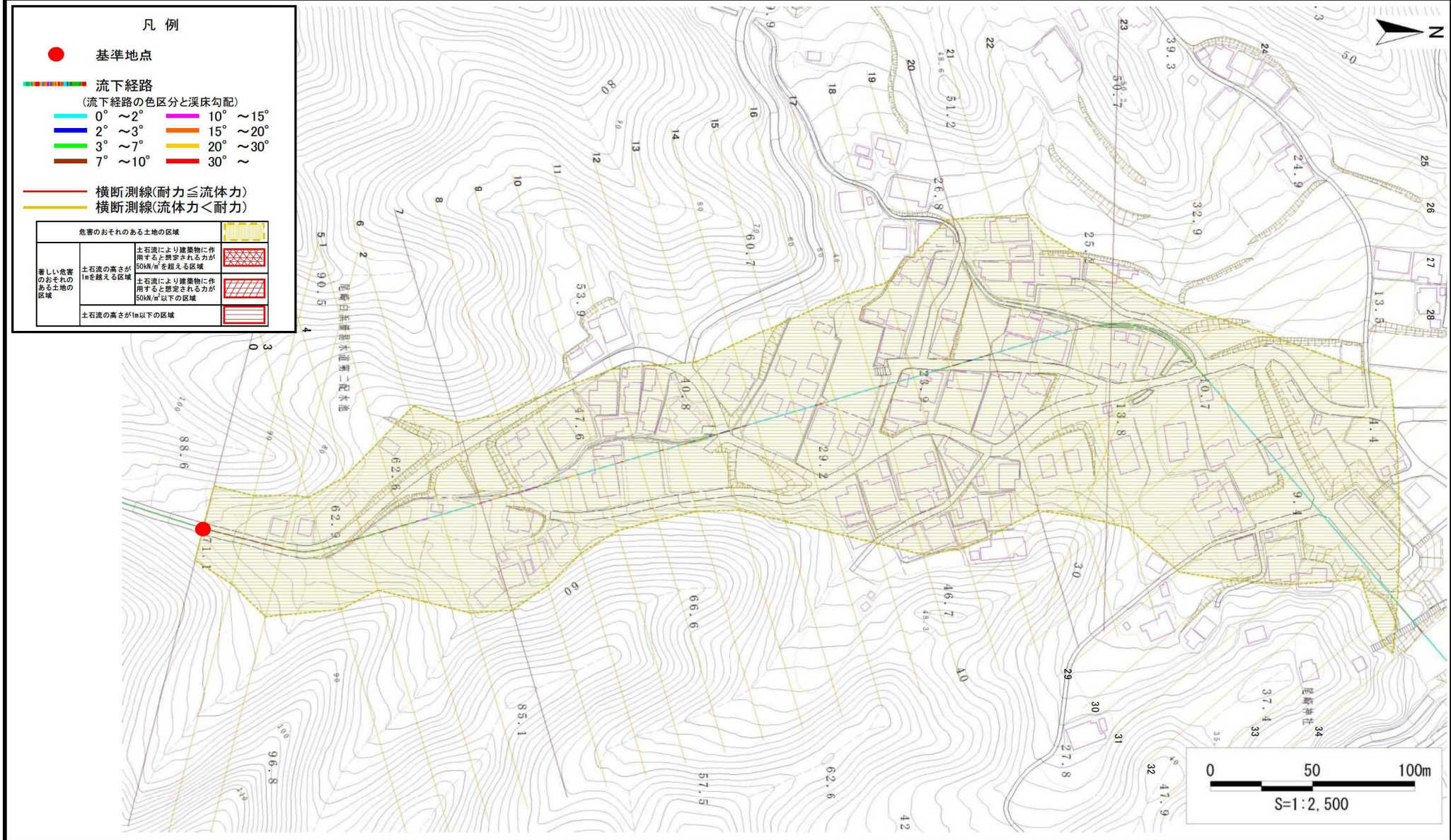
A150015-2

溪流名

尾崎白浜の沢(5)

所在地

釜石市平田第7地割



土石流区域調書

様式3-2 建築物に作用すると想定される衝撃に関する事項

調査年度 平成28年度

渓流の位置 渓流番号 A150015-2 渓流名 尾崎白浜の沢(5) 所在地 釜石市平田第7地割

横断測線番号	土石流の高さh(m)	土石流の流体力Fd(kN/m ²)	建築物の耐力P2(kN/m ²)	横断測線番号	土石流の高さh(m)	土石流の流体力Fd(kN/m ²)	建築物の耐力P2(kN/m ²)
No.0	0.59	12.18	11.91	No.27	0.50	5.89	13.65
No.1	0.51	6.04	13.46	No.28	0.55	4.01	12.66
No.2	0.51	6.01	13.46	No.29	0.57	3.38	12.21
No.3	0.51	6.14	13.59	No.30	0.62	2.54	11.32
No.4	0.49	6.44	13.88	No.31	0.62	2.51	11.29
No.5	0.49	6.55	13.99	No.32	0.63	2.47	11.23
No.6	0.49	6.53	13.97	No.33	1.17	0.60	6.77
No.7	0.94	15.50	8.00	No.34	0.71	1.63	10.11
No.8	0.47	6.98	14.39				
No.9	0.47	7.19	14.58				
No.10	0.47	7.19	14.58				
No.11	0.46	7.33	14.71				
No.12	0.46	7.45	14.82				
No.13	0.55	9.16	12.60				
No.14	0.47	7.25	14.63				
No.15	0.48	6.85	14.26				
No.16	0.47	7.11	14.50				
No.17	0.48	6.84	14.26				
No.18	0.48	6.91	14.32				
No.19	0.49	6.66	14.09				
No.20	1.00	18.06	7.63				
No.21	0.50	6.25	13.69				
No.22	0.52	5.42	13.35				
No.23	0.86	13.52	8.61				
No.24	0.49	6.13	13.89				
No.25	0.48	6.39	14.16				
No.26	0.52	5.57	13.31				