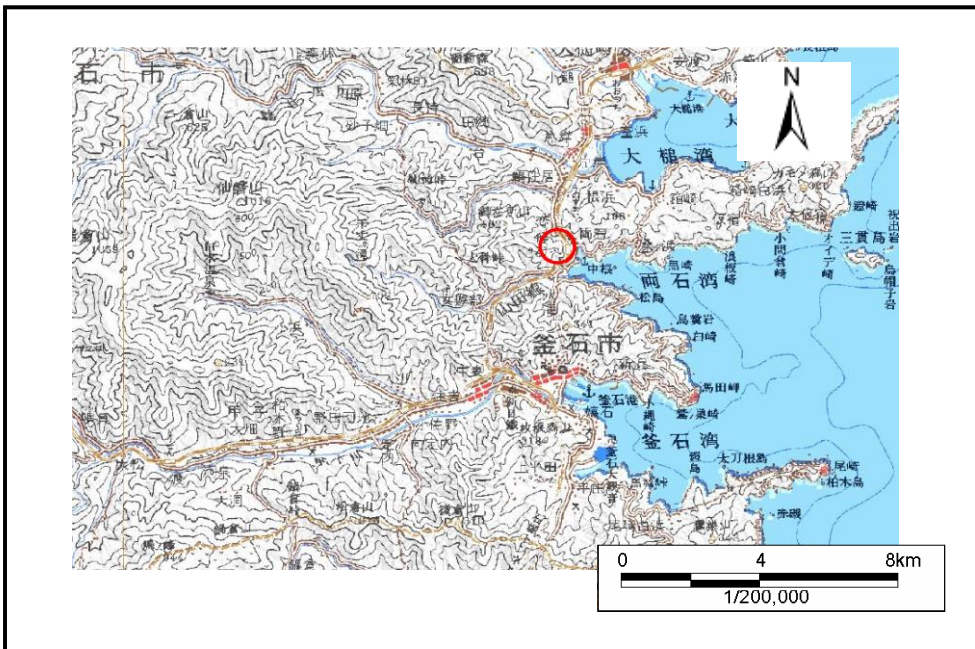


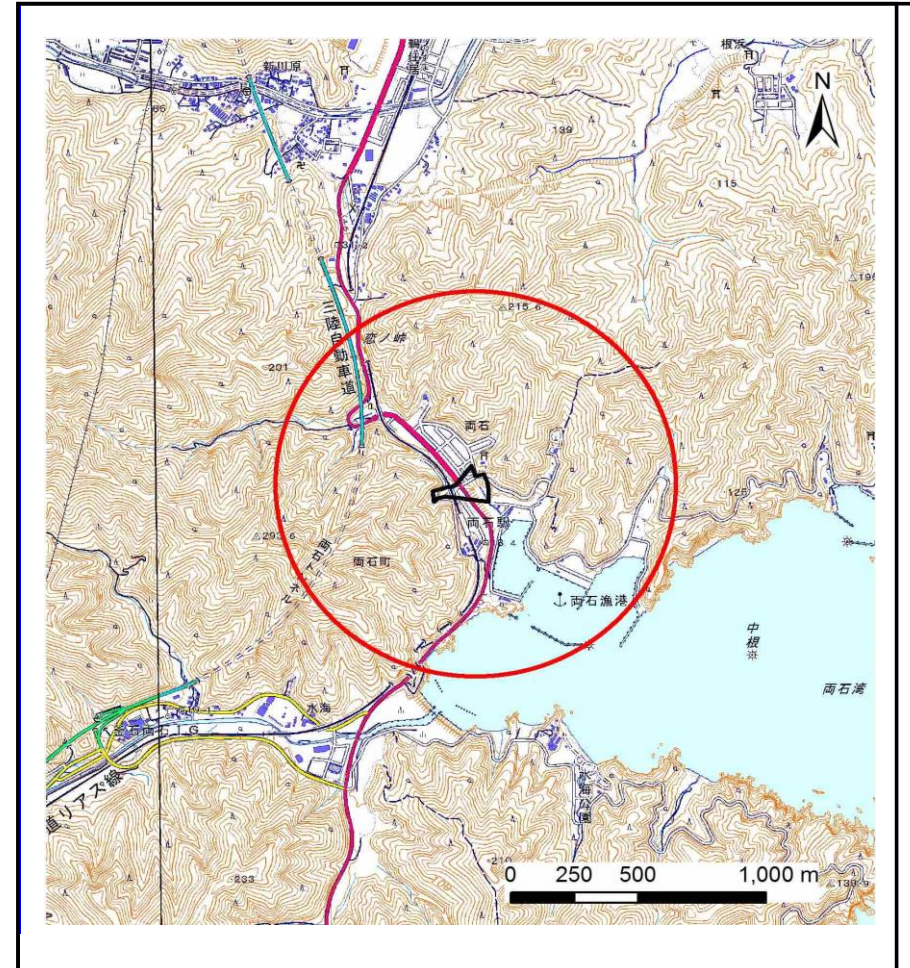
# 土砂災害防止に関する基礎調査(土石流)

表紙 位置位置図

自然現象の種類	土石流
溪流番号	A140023
水系名	
河川名	
溪流名	両石の沢(5)
所在地	釜石市両石町第3地割
調査機関	沿岸広域振興局土木部



位置図(S=1:200,000)



位置図(S=1:25,000)

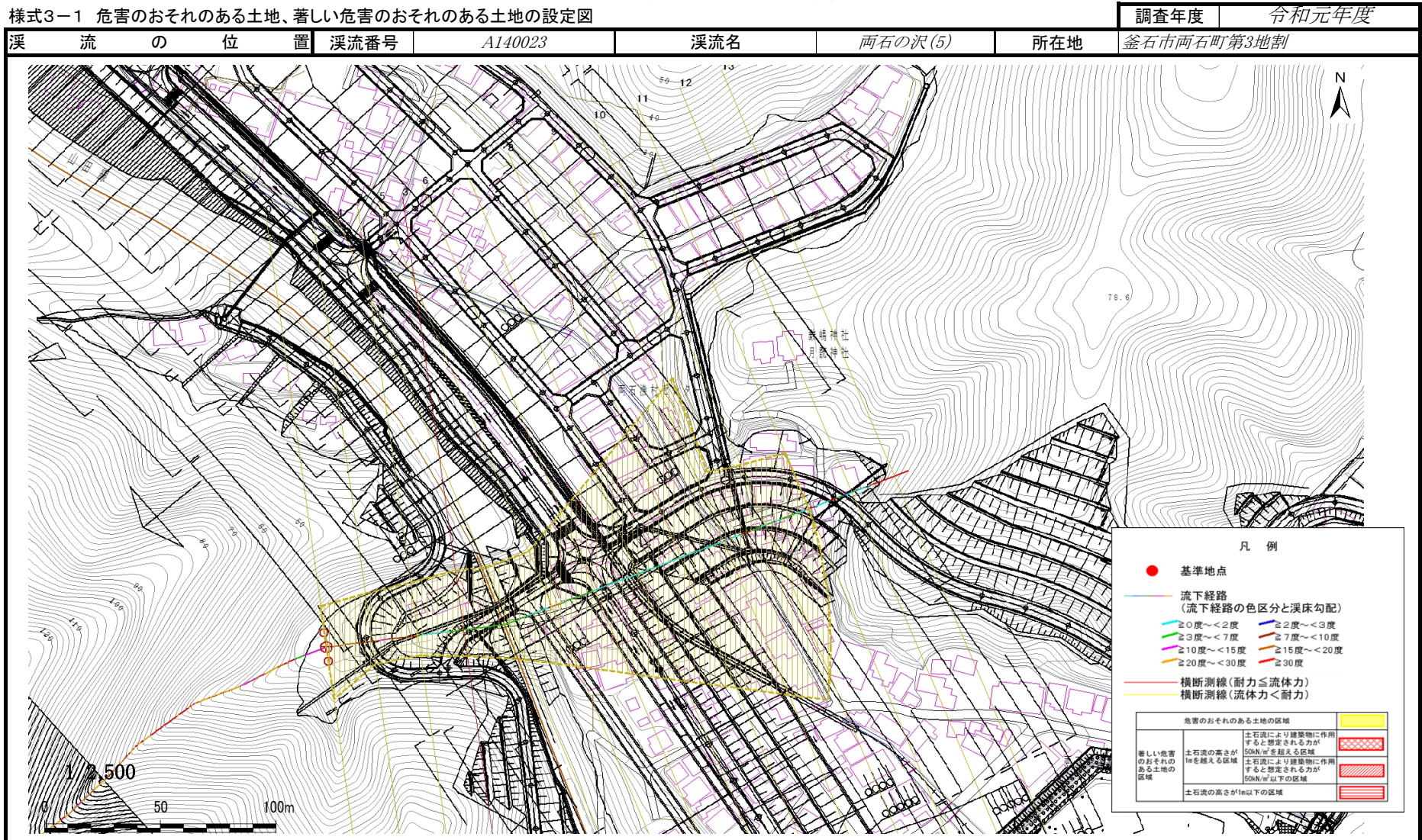
国土地理院の数値地図『盛岡、一関』及び数値地図25000『釜石、大槌、小佐野、平田』を掲載

岩手県



# 土石流区域調査

様式3-1 危害のおそれのある土地、著しい危害のおそれのある土地の設定図



# 土石流区域調査

様式3-2 建築物に作用すると想定される衝撃に関する事項

調査年度	#REF!
------	-------

渓流の位置	溪流番号	A140023	溪流名	両石の沢(5)	所在地	釜石市両石町第3地割
-------	------	---------	-----	---------	-----	------------

横断測線番号	土石流の高さh(m)	土石流の流体力Fd(kN/m <sup>2</sup> )	建築物の耐力P2(kN/m2)	横断測線番号	土石流の高さh(m)	土石流の流体力Fd(kN/m <sup>2</sup> )	建築物の耐力P2(kN/m2)
No.0	0.28	16.45	23.12				
No.1	0.29	15.83	22.71				
No.2	0.30	15.01	22.14				
No.3	0.45	23.95	14.93				
No.4	0.31	13.53	21.09				
No.5	0.32	12.49	20.31				
No.6	0.20	5.26	31.86				
No.7	0.14	2.18	45.00				
No.8	0.13	1.40	48.46				
No.9	0.13	1.00	48.71				
No.10	0.13	0.68	46.53				
No.11	0.23	0.59	28.29				
No.12	0.00	0.00	0.00				
No.13	0.00	0.00	0.00				