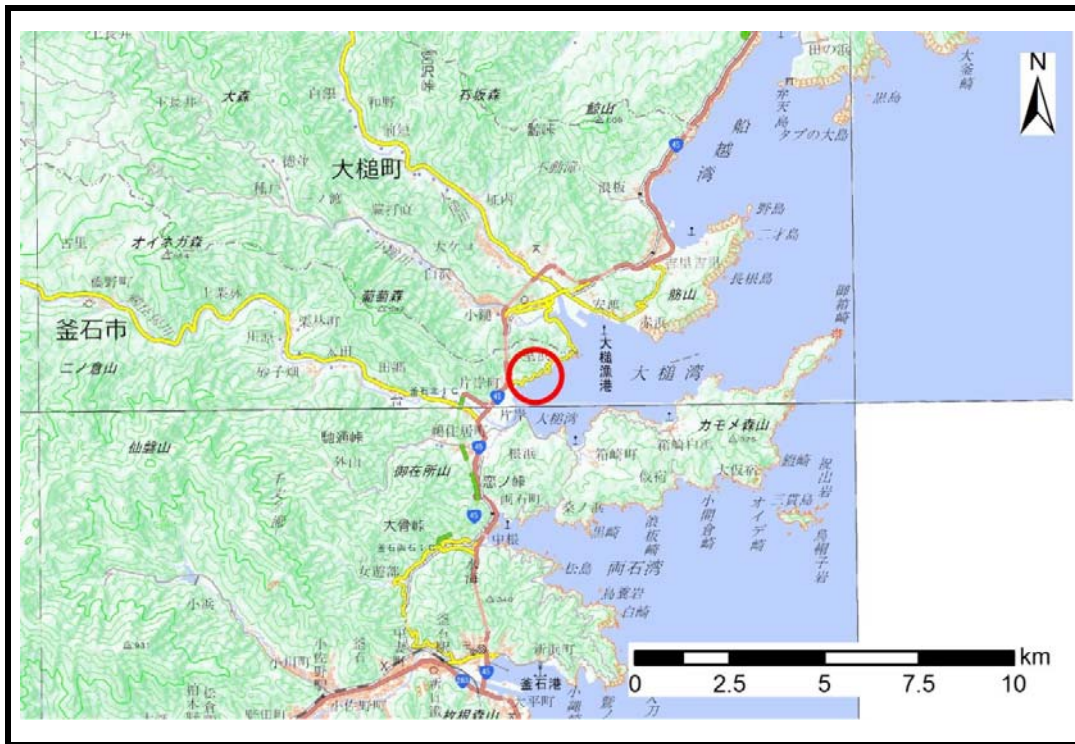


土砂災害防止に関する基礎調査(土石流)

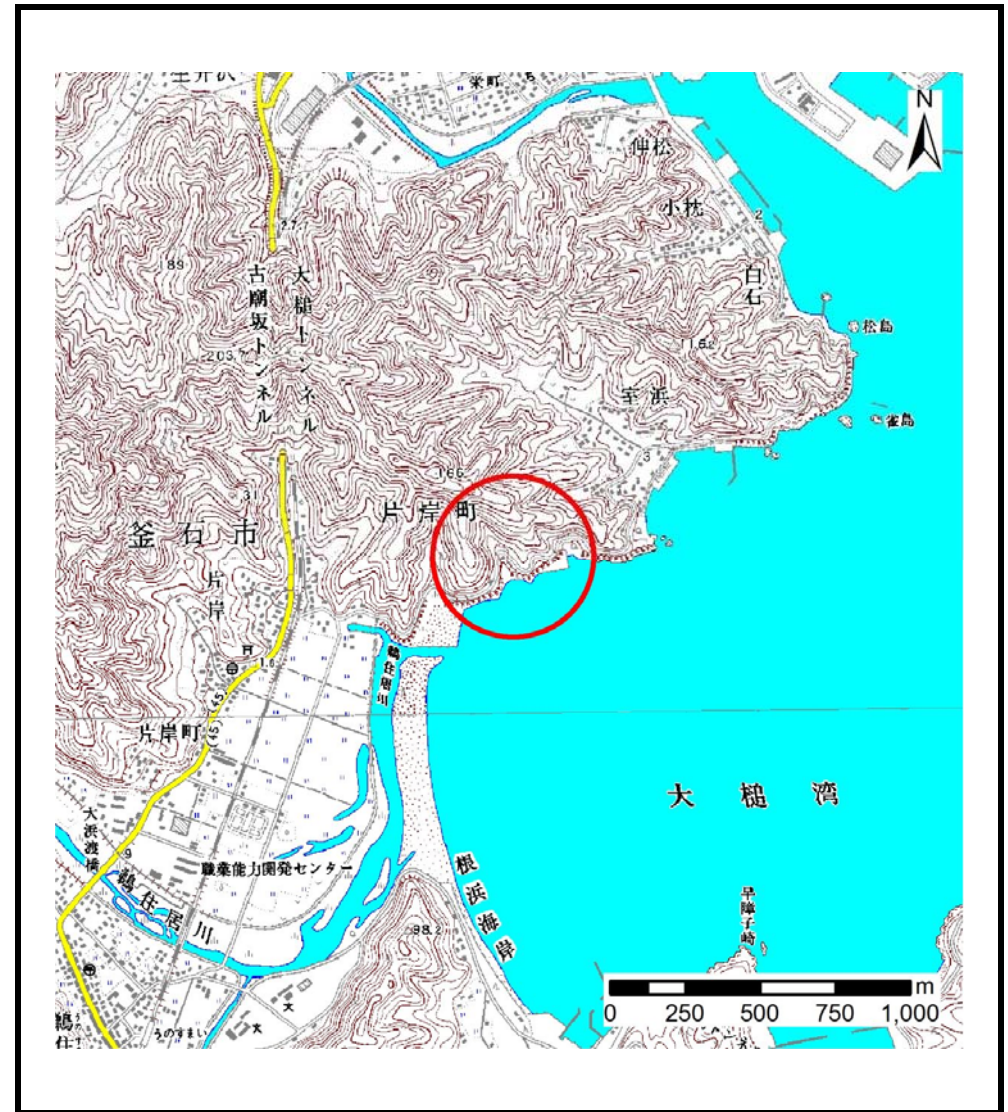
表紙 位置,位置図

| | |
|---------|-------------|
| 自然現象の種類 | 土石流 |
| 溪流番号 | A129302 |
| 水系名 | - |
| 河川名 | - |
| 溪流名 | 室浜南の沢 |
| 所在地 | 釜石市片岸町第10地割 |
| 調査機関 | 沿岸広域振興局 土木部 |



位置図(S=1:200,000)

国土地理院の数値地図200000(地図画像)『盛岡、一関』及び数値地図25000(地図画像)『大槌、釜石』を掲載



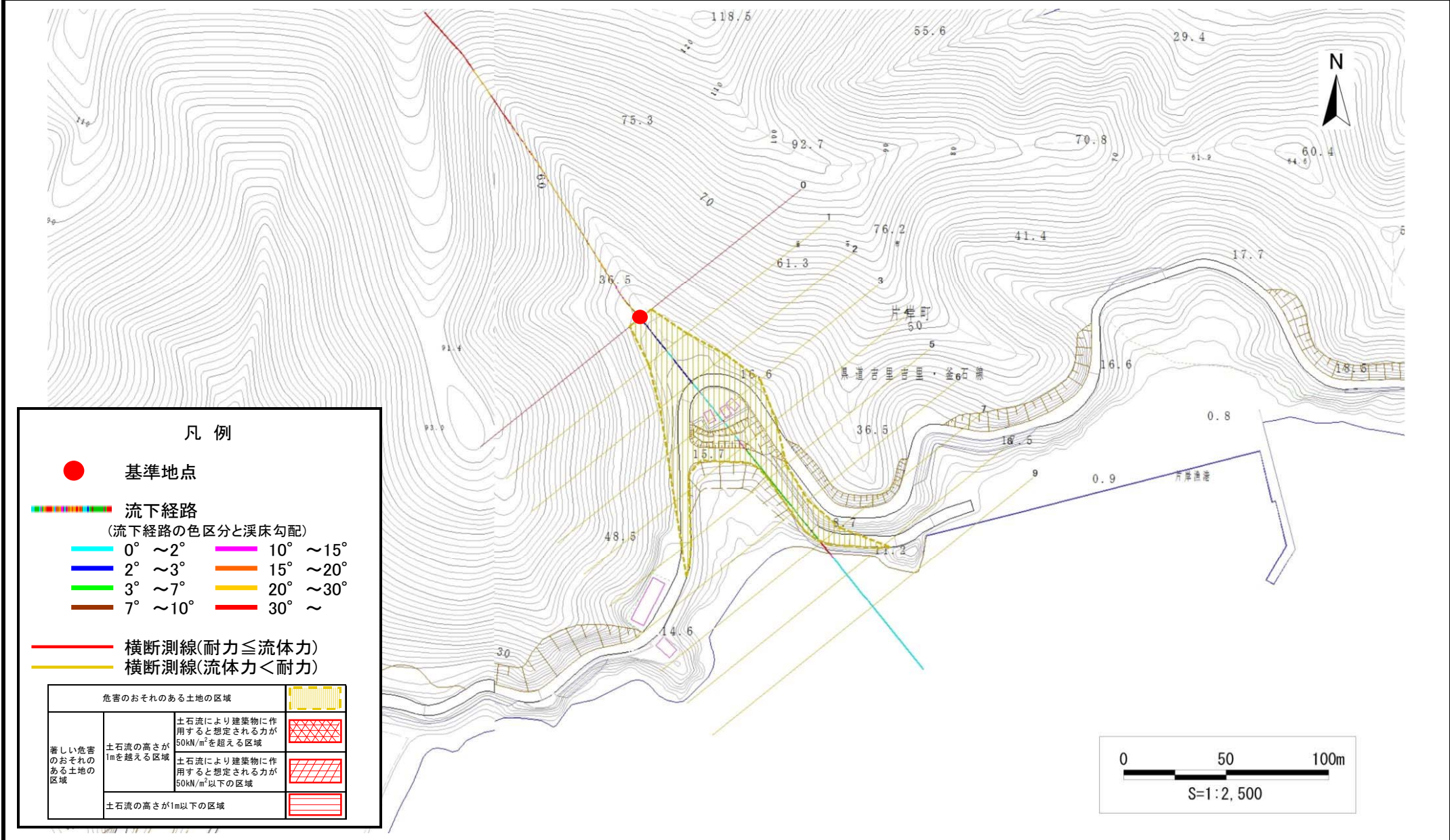
概況図(S=1:25,000)

土石流区域調書

様式3-1 危害のおそれのある土地、著しい危害のおそれのある土地の設定図

調査年度 平成28年度

溪流の位置 溪流番号 A129302 溪流名 室浜南の沢 所在地 釜石市片岸町第10地割



土石流区域調査書

様式3-2 建築物に作用すると想定される衝撃に関する事項

| | |
|------|--------|
| 調査年度 | 平成28年度 |
|------|--------|

| 溪流の位置 | 溪流番号 | A129302 | 溪流名 | 室浜南の沢 | 所在地 | 釜石市片岸町第10地割 | |
|--------|------------|-------------------------------|------------------------------|--------|------------|-------------------------------|------------------------------|
| 横断測線番号 | 土石流の高さh(m) | 土石流の流体力Fd(kN/m ²) | 建築物の耐力P2(kN/m ²) | 横断測線番号 | 土石流の高さh(m) | 土石流の流体力Fd(kN/m ²) | 建築物の耐力P2(kN/m ²) |
| No.0 | 0.54 | 41.83 | 12.86 | | | | |
| No.1 | 0.33 | 19.01 | 19.78 | | | | |
| No.2 | 0.30 | 14.43 | 21.73 | | | | |
| No.3 | 0.32 | 13.04 | 20.73 | | | | |
| No.4 | 0.29 | 9.82 | 22.46 | | | | |
| No.5 | 0.16 | 3.21 | 39.75 | | | | |
| No.6 | 0.13 | 1.93 | 46.26 | | | | |
| No.7 | 0.13 | 1.51 | 48.10 | | | | |
| No.8 | 0.13 | 1.53 | 48.36 | | | | |
| No.9 | 0.13 | 1.06 | 48.81 | | | | |
| | | | | | | | |
| | | | | | | | |
| | | | | | | | |
| | | | | | | | |
| | | | | | | | |
| | | | | | | | |
| | | | | | | | |
| | | | | | | | |
| | | | | | | | |
| | | | | | | | |
| | | | | | | | |
| | | | | | | | |
| | | | | | | | |
| | | | | | | | |