土砂災害防止に関する基礎調査(急傾斜地の崩壊)

表紙　概況、位置図

自然現象の種類	急傾斜地の崩壊
箇所番号	020E1002
箇所名	舘ノ下-4
所在地	二戸郡一戸町鳥越字舘ノ下
調査機関	県北広域振興局土木部二戸土木センター

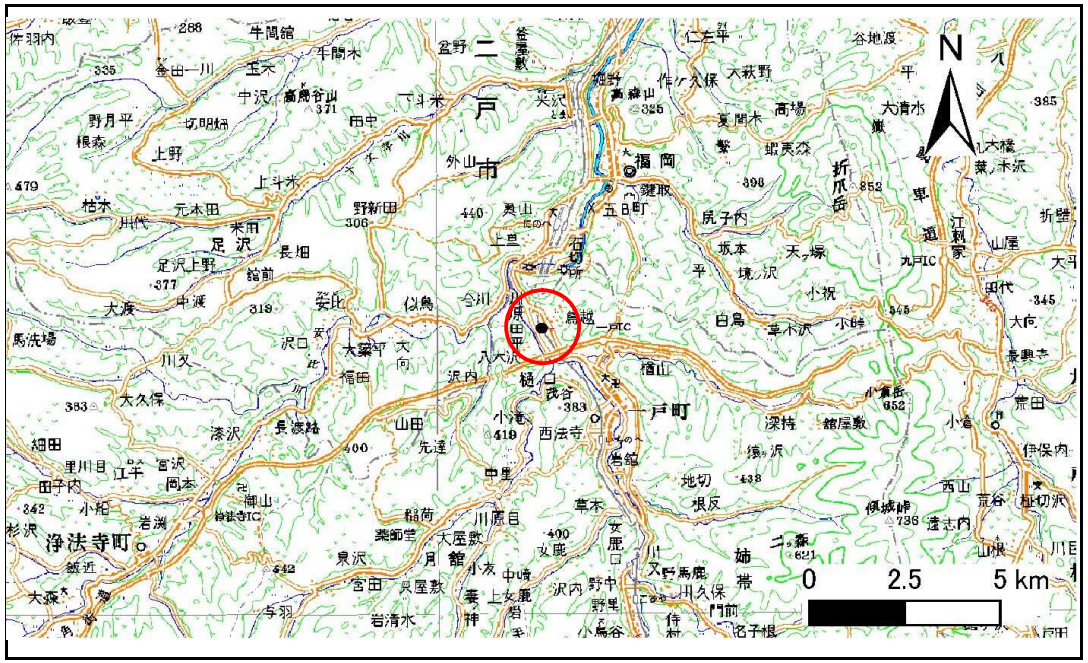

位置図(S=1:200,000)

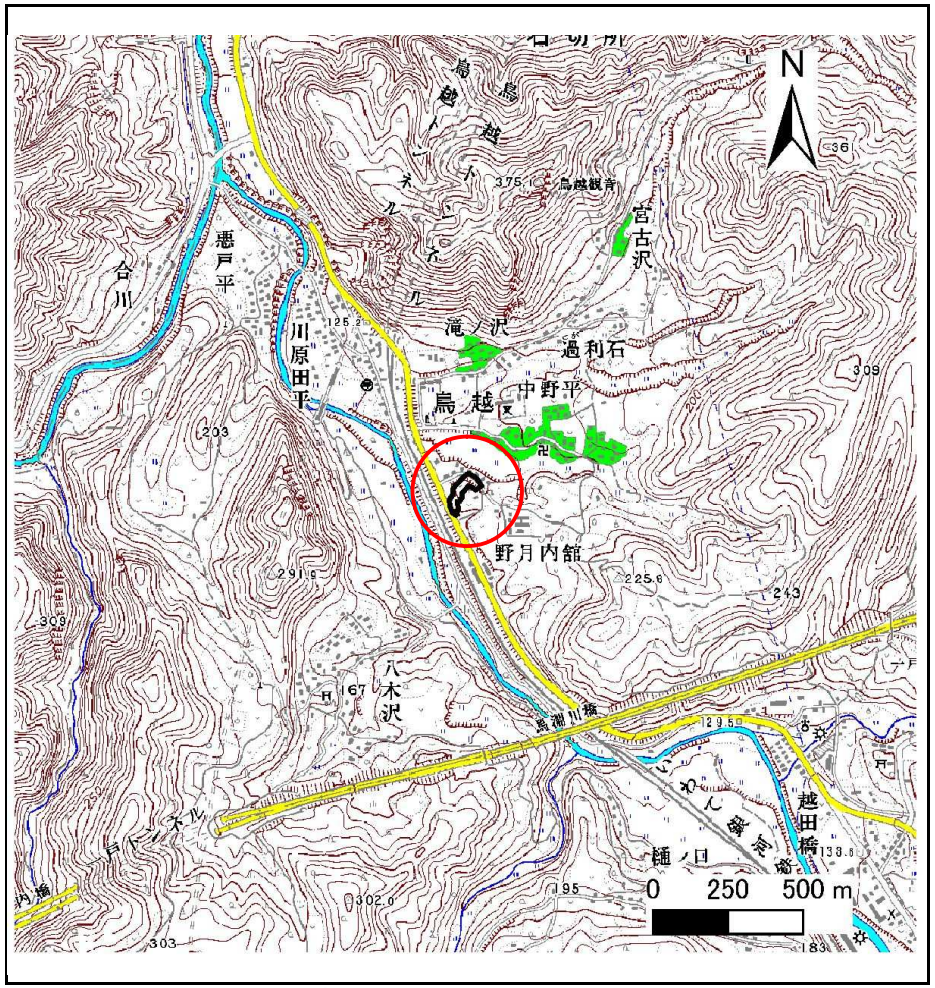

概況図(S=1:25,000)

急傾斜地の崩壊区域調書

様式3－1　危害のおそれのある土地、著しい危害のおそれのある土地の設定図

調査年度	平成24年度

急傾斜地の位置	箇所番号	020E1002	箇所名	舘ノ下-4	所在地	二戸郡一戸町鳥越字舘ノ下

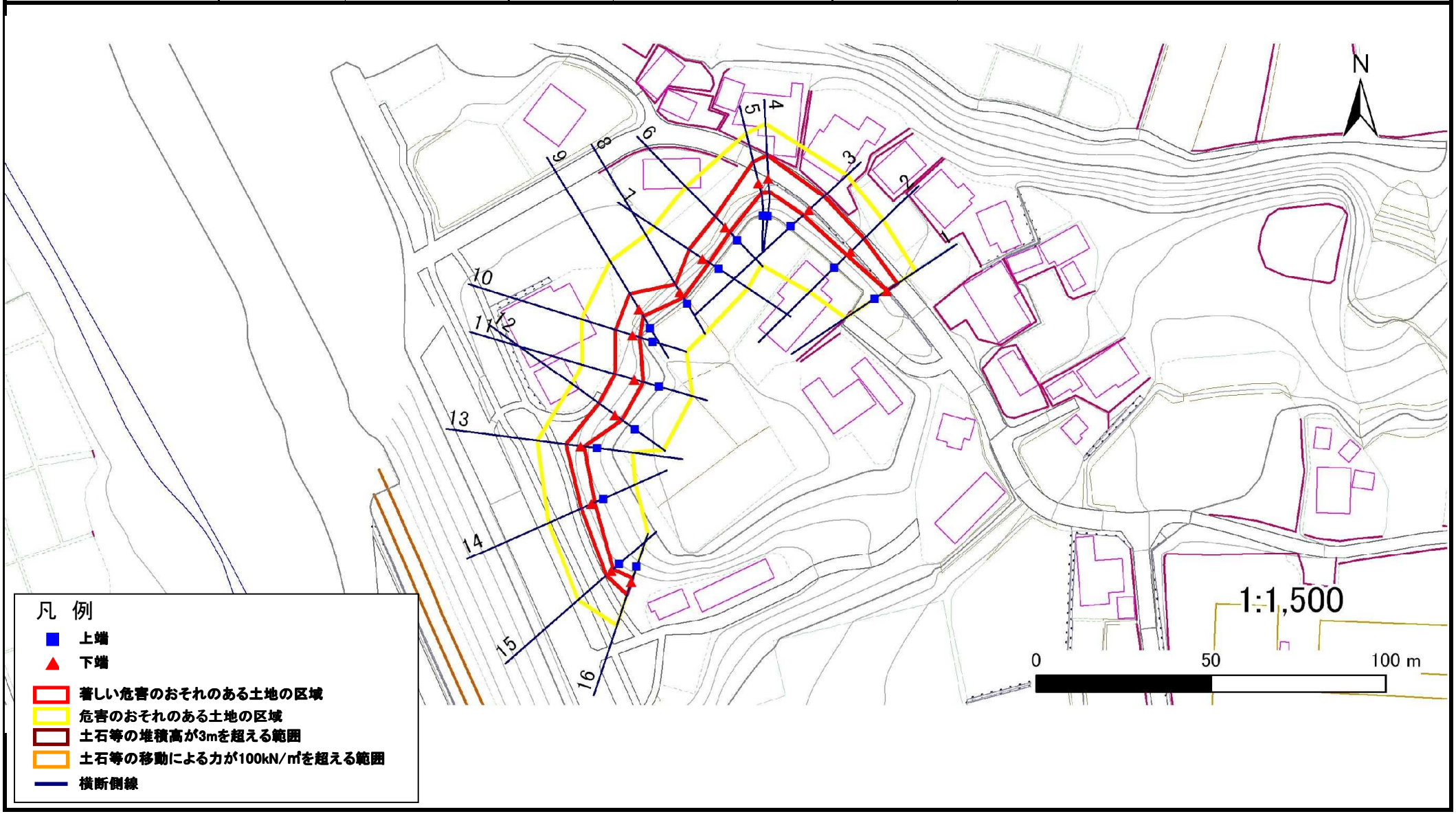

岩手県

急傾斜地の崩壊区域調書

様式3－1　危害のおそれのある土地、著しい危害のおそれのある土地の設定図

調査年度	平成24年度

急傾斜地の位置	箇所番号	020E1002	箇所名	舘ノ下-4	所在地	二戸郡一戸町鳥越字舘ノ下

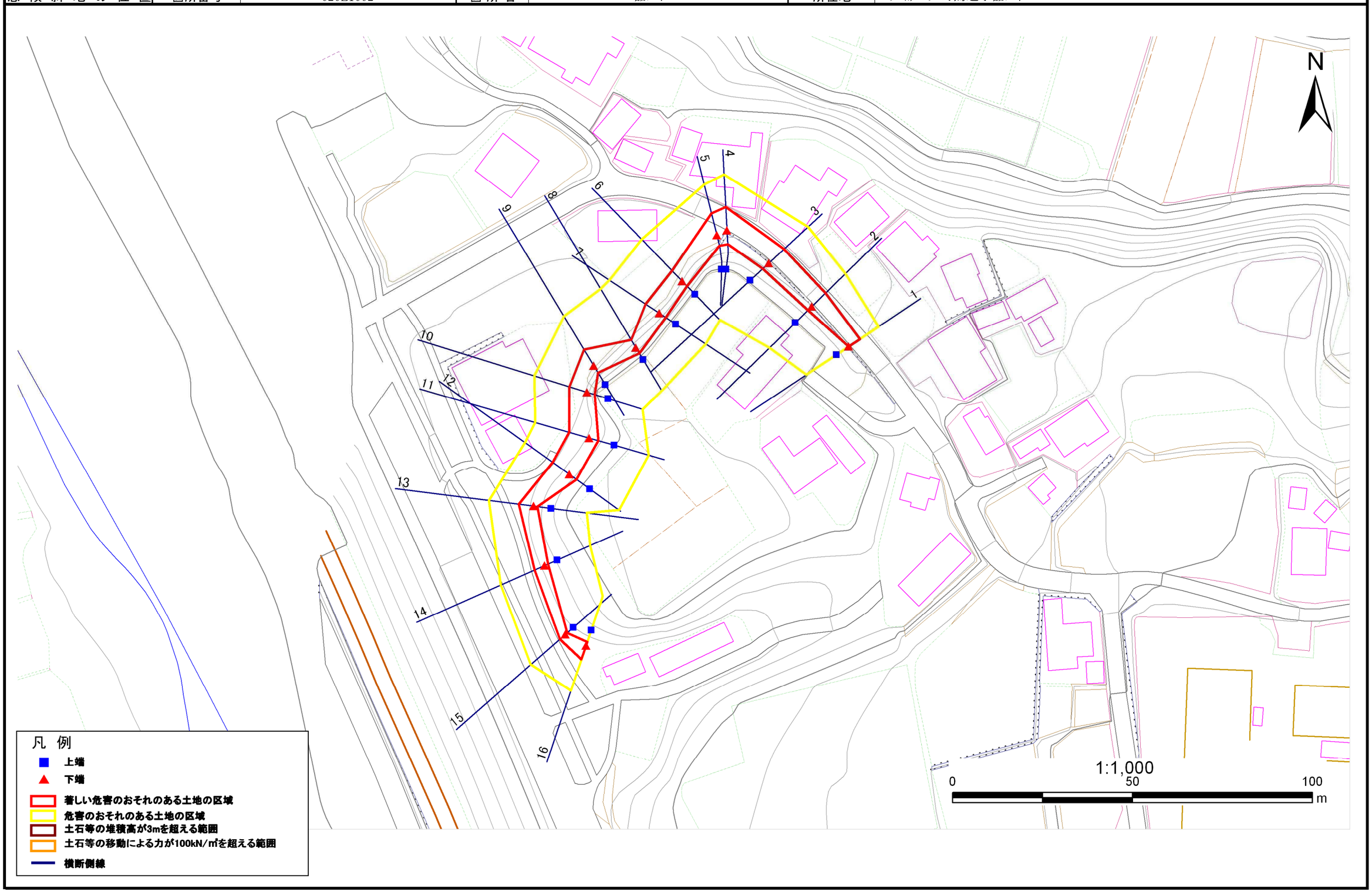

岩手県

急傾斜地の崩壊区域調書

様式３－２　建築物に作用すると想定される衝撃に関する事項(1/2)

調査年度	平成24年度

急傾斜地の位置	箇所番号	020E1002	箇所名	舘ノ下-4	所在地	二戸郡一戸町鳥越字舘ノ下

横断測線番号	急傾斜地の下端に隣接する土地								急傾斜地内							
	土石等の移動の高さと力の大きさ				土石等の堆積高さと力の大きさ				土石等の移動の高さと力の大きさ				土石等の堆積高さと力の大きさ			
	区　分	高さ(m)	下端からの距離(m)	力の大きさ(kN/㎡)	区　分	下端からの水平距離(m)	高さ(m)	力の大きさ(kN/㎡)	区　分	高さ(m)	上端からの比高(m)	力の大きさ(kN/㎡)	区　分	上端からの比高(m)	高さ(m)	力の大きさ(kN/㎡)
1	100kN/㎡を超える	-	- ～ -	-	3mを超える	- ～ -	-	-	100kN/㎡を超える	-	- ～ -	-	3mを超える	- ～ -	-	-
	それ以外	1.00	0.00 ～ 3.74	47.07	それ以外	0.00 ～ 3.74	2.14	10.83	それ以外	1.00	5.00 ～ 5.00	47.07	それ以外	5.00 ～ 5.00	2.14	10.83
2	100kN/㎡を超える	-	- ～ -	-	3mを超える	- ～ -	-	-	100kN/㎡を超える	-	- ～ -	-	3mを超える	- ～ -	-	-
	それ以外	1.00	0.00 ～ 5.31	66.21	それ以外	0.00 ～ 5.31	1.99	10.04	それ以外	1.00	5.00 ～ 6.50	66.21	それ以外	5.00 ～ 6.50	1.99	10.04
3	100kN/㎡を超える	-	- ～ -	-	3mを超える	- ～ -	-	-	100kN/㎡を超える	-	- ～ -	-	3mを超える	- ～ -	-	-
	それ以外	1.00	0.00 ～ 5.71	71.33	それ以外	0.00 ～ 5.71	2.02	10.21	それ以外	1.00	5.00 ～ 7.40	71.33	それ以外	5.00 ～ 7.40	2.02	10.21
4	100kN/㎡を超える	-	- ～ -	-	3mを超える	- ～ -	-	-	100kN/㎡を超える	-	- ～ -	-	3mを超える	- ～ -	-	-
	それ以外	1.00	0.00 ～ 6.53	82.32	それ以外	0.00 ～ 0.00	1.72	8.67	それ以外	1.00	5.00 ～ 7.80	82.32	それ以外	5.00 ～ 7.80	1.72	8.67
5	100kN/㎡を超える	-	- ～ -	-	3mを超える	- ～ -	-	-	100kN/㎡を超える	-	- ～ -	-	3mを超える	- ～ -	-	-
	それ以外	1.00	0.00 ～ 6.27	78.80	それ以外	0.00 ～ 0.00	1.76	8.89	それ以外	1.00	5.00 ～ 7.30	78.80	それ以外	5.00 ～ 7.30	1.76	8.89
6	100kN/㎡を超える	-	- ～ -	-	3mを超える	- ～ -	-	-	100kN/㎡を超える	-	- ～ -	-	3mを超える	- ～ -	-	-
	それ以外	1.00	0.00 ～ 4.12	51.57	それ以外	0.00 ～ 4.12	2.41	12.17	それ以外	1.00	5.00 ～ 8.10	51.57	それ以外	5.00 ～ 8.10	2.41	12.17
7	100kN/㎡を超える	-	- ～ -	-	3mを超える	- ～ -	-	-	100kN/㎡を超える	-	- ～ -	-	3mを超える	- ～ -	-	-
	それ以外	1.00	0.00 ～ 4.57	57.03	それ以外	0.00 ～ 4.57	2.34	11.82	それ以外	1.00	5.00 ～ 8.30	57.03	それ以外	5.00 ～ 8.30	2.34	11.82
8	100kN/㎡を超える	-	- ～ -	-	3mを超える	- ～ -	-	-	100kN/㎡を超える	-	- ～ -	-	3mを超える	- ～ -	-	-
	それ以外	1.00	0.00 ～ 2.51	33.19	それ以外	0.00 ～ 2.51	2.83	14.31	それ以外	1.00	5.00 ～ 9.50	33.19	それ以外	5.00 ～ 9.50	2.83	14.31
9	100kN/㎡を超える	-	- ～ -	-	3mを超える	- ～ -	-	-	100kN/㎡を超える	-	- ～ -	-	3mを超える	- ～ -	-	-
	それ以外	1.00	0.00 ～ 5.21	64.97	それ以外	0.00 ～ 5.21	2.19	11.09	それ以外	1.00	5.00 ～ 8.00	64.97	それ以外	5.00 ～ 8.00	2.19	11.09
10	100kN/㎡を超える	-	- ～ -	-	3mを超える	- ～ -	-	-	100kN/㎡を超える	-	- ～ -	-	3mを超える	- ～ -	-	-
	それ以外	1.00	0.00 ～ 5.16	64.28	それ以外	0.00 ～ 5.16	2.18	11.00	それ以外	1.00	5.00 ～ 7.70	64.28	それ以外	5.00 ～ 7.70	2.18	11.00
11	100kN/㎡を超える	-	- ～ -	-	3mを超える	- ～ -	-	-	100kN/㎡を超える	-	- ～ -	-	3mを超える	- ～ -	-	-
	それ以外	1.00	0.00 ～ 5.84	73.02	それ以外	0.00 ～ 5.84	2.04	10.32	それ以外	1.00	5.00 ～ 7.80	73.02	それ以外	5.00 ～ 7.80	2.04	10.32
12	100kN/㎡を超える	-	- ～ -	-	3mを超える	- ～ -	-	-	100kN/㎡を超える	-	- ～ -	-	3mを超える	- ～ -	-	-
	それ以外	1.00	0.00 ～ 5.72	71.51	それ以外	0.00 ～ 5.72	2.04	10.33	それ以外	1.00	5.00 ～ 7.60	71.51	それ以外	5.00 ～ 7.60	2.04	10.33
13	100kN/㎡を超える	-	- ～ -	-	3mを超える	- ～ -	-	-	100kN/㎡を超える	-	- ～ -	-	3mを超える	- ～ -	-	-
	それ以外	1.00	0.00 ～ 4.24	53.05	それ以外	0.00 ～ 4.24	2.21	11.18	それ以外	1.00	5.00 ～ 6.30	53.05	それ以外	5.00 ～ 6.30	2.21	11.18
14	100kN/㎡を超える	-	- ～ -	-	3mを超える	- ～ -	-	-	100kN/㎡を超える	-	- ～ -	-	3mを超える	- ～ -	-	-
	それ以外	1.00	0.00 ～ 3.12	39.93	それ以外	0.00 ～ 3.12	2.49	12.60	それ以外	1.00	5.00 ～ 6.70	39.93	それ以外	5.00 ～ 6.70	2.49	12.60
15	100kN/㎡を超える	-	- ～ -	-	3mを超える	- ～ -	-	-	100kN/㎡を超える	-	- ～ -	-	3mを超える	- ～ -	-	-
	それ以外	1.00	0.00 ～ 2.04	28.11	それ以外	0.00 ～ 2.04	2.73	13.79	それ以外	1.00	5.00 ～ 6.40	28.11	それ以外	5.00 ～ 6.40	2.73	13.79

急傾斜地の崩壊区域調書

様式３－２　建築物に作用すると想定される衝撃に関する事項(2/2)

調査年度	平成24年度

急傾斜地の位置	箇所番号	020E1002	箇所名	舘ノ下-4	所在地	二戸郡一戸町鳥越字舘ノ下

横断測線番号	急傾斜地の下端に隣接する土地								急傾斜地内							
	土石等の移動の高さと力の大きさ				土石等の堆積高さと力の大きさ				土石等の移動の高さと力の大きさ				土石等の堆積高さと力の大きさ			
	区　分	高さ(m)	下端からの距離(m)	力の大きさ(kN/㎡)	区　分	下端からの水平距離(m)	高さ(m)	力の大きさ(kN/㎡)	区　分	高さ(m)	上端からの比高(m)	力の大きさ(kN/㎡)	区　分	上端からの比高(m)	高さ(m)	力の大きさ(kN/㎡)
16	100kN/㎡を超える	-	- ～ -	-	3mを超える	- ～ -	-	-	100kN/㎡を超える	-	- ～ -	-	3mを超える	- ～ -	-	-
	それ以外	1.00	0.00 ～ 4.02	50.42	それ以外	0.00 ～ 4.02	2.29	11.58	それ以外	1.00	5.00 ～ 6.60	50.42	それ以外	5.00 ～ 6.60	2.29	11.58
	100kN/㎡を超える		～		3mを超える	～			100kN/㎡を超える		～		3mを超える	～		
	それ以外		～		それ以外	～			それ以外		～		それ以外	～		
	100kN/㎡を超える		～		3mを超える	～			100kN/㎡を超える		～		3mを超える	～		
	それ以外		～		それ以外	～			それ以外		～		それ以外	～		
	100kN/㎡を超える		～		3mを超える	～			100kN/㎡を超える		～		3mを超える	～		
	それ以外		～		それ以外	～			それ以外		～		それ以外	～		
	100kN/㎡を超える		～		3mを超える	～			100kN/㎡を超える		～		3mを超える	～		
	それ以外		～		それ以外	～			それ以外		～		それ以外	～		
	100kN/㎡を超える		～		3mを超える	～			100kN/㎡を超える		～		3mを超える	～		
	それ以外		～		それ以外	～			それ以外		～		それ以外	～		
	100kN/㎡を超える		～		3mを超える	～			100kN/㎡を超える		～		3mを超える	～		
	それ以外		～		それ以外	～			それ以外		～		それ以外	～		
	100kN/㎡を超える		～		3mを超える	～			100kN/㎡を超える		～		3mを超える	～		
	それ以外		～		それ以外	～			それ以外		～		それ以外	～		
	100kN/㎡を超える		～		3mを超える	～			100kN/㎡を超える		～		3mを超える	～		
	それ以外		～		それ以外	～			それ以外		～		それ以外	～		
	100kN/㎡を超える		～		3mを超える	～			100kN/㎡を超える		～		3mを超える	～		
	それ以外		～		それ以外	～			それ以外		～		それ以外	～		
	100kN/㎡を超える		～		3mを超える	～			100kN/㎡を超える		～		3mを超える	～		
	それ以外		～		それ以外	～			それ以外		～		それ以外	～		
	100kN/㎡を超える		～		3mを超える	～			100kN/㎡を超える		～		3mを超える	～		
	それ以外		～		それ以外	～			それ以外		～		それ以外	～		
	100kN/㎡を超える		～		3mを超える	～			100kN/㎡を超える		～		3mを超える	～		
	それ以外		～		それ以外	～			それ以外		～		それ以外	～		

岩手県