土砂災害防止に関する基礎調査(急傾斜地の崩壊)

表紙　概況、位置図

自然現象の種類	急傾斜地の崩壊
箇所番号	020B1067
箇所名	侍村
所在地	二戸郡一戸町姉帯字侍村
調査機関	県北広域振興局土木部二戸土木センター

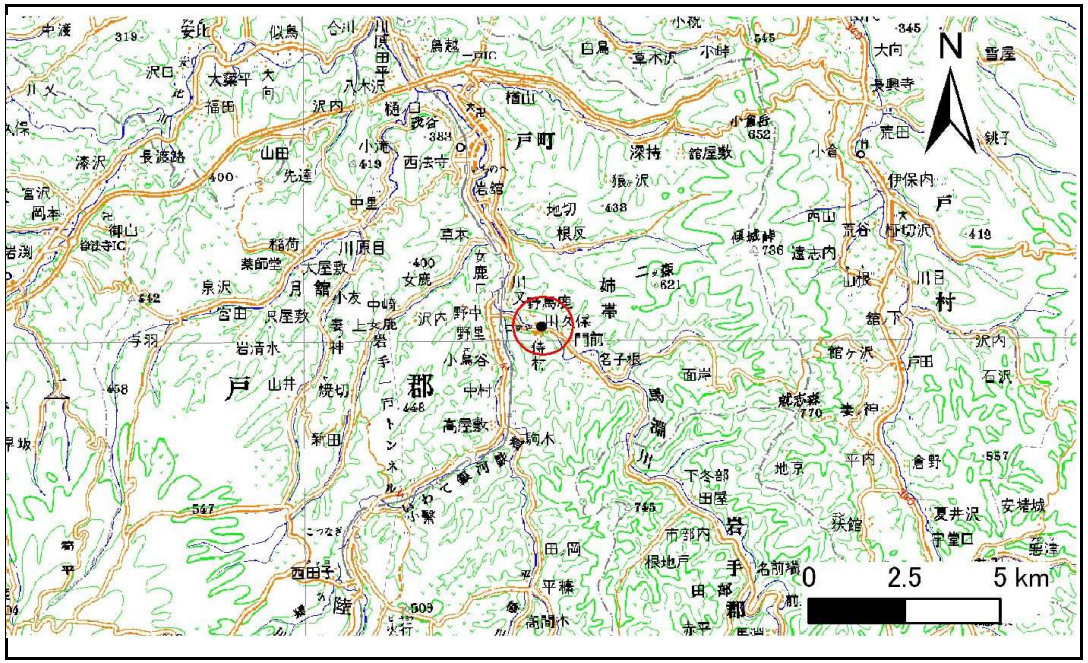

位置図(S=1:200,000)

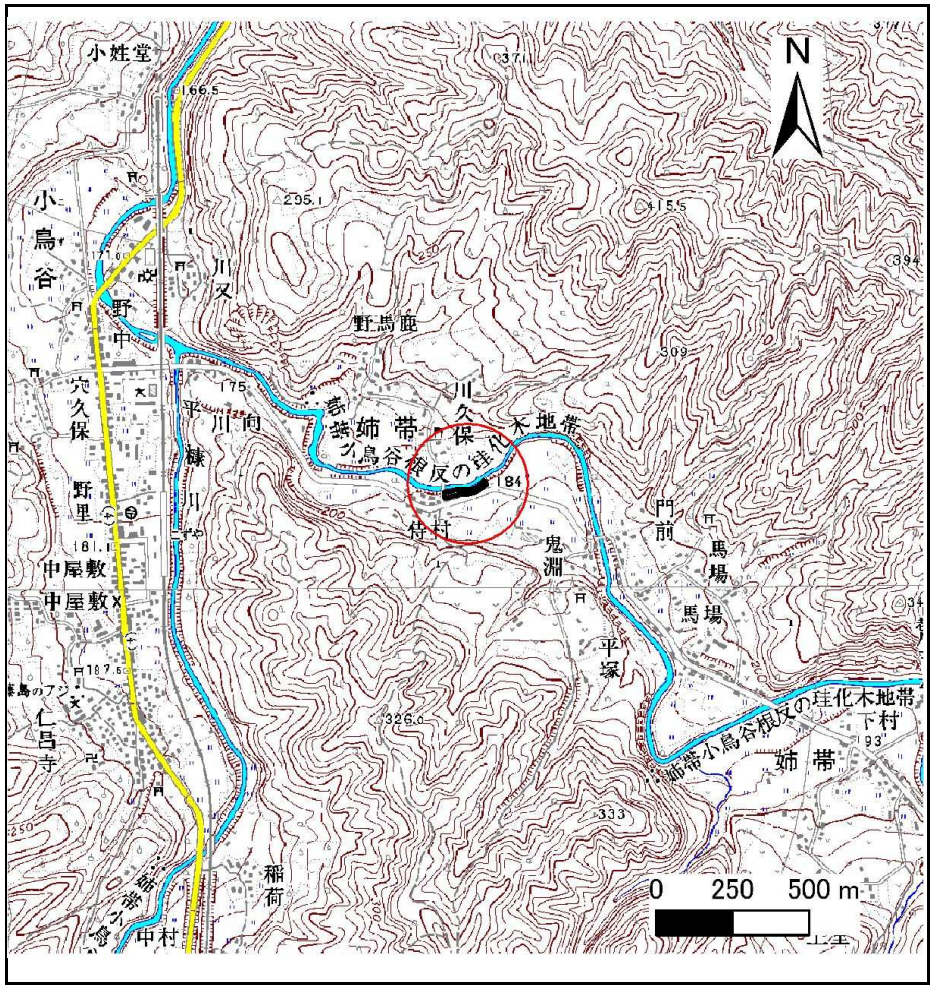

概況図(S=1:25,000)

急傾斜地の崩壊区域調書

様式3－1　危害のおそれのある土地、著しい危害のおそれのある土地の設定図

調査年度	平成24年度

急傾斜地の位置	箇所番号	020B1067	箇所名	侍村	所在地	二戸郡一戸町姉帯字侍村

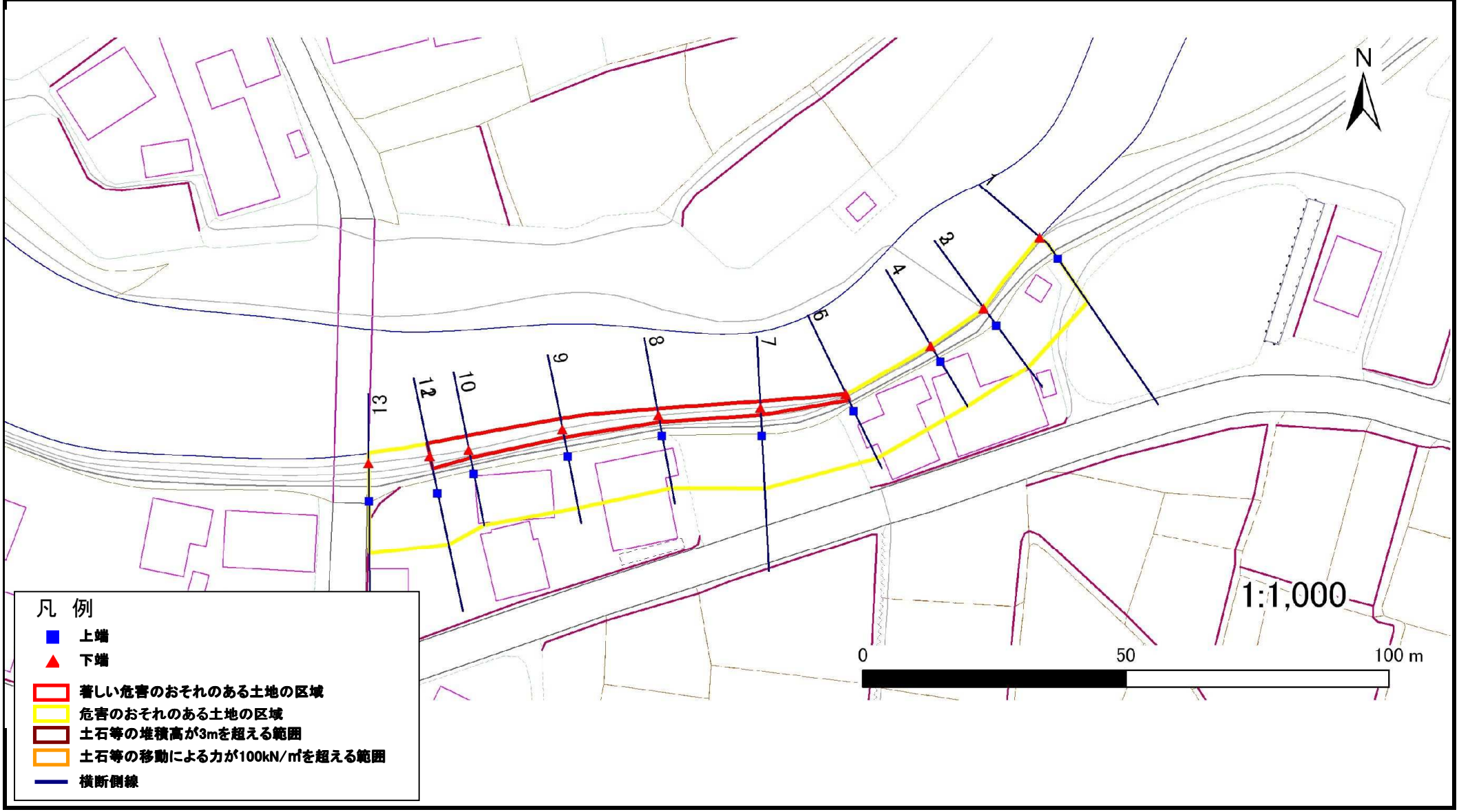

岩手県

急傾斜地の崩壊区域調書

様式3－1　危害のおそれのある土地、著しい危害のおそれのある土地の設定図

調査年度	平成24年度

急傾斜地の位置	箇所番号	020B1067	箇所名	侍村	所在地	二戸郡一戸町姉帯字侍村

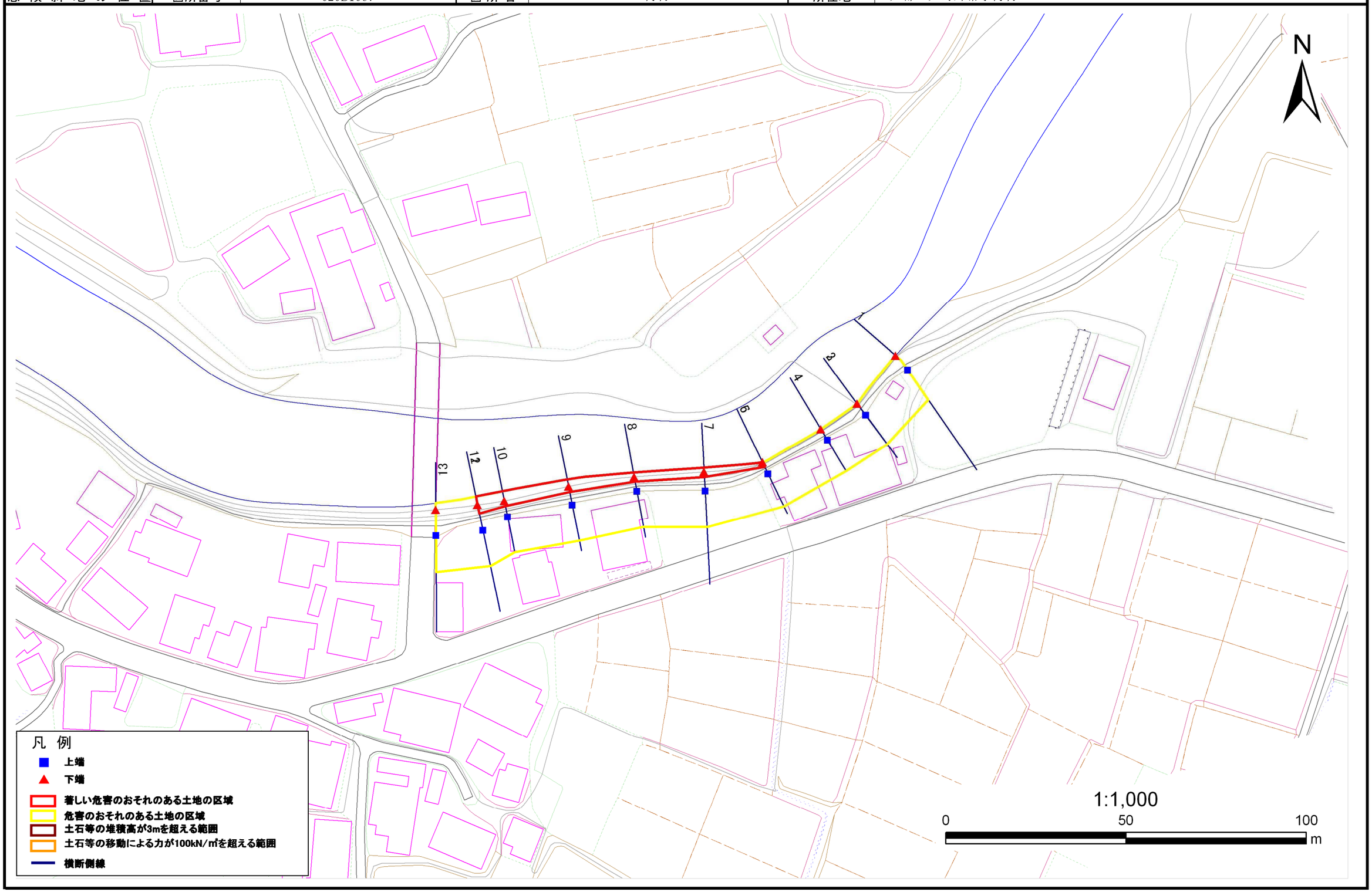

岩手県

急傾斜地の崩壊区域調書

様式３－２　建築物に作用すると想定される衝撃に関する事項(1/1)

調査年度	平成24年度

急傾斜地の位置	箇所番号	020B1067	箇所名	侍村	所在地	二戸郡一戸町姉帯字侍村

横断測線番号	急傾斜地の下端に隣接する土地								急傾斜地内							
	土石等の移動の高さと力の大きさ				土石等の堆積高さと力の大きさ				土石等の移動の高さと力の大きさ				土石等の堆積高さと力の大きさ			
	区　分	高さ(m)	下端からの距離(m)	力の大きさ(kN/㎡)	区　分	下端からの水平距離(m)	高さ(m)	力の大きさ(kN/㎡)	区　分	高さ(m)	上端からの比高(m)	力の大きさ(kN/㎡)	区　分	上端からの比高(m)	高さ(m)	力の大きさ(kN/㎡)
1	100kN/㎡を超える	-	- ～ -	-	3mを超える	- ～ -	-	-	100kN/㎡を超える	-	- ～ -	-	3mを超える	- ～ -	-	-
	それ以外	-	- ～ -	-	それ以外	- ～ -	-	-	それ以外	-	- ～ -	-	それ以外	- ～ -	-	-
2	100kN/㎡を超える	-	- ～ -	-	3mを超える	- ～ -	-	-	100kN/㎡を超える	-	- ～ -	-	3mを超える	- ～ -	-	-
	それ以外	-	- ～ -	-	それ以外	- ～ -	-	-	それ以外	-	- ～ -	-	それ以外	- ～ -	-	-
3	100kN/㎡を超える	-	- ～ -	-	3mを超える	- ～ -	-	-	100kN/㎡を超える	-	- ～ -	-	3mを超える	- ～ -	-	-
	それ以外	-	- ～ -	-	それ以外	- ～ -	-	-	それ以外	-	- ～ -	-	それ以外	- ～ -	-	-
4	100kN/㎡を超える	-	- ～ -	-	3mを超える	- ～ -	-	-	100kN/㎡を超える	-	- ～ -	-	3mを超える	- ～ -	-	-
	それ以外	-	- ～ -	-	それ以外	- ～ -	-	-	それ以外	-	- ～ -	-	それ以外	- ～ -	-	-
5	100kN/㎡を超える	-	- ～ -	-	3mを超える	- ～ -	-	-	100kN/㎡を超える	-	- ～ -	-	3mを超える	- ～ -	-	-
	それ以外	-	- ～ -	-	それ以外	- ～ -	-	-	それ以外	-	- ～ -	-	それ以外	- ～ -	-	-
6	100kN/㎡を超える	-	- ～ -	-	3mを超える	- ～ -	-	-	100kN/㎡を超える	-	- ～ -	-	3mを超える	- ～ -	-	-
	それ以外	1.00	0.00 ～ 2.44	32.44	それ以外	0.00 ～ 2.44	2.77	14.01	それ以外	1.00	5.00 ～ 8.27	32.44	それ以外	5.00 ～ 8.27	2.77	14.01
7	100kN/㎡を超える	-	- ～ -	-	3mを超える	- ～ -	-	-	100kN/㎡を超える	-	- ～ -	-	3mを超える	- ～ -	-	-
	それ以外	1.00	0.00 ～ 4.66	58.09	それ以外	0.00 ～ 4.66	2.18	11.03	それ以外	1.00	5.00 ～ 6.81	58.09	それ以外	5.00 ～ 6.81	2.18	11.03
8	100kN/㎡を超える	-	- ～ -	-	3mを超える	- ～ -	-	-	100kN/㎡を超える	-	- ～ -	-	3mを超える	- ～ -	-	-
	それ以外	1.00	0.00 ～ 3.21	41.02	それ以外	0.00 ～ 3.21	2.54	12.85	それ以外	1.00	5.00 ～ 7.50	41.02	それ以外	5.00 ～ 7.50	2.54	12.85
9	100kN/㎡を超える	-	- ～ -	-	3mを超える	- ～ -	-	-	100kN/㎡を超える	-	- ～ -	-	3mを超える	- ～ -	-	-
	それ以外	1.00	0.00 ～ 4.61	57.52	それ以外	0.00 ～ 4.61	2.23	11.29	それ以外	1.00	5.00 ～ 7.20	57.52	それ以外	5.00 ～ 7.20	2.23	11.29
10	100kN/㎡を超える	-	- ～ -	-	3mを超える	- ～ -	-	-	100kN/㎡を超える	-	- ～ -	-	3mを超える	- ～ -	-	-
	それ以外	1.00	0.00 ～ 3.79	47.70	それ以外	0.00 ～ 3.79	2.42	12.25	それ以外	1.00	5.00 ～ 7.50	47.70	それ以外	5.00 ～ 7.50	2.42	12.25
11	100kN/㎡を超える	-	- ～ -	-	3mを超える	- ～ -	-	-	100kN/㎡を超える	-	- ～ -	-	3mを超える	- ～ -	-	-
	それ以外	1.00	0.00 ～ 5.85	73.14	それ以外	0.00 ～ 5.85	2.00	10.10	それ以外	1.00	5.00 ～ 7.50	73.14	それ以外	5.00 ～ 7.50	2.00	10.10
12	100kN/㎡を超える	-	- ～ -	-	3mを超える	- ～ -	-	-	100kN/㎡を超える	-	- ～ -	-	3mを超える	- ～ -	-	-
	それ以外	-	- ～ -	-	それ以外	- ～ -	-	-	それ以外	-	- ～ -	-	それ以外	- ～ -	-	-
13	100kN/㎡を超える	-	- ～ -	-	3mを超える	- ～ -	-	-	100kN/㎡を超える	-	- ～ -	-	3mを超える	- ～ -	-	-
	それ以外	-	- ～ -	-	それ以外	- ～ -	-	-	それ以外	-	- ～ -	-	それ以外	- ～ -	-	-
	100kN/㎡を超える		～		3mを超える	～			100kN/㎡を超える		～		3mを超える	～		
	それ以外		～		それ以外	～			それ以外		～		それ以外	～		
	100kN/㎡を超える		～		3mを超える	～			100kN/㎡を超える		～		3mを超える	～		
	それ以外		～		それ以外	～			それ以外		～		それ以外	～		

岩手県