土砂災害防止に関する基礎調査(急傾斜地の崩壊)

表紙　概況、位置図

自然現象の種類	急傾斜地の崩壊
箇所番号	020B1059
箇所名	中里-1
所在地	二戸郡一戸町中里字中里
調査機関	県北広域振興局土木部二戸土木センター

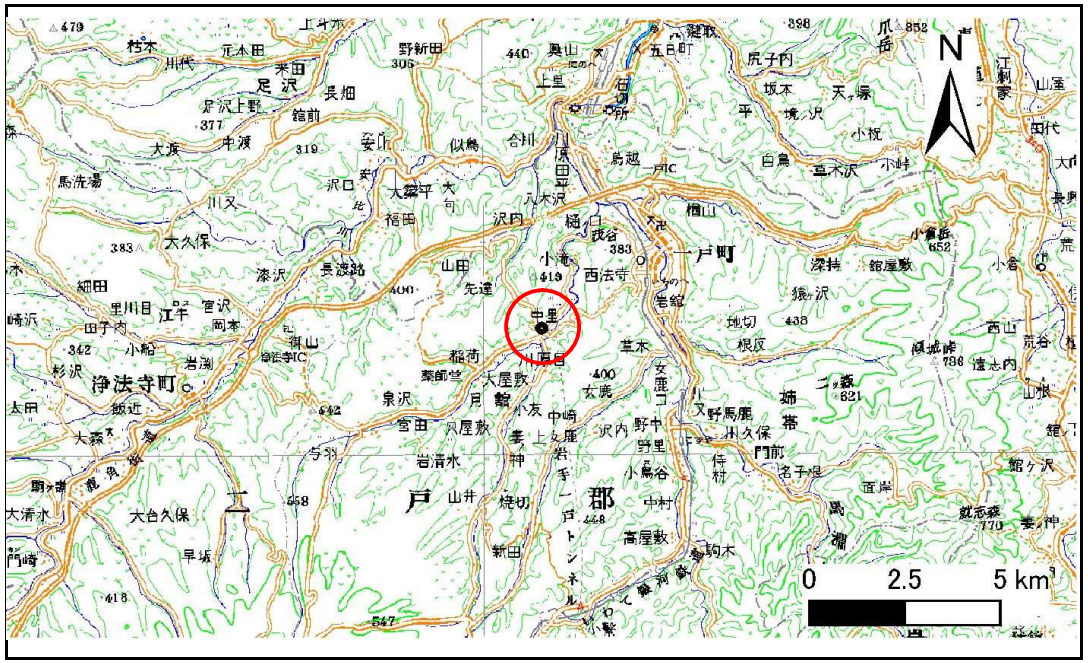

位置図(S=1:200,000)

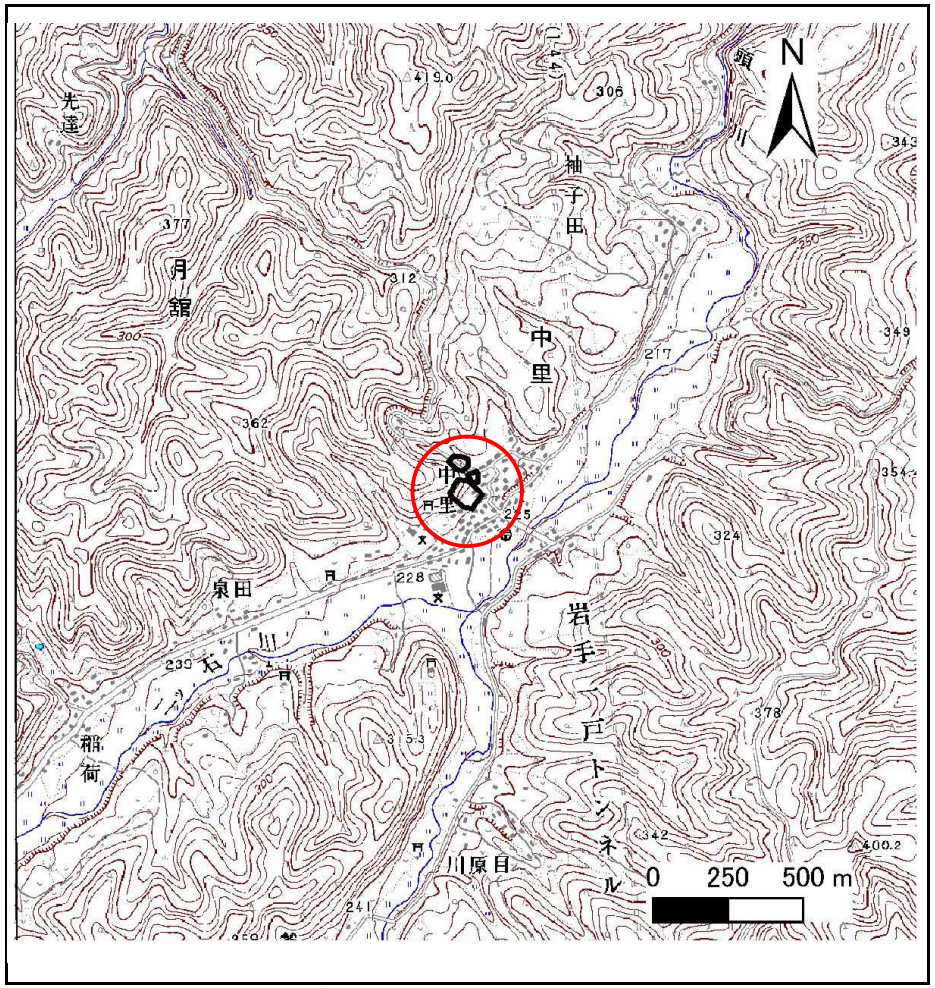

概況図(S=1:25,000)

急傾斜地の崩壊区域調書

様式３－１　危害のおそれのある土地、著しい危害のおそれのある土地の設定図

調査年度	平成24年度

急傾斜地の位置	箇所番号	020B1059	箇所名	中里-1	所在地	二戸郡一戸町中里字中里

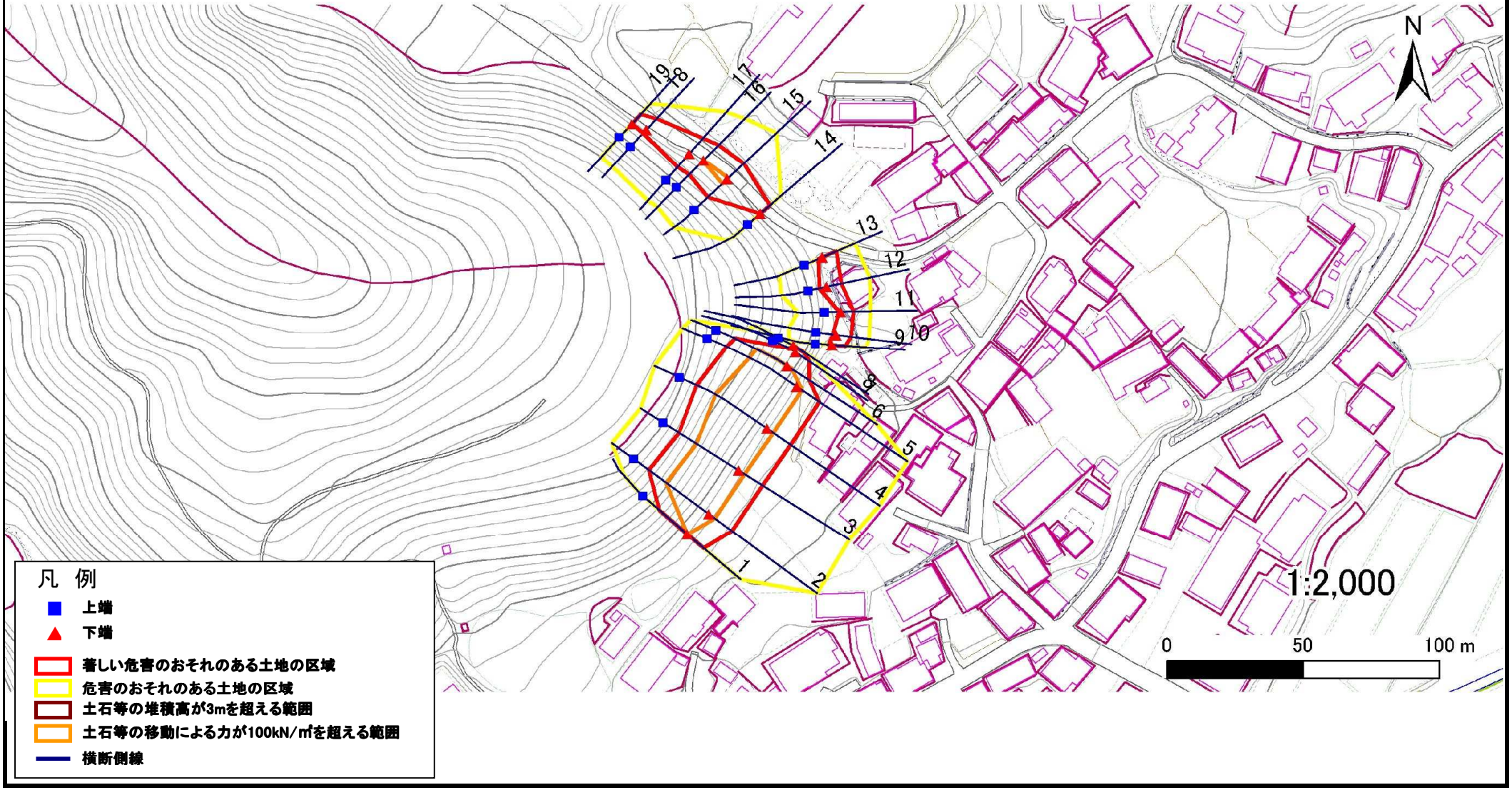

岩手県

急傾斜地の崩壊区域調書

様式3－1　危害のおそれのある土地、著しい危害のおそれのある土地の設定図

調査年度	平成24年度

急傾斜地の位置	箇所番号	020B1059	箇所名	中里-1	所在地	二戸郡一戸町中里字中里

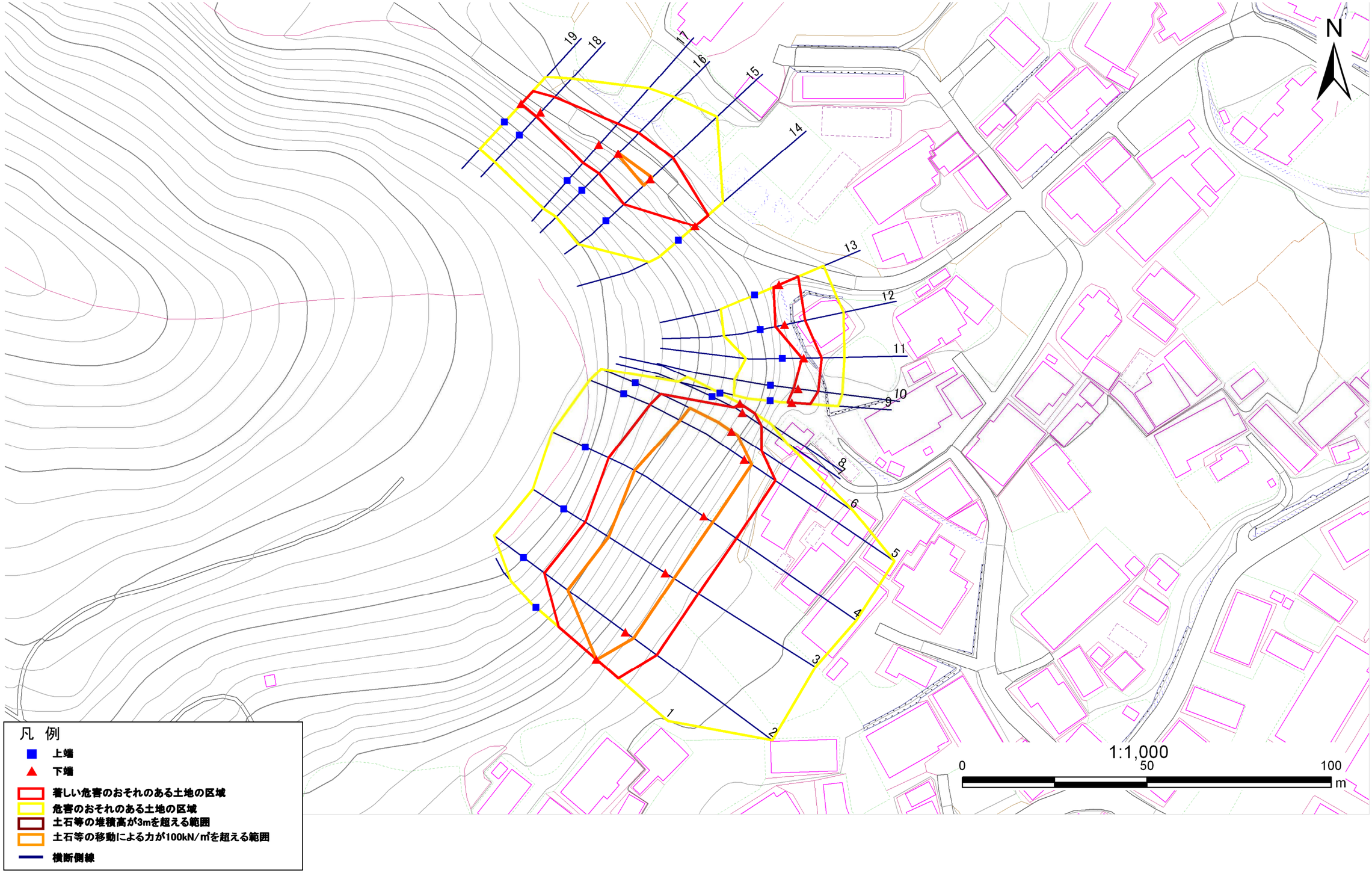

岩手県

急傾斜地の崩壊区域調書

様式３－２　建築物に作用すると想定される衝撃に関する事項(1/2)

調査年度	平成24年度

急傾斜地の位置	箇所番号	020B1059	箇所名	中里-1	所在地	二戸郡一戸町中里字中里

横断測線番号	急傾斜地の下端に隣接する土地								急傾斜地内							
	土石等の移動の高さと力の大きさ				土石等の堆積高さと力の大きさ				土石等の移動の高さと力の大きさ				土石等の堆積高さと力の大きさ			
	区　分	高さ(m)	下端からの距離(m)	力の大きさ(kN/㎡)	区　分	下端からの水平距離(m)	高さ(m)	力の大きさ(kN/㎡)	区　分	高さ(m)	上端からの比高(m)	力の大きさ(kN/㎡)	区　分	上端からの比高(m)	高さ(m)	力の大きさ(kN/㎡)
1	100kN/㎡を超える	1.00	0.00 ～ 0.03	100.39	3mを超える	- ～ -	-	-	100kN/㎡を超える	1.00	12.69 ～ 12.80	100.39	3mを超える	- ～ -	-	-
	それ以外	1.00	0.03 ～ 7.81	100.00	それ以外	0.00 ～ 7.81	1.93	9.76	それ以外	1.00	5.00 ～ 12.69	100.00	それ以外	5.00 ～ 12.80	1.93	9.76
2	100kN/㎡を超える	1.00	0.00 ～ 2.68	142.16	3mを超える	- ～ -	-	-	100kN/㎡を超える	1.00	10.62 ～ 24.65	142.16	3mを超える	- ～ -	-	-
	それ以外	1.00	2.68 ～ 10.46	100.00	それ以外	0.00 ～ 10.46	2.63	13.28	それ以外	1.00	5.00 ～ 10.62	100.00	それ以外	5.00 ～ 24.65	2.63	13.28
3	100kN/㎡を超える	1.00	0.00 ～ 2.69	142.32	3mを超える	- ～ -	-	-	100kN/㎡を超える	1.00	10.57 ～ 23.99	142.32	3mを超える	- ～ -	-	-
	それ以外	1.00	2.69 ～ 10.47	100.00	それ以外	0.00 ～ 10.47	2.65	13.42	それ以外	1.00	5.00 ～ 10.57	100.00	それ以外	5.00 ～ 23.99	2.65	13.42
4	100kN/㎡を超える	1.00	0.00 ～ 2.87	145.51	3mを超える	- ～ -	-	-	100kN/㎡を超える	1.00	10.61 ～ 26.98	145.51	3mを超える	- ～ -	-	-
	それ以外	1.00	2.87 ～ 10.66	100.00	それ以外	0.00 ～ 10.66	2.97	14.99	それ以外	1.00	5.00 ～ 10.61	100.00	それ以外	5.00 ～ 26.98	2.97	14.99
5	100kN/㎡を超える	1.00	0.00 ～ 2.31	135.95	3mを超える	- ～ -	-	-	100kN/㎡を超える	1.00	11.07 ～ 24.50	135.95	3mを超える	- ～ -	-	-
	それ以外	1.00	2.31 ～ 10.09	100.00	それ以外	0.00 ～ 10.09	2.53	12.77	それ以外	1.00	5.00 ～ 11.07	100.00	それ以外	5.00 ～ 24.50	2.53	12.77
6	100kN/㎡を超える	1.00	0.00 ～ 1.92	129.66	3mを超える	- ～ -	-	-	100kN/㎡を超える	1.00	10.92 ～ 19.70	129.66	3mを超える	- ～ -	-	-
	それ以外	1.00	1.92 ～ 9.71	100.00	それ以外	0.00 ～ 9.71	2.24	11.31	それ以外	1.00	5.00 ～ 10.92	100.00	それ以外	5.00 ～ 19.70	2.24	11.31
7	100kN/㎡を超える	-	- ～ -	-	3mを超える	- ～ -	-	-	100kN/㎡を超える	-	- ～ -	-	3mを超える	- ～ -	-	-
	それ以外	1.00	0.00 ～ 6.16	77.25	それ以外	0.00 ～ 0.00	1.76	8.91	それ以外	1.00	5.00 ～ 7.10	77.25	それ以外	5.00 ～ 7.10	1.76	8.91
8	100kN/㎡を超える	-	- ～ -	-	3mを超える	- ～ -	-	-	100kN/㎡を超える	-	- ～ -	-	3mを超える	- ～ -	-	-
	それ以外	1.00	0.00 ～ 4.71	58.69	それ以外	0.00 ～ 4.71	1.82	9.18	それ以外	1.00	5.00 ～ 5.00	58.69	それ以外	5.00 ～ 5.00	1.82	9.18
9	100kN/㎡を超える	-	- ～ -	-	3mを超える	- ～ -	-	-	100kN/㎡を超える	-	- ～ -	-	3mを超える	- ～ -	-	-
	それ以外	1.00	0.00 ～ 5.03	62.67	それ以外	0.00 ～ 5.03	2.03	10.26	それ以外	1.00	5.00 ～ 6.30	62.67	それ以外	5.00 ～ 6.30	2.03	10.26
10	100kN/㎡を超える	-	- ～ -	-	3mを超える	- ～ -	-	-	100kN/㎡を超える	-	- ～ -	-	3mを超える	- ～ -	-	-
	それ以外	1.00	0.00 ～ 5.45	67.95	それ以外	0.00 ～ 5.45	1.80	9.08	それ以外	1.00	5.00 ～ 6.00	67.95	それ以外	5.00 ～ 6.00	1.80	9.08
11	100kN/㎡を超える	-	- ～ -	-	3mを超える	- ～ -	-	-	100kN/㎡を超える	-	- ～ -	-	3mを超える	- ～ -	-	-
	それ以外	1.00	0.00 ～ 4.83	60.16	それ以外	0.00 ～ 4.83	1.93	9.76	それ以外	1.00	5.00 ～ 5.50	60.16	それ以外	5.00 ～ 5.50	1.93	9.76
12	100kN/㎡を超える	-	- ～ -	-	3mを超える	- ～ -	-	-	100kN/㎡を超える	-	- ～ -	-	3mを超える	- ～ -	-	-
	それ以外	1.00	0.00 ～ 5.61	70.11	それ以外	0.00 ～ 5.61	2.12	10.73	それ以外	1.00	5.00 ～ 8.10	70.11	それ以外	5.00 ～ 8.10	2.12	10.73
13	100kN/㎡を超える	-	- ～ -	-	3mを超える	- ～ -	-	-	100kN/㎡を超える	-	- ～ -	-	3mを超える	- ～ -	-	-
	それ以外	1.00	0.00 ～ 5.60	69.93	それ以外	0.00 ～ 5.60	1.89	9.56	それ以外	1.00	5.00 ～ 6.50	69.93	それ以外	5.00 ～ 6.50	1.89	9.56
14	100kN/㎡を超える	-	- ～ -	-	3mを超える	- ～ -	-	-	100kN/㎡を超える	-	- ～ -	-	3mを超える	- ～ -	-	-
	それ以外	1.00	0.00 ～ 4.67	58.21	それ以外	0.00 ～ 4.67	1.84	9.31	それ以外	1.00	5.00 ～ 5.00	58.21	それ以外	5.00 ～ 5.00	1.84	9.31
15	100kN/㎡を超える	1.00	0.00 ～ 0.65	109.61	3mを超える	- ～ -	-	-	100kN/㎡を超える	1.00	10.54 ～ 12.40	109.61	3mを超える	- ～ -	-	-
	それ以外	1.00	0.65 ～ 8.43	100.00	それ以外	0.00 ～ 8.43	2.17	10.95	それ以外	1.00	5.00 ～ 10.54	100.00	それ以外	5.00 ～ 12.40	2.17	10.95

岩手県

急傾斜地の崩壊区域調書

様式３－２　建築物に作用すると想定される衝撃に関する事項(2/2)

調査年度	平成24年度

急傾斜地の位置	箇所番号	020B1059	箇所名	中里-1	所在地	二戸郡一戸町中里字中里

横断測線番号	急傾斜地の下端に隣接する土地								急傾斜地内							
	土石等の移動の高さと力の大きさ				土石等の堆積高さと力の大きさ				土石等の移動の高さと力の大きさ				土石等の堆積高さと力の大きさ			
	区　分	高さ(m)	下端からの距離(m)	力の大きさ(kN/㎡)	区　分	下端からの水平距離(m)	高さ(m)	力の大きさ(kN/㎡)	区　分	高さ(m)	上端からの比高(m)	力の大きさ(kN/㎡)	区　分	上端からの比高(m)	高さ(m)	力の大きさ(kN/㎡)
16	100kN/㎡を超える	1.00	0.00 ～ 0.10	101.52	3mを超える	- ～ -	-	-	100kN/㎡を超える	1.00	10.53 ～ 10.80	101.52	3mを超える	- ～ -	-	-
	それ以外	1.00	0.10 ～ 7.89	100.00	それ以外	0.00 ～ 7.89	2.18	11.04	それ以外	1.00	5.00 ～ 10.53	100.00	それ以外	5.00 ～ 10.80	2.18	11.04
17	100kN/㎡を超える	-	- ～ -	-	3mを超える	- ～ -	-	-	100kN/㎡を超える	-	- ～ -	-	3mを超える	- ～ -	-	-
	それ以外	1.00	0.00 ～ 7.65	98.08	それ以外	0.00 ～ 7.65	2.20	11.12	それ以外	1.00	5.00 ～ 10.20	98.08	それ以外	5.00 ～ 10.20	2.20	11.12
18	100kN/㎡を超える	-	- ～ -	-	3mを超える	- ～ -	-	-	100kN/㎡を超える	-	- ～ -	-	3mを超える	- ～ -	-	-
	それ以外	1.00	0.00 ～ 5.61	70.09	それ以外	0.00 ～ 0.00	1.74	8.78	それ以外	1.00	5.00 ～ 6.20	70.09	それ以外	5.00 ～ 6.20	1.74	8.78
19	100kN/㎡を超える	-	- ～ -	-	3mを超える	- ～ -	-	-	100kN/㎡を超える	-	- ～ -	-	3mを超える	- ～ -	-	-
	それ以外	1.00	0.00 ～ 4.77	59.41	それ以外	0.00 ～ 0.00	1.76	8.88	それ以外	1.00	5.00 ～ 5.00	59.41	それ以外	5.00 ～ 5.00	1.76	8.88
	100kN/㎡を超える		～		3mを超える	～			100kN/㎡を超える		～		3mを超える	～		
	それ以外		～		それ以外	～			それ以外		～		それ以外	～		
	100kN/㎡を超える		～		3mを超える	～			100kN/㎡を超える		～		3mを超える	～		
	それ以外		～		それ以外	～			それ以外		～		それ以外	～		
	100kN/㎡を超える		～		3mを超える	～			100kN/㎡を超える		～		3mを超える	～		
	それ以外		～		それ以外	～			それ以外		～		それ以外	～		
	100kN/㎡を超える		～		3mを超える	～			100kN/㎡を超える		～		3mを超える	～		
	それ以外		～		それ以外	～			それ以外		～		それ以外	～		
	100kN/㎡を超える		～		3mを超える	～			100kN/㎡を超える		～		3mを超える	～		
	それ以外		～		それ以外	～			それ以外		～		それ以外	～		
	100kN/㎡を超える		～		3mを超える	～			100kN/㎡を超える		～		3mを超える	～		
	それ以外		～		それ以外	～			それ以外		～		それ以外	～		
	100kN/㎡を超える		～		3mを超える	～			100kN/㎡を超える		～		3mを超える	～		
	それ以外		～		それ以外	～			それ以外		～		それ以外	～		
	100kN/㎡を超える		～		3mを超える	～			100kN/㎡を超える		～		3mを超える	～		
	それ以外		～		それ以外	～			それ以外		～		それ以外	～		
	100kN/㎡を超える		～		3mを超える	～			100kN/㎡を超える		～		3mを超える	～		
	それ以外		～		それ以外	～			それ以外		～		それ以外	～		
	100kN/㎡を超える		～		3mを超える	～			100kN/㎡を超える		～		3mを超える	～		
	それ以外		～		それ以外	～			それ以外		～		それ以外	～		

岩手県