土砂災害防止に関する基礎調査(急傾斜地の崩壊)

表紙　概況、位置図

自然現象の種類	急傾斜地の崩壊
箇所番号	020B1046
箇所名	沢田-2
所在地	二戸郡一戸町岩舘字沢田
調査機関	県北広域振興局土木部二戸土木センター

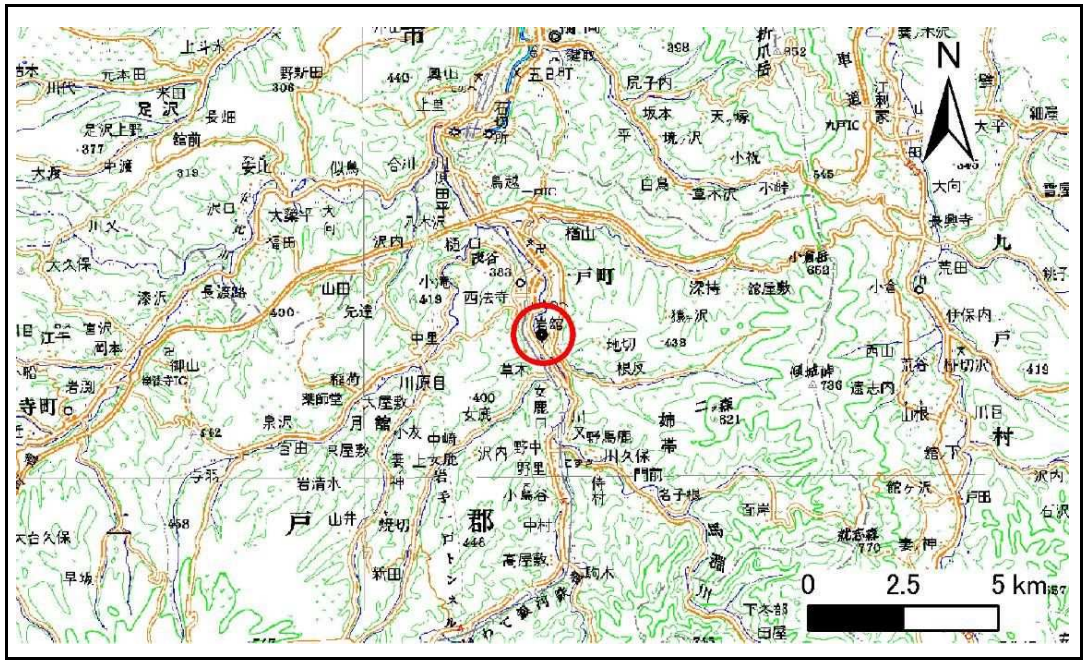

位置図(S=1:200,000)

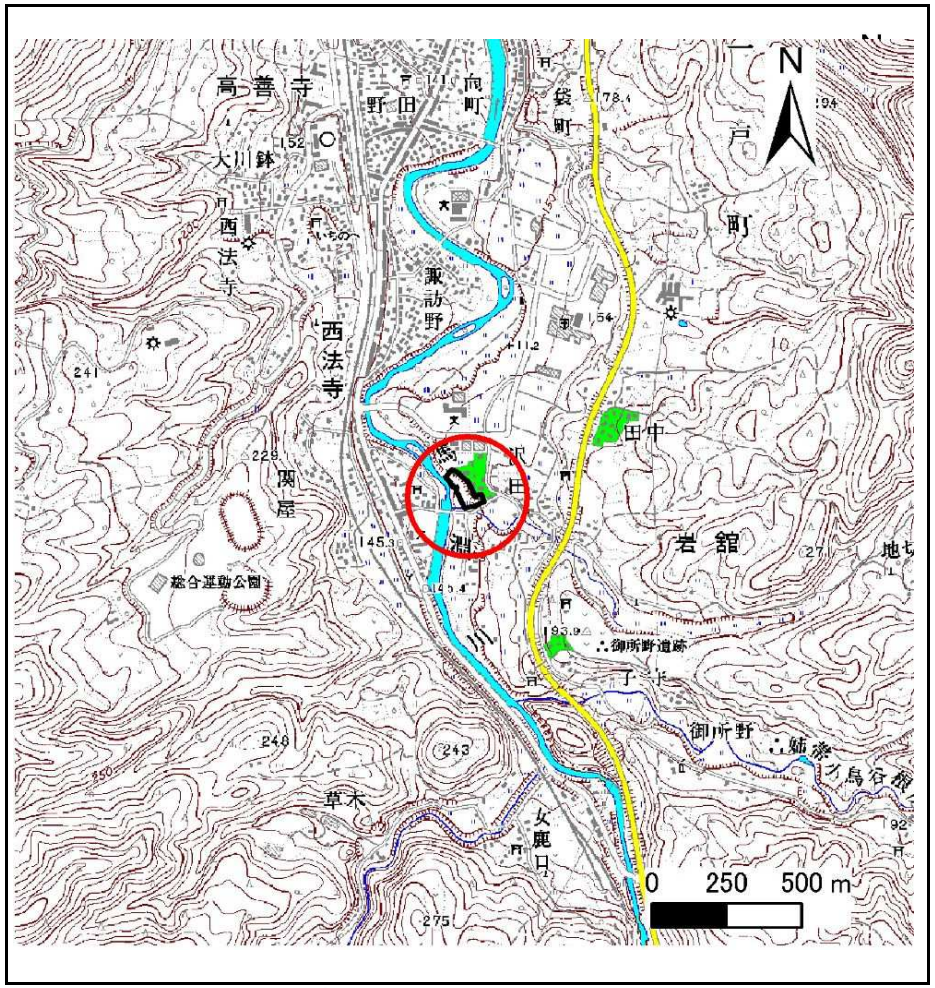

概況図(S=1:25,000)

急傾斜地の崩壊区域調書

様式3－1　危害のおそれのある土地、著しい危害のおそれのある土地の設定図

調査年度	平成24年度

急傾斜地の位置	箇所番号	020B1046	箇所名	沢田-2	所在地	二戸郡一戸町岩舘字沢田

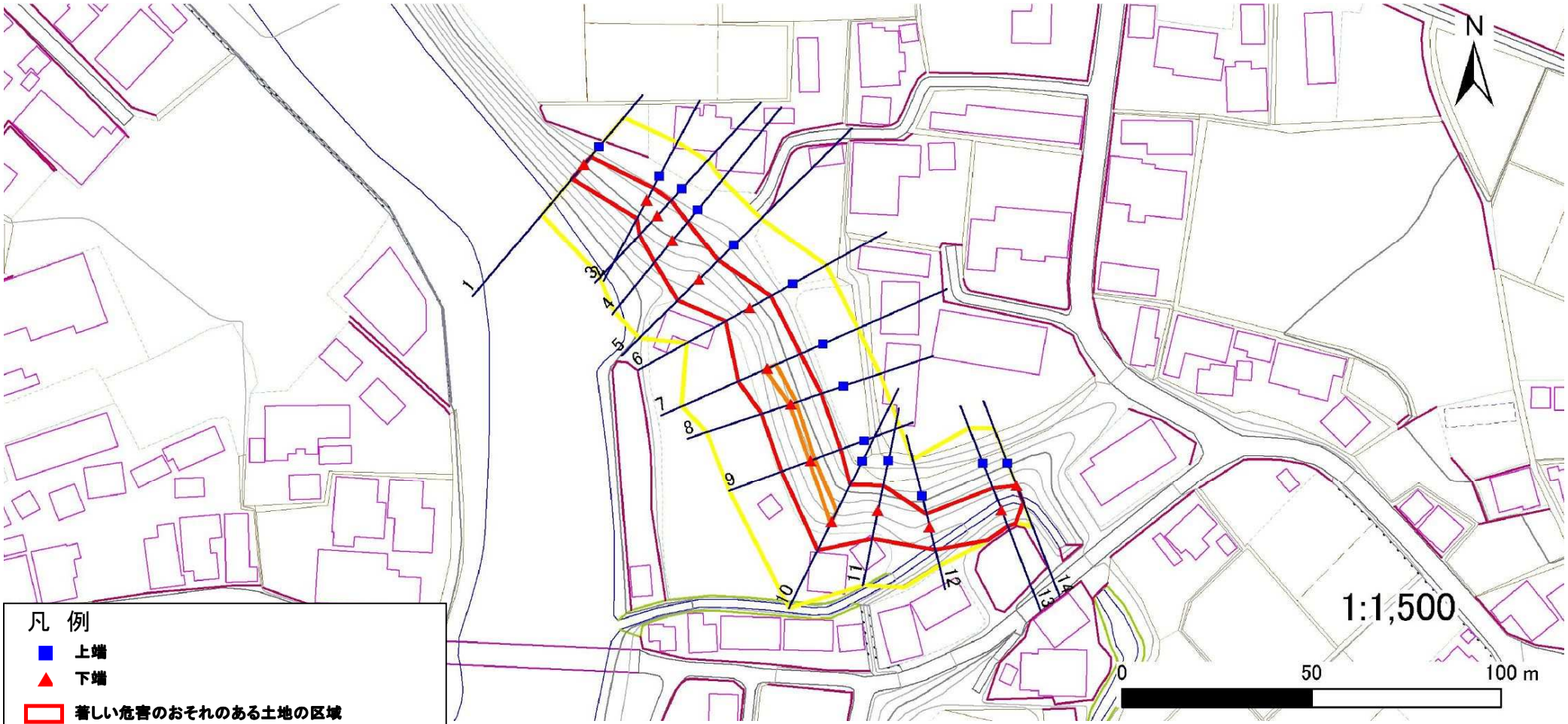

凡　例

- 上端
- 下端
- 著しい危害のおそれのある土地の区域
- 危害のおそれのある土地の区域
- 土石等の堆積高が3mを超える範囲
- 土石等の移動による力が100kN/㎡を超える範囲
- 横断側線

岩手県

急傾斜地の崩壊区域調書

様式3－1　危害のおそれのある土地、著しい危害のおそれのある土地の設定図

調査年度	平成24年度

急傾斜地の位置	箇所番号	020B1046	箇所名	沢田-2	所在地	二戸郡一戸町岩舘字沢田

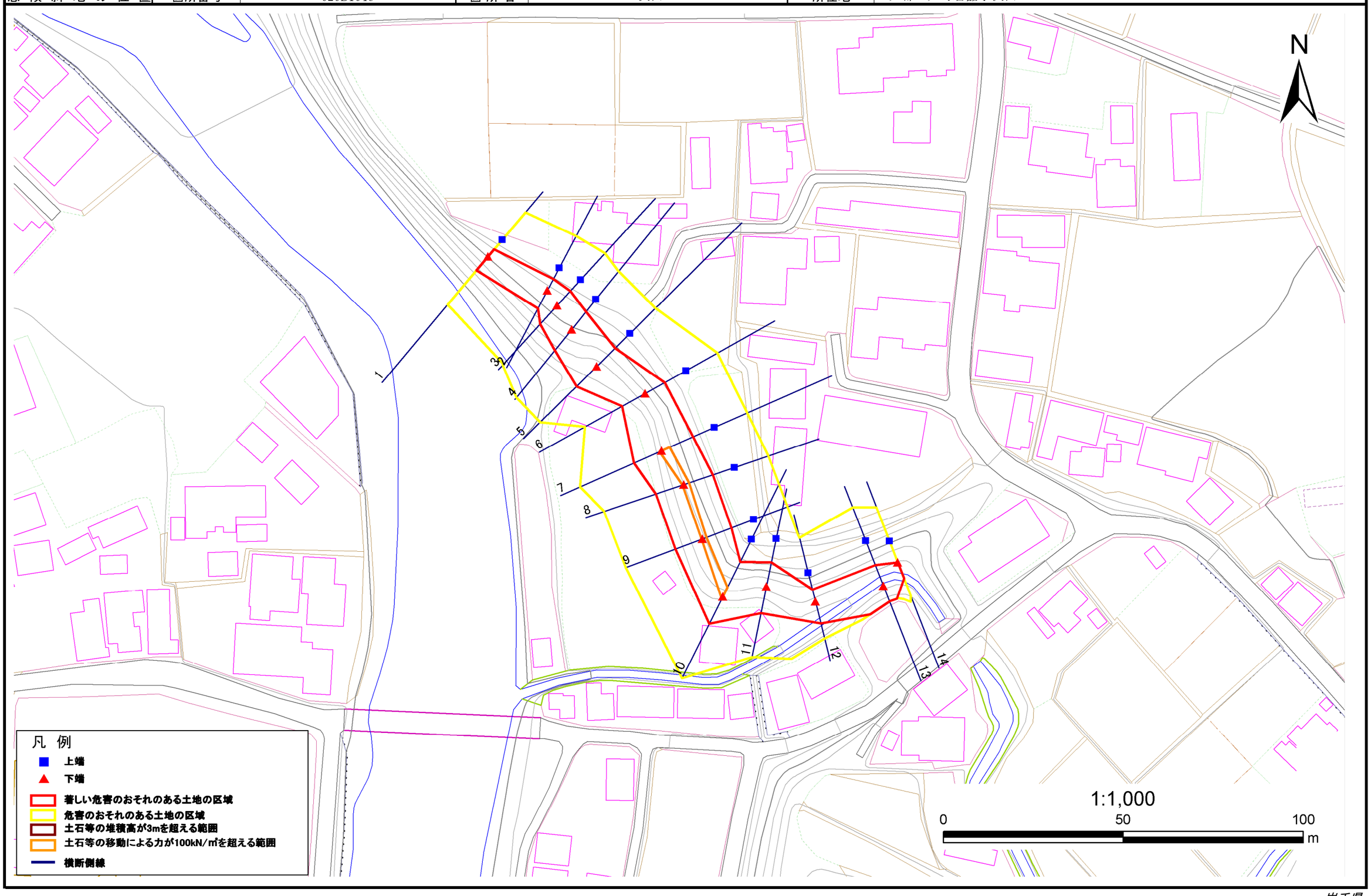

岩手県

急傾斜地の崩壊区域調書

様式３－２　建築物に作用すると想定される衝撃に関する事項(1/1)

調査年度	平成24年度

急傾斜地の位置	箇所番号	020B1046	箇所名	沢田-2	所在地	一戸町岩舘沢田

横断測線番号	急傾斜地の下端に隣接する土地								急傾斜地内							
	土石等の移動の高さと力の大きさ				土石等の堆積高さと力の大きさ				土石等の移動の高さと力の大きさ				土石等の堆積高さと力の大きさ			
	区　分	高さ(m)	下端からの距離(m)	力の大きさ(kN/㎡)	区　分	下端からの水平距離(m)	高さ(m)	力の大きさ(kN/㎡)	区　分	高さ(m)	上端からの比高(m)	力の大きさ(kN/㎡)	区　分	上端からの比高(m)	高さ(m)	力の大きさ(kN/㎡)
1	100kN/㎡を超える	-	- ～ -	-	3mを超える	- ～ -	-	-	100kN/㎡を超える	-	- ～ -	-	3mを超える	- ～ -	-	-
	それ以外	1.00	0.00 ～ 5.01	62.49	それ以外	0.00 ～ 5.01	2.30	11.61	それ以外	1.00	5.00 ～ 8.80	62.49	それ以外	5.00 ～ 8.80	2.30	11.61
2	100kN/㎡を超える	-	- ～ -	-	3mを超える	- ～ -	-	-	100kN/㎡を超える	-	- ～ -	-	3mを超える	- ～ -	-	-
	それ以外	1.00	0.00 ～ 5.63	70.39	それ以外	0.00 ～ 5.63	2.26	11.45	それ以外	1.00	5.00 ～ 9.90	70.39	それ以外	5.00 ～ 9.90	2.26	11.45
3	100kN/㎡を超える	-	- ～ -	-	3mを超える	- ～ -	-	-	100kN/㎡を超える	-	- ～ -	-	3mを超える	- ～ -	-	-
	それ以外	1.00	0.00 ～ 7.02	89.12	それ以外	0.00 ～ 7.02	2.60	13.13	それ以外	1.00	5.00 ～ 11.20	89.12	それ以外	5.00 ～ 11.20	2.60	13.13
4	100kN/㎡を超える	-	- ～ -	-	3mを超える	- ～ -	-	-	100kN/㎡を超える	-	- ～ -	-	3mを超える	- ～ -	-	-
	それ以外	1.00	0.00 ～ 7.48	95.55	それ以外	0.00 ～ 7.48	2.57	13.01	それ以外	1.00	5.00 ～ 12.20	95.55	それ以外	5.00 ～ 12.20	2.57	13.01
5	100kN/㎡を超える	1.00	0.00 ～ 0.16	102.28	3mを超える	- ～ -	-	-	100kN/㎡を超える	1.00	10.69 ～ 11.10	102.28	3mを超える	- ～ -	-	-
	それ以外	1.00	0.16 ～ 7.94	100.00	それ以外	0.00 ～ 7.94	2.28	11.53	それ以外	1.00	5.00 ～ 10.69	100.00	それ以外	5.00 ～ 11.10	2.28	11.53
6	100kN/㎡を超える	-	- ～ -	-	3mを超える	- ～ -	-	-	100kN/㎡を超える	-	- ～ -	-	3mを超える	- ～ -	-	-
	それ以外	1.00	0.00 ～ 7.40	94.38	それ以外	0.00 ～ 0.00	1.74	8.79	それ以外	1.00	5.00 ～ 9.60	94.38	それ以外	5.00 ～ 9.60	1.74	8.79
7	100kN/㎡を超える	1.00	0.00 ～ 0.66	109.77	3mを超える	- ～ -	-	-	100kN/㎡を超える	1.00	10.53 ～ 12.40	109.77	3mを超える	- ～ -	-	-
	それ以外	1.00	0.66 ～ 8.44	100.00	それ以外	0.00 ～ 8.44	2.19	11.06	それ以外	1.00	5.00 ～ 10.53	100.00	それ以外	5.00 ～ 12.40	2.19	11.06
8	100kN/㎡を超える	1.00	0.00 ～ 0.43	106.30	3mを超える	- ～ -	-	-	100kN/㎡を超える	1.00	10.54 ～ 11.70	106.30	3mを超える	- ～ -	-	-
	それ以外	1.00	0.43 ～ 8.21	100.00	それ以外	0.00 ～ 8.21	2.21	11.16	それ以外	1.00	5.00 ～ 10.54	100.00	それ以外	5.00 ～ 11.70	2.21	11.16
9	100kN/㎡を超える	1.00	0.00 ～ 0.31	104.60	3mを超える	- ～ -	-	-	100kN/㎡を超える	1.00	10.55 ～ 11.40	104.60	3mを超える	- ～ -	-	-
	それ以外	1.00	0.31 ～ 8.10	100.00	それ以外	0.00 ～ 8.10	2.16	10.91	それ以外	1.00	5.00 ～ 10.55	100.00	それ以外	5.00 ～ 11.40	2.16	10.91
10	100kN/㎡を超える	1.00	0.00 ～ 0.68	110.06	3mを超える	- ～ -	-	-	100kN/㎡を超える	1.00	10.65 ～ 12.70	110.06	3mを超える	- ～ -	-	-
	それ以外	1.00	0.68 ～ 8.46	100.00	それ以外	0.00 ～ 8.46	2.11	10.68	それ以外	1.00	5.00 ～ 10.65	100.00	それ以外	5.00 ～ 12.70	2.11	10.68
11	100kN/㎡を超える	-	- ～ -	-	3mを超える	- ～ -	-	-	100kN/㎡を超える	-	- ～ -	-	3mを超える	- ～ -	-	-
	それ以外	1.00	0.00 ～ 7.56	96.80	それ以外	0.00 ～ 7.56	2.15	10.86	それ以外	1.00	5.00 ～ 10.00	96.80	それ以外	5.00 ～ 10.00	2.15	10.86
12	100kN/㎡を超える	-	- ～ -	-	3mを超える	- ～ -	-	-	100kN/㎡を超える	-	- ～ -	-	3mを超える	- ～ -	-	-
	それ以外	1.00	0.00 ～ 6.34	79.73	それ以外	0.00 ～ 6.34	2.01	10.13	それ以外	1.00	5.00 ～ 8.50	79.73	それ以外	5.00 ～ 8.50	2.01	10.13
13	100kN/㎡を超える	-	- ～ -	-	3mを超える	- ～ -	-	-	100kN/㎡を超える	-	- ～ -	-	3mを超える	- ～ -	-	-
	それ以外	1.00	0.00 ～ 7.21	91.79	それ以外	0.00 ～ 0.00	1.69	8.56	それ以外	1.00	5.00 ～ 9.30	91.79	それ以外	5.00 ～ 9.30	1.69	8.56
14	100kN/㎡を超える	-	- ～ -	-	3mを超える	- ～ -	-	-	100kN/㎡を超える	-	- ～ -	-	3mを超える	- ～ -	-	-
	それ以外	1.00	0.00 ～ 4.75	59.20	それ以外	0.00 ～ 4.75	1.78	9.00	それ以外	1.00	5.00 ～ 5.00	59.20	それ以外	5.00 ～ 5.00	1.78	9.00
	100kN/㎡を超える		～		3mを超える	～			100kN/㎡を超える		～		3mを超える	～		
	それ以外		～		それ以外	～			それ以外		～		それ以外	～		

岩手県