土砂災害防止に関する基礎調査(急傾斜地の崩壊)

表紙　概況、位置図

自然現象の種類	急傾斜地の崩壊
箇所番号	020B1045
箇所名	沢田-1
所在地	二戸郡一戸町岩舘字沢田
調査機関	県北広域振興局土木部二戸土木センター

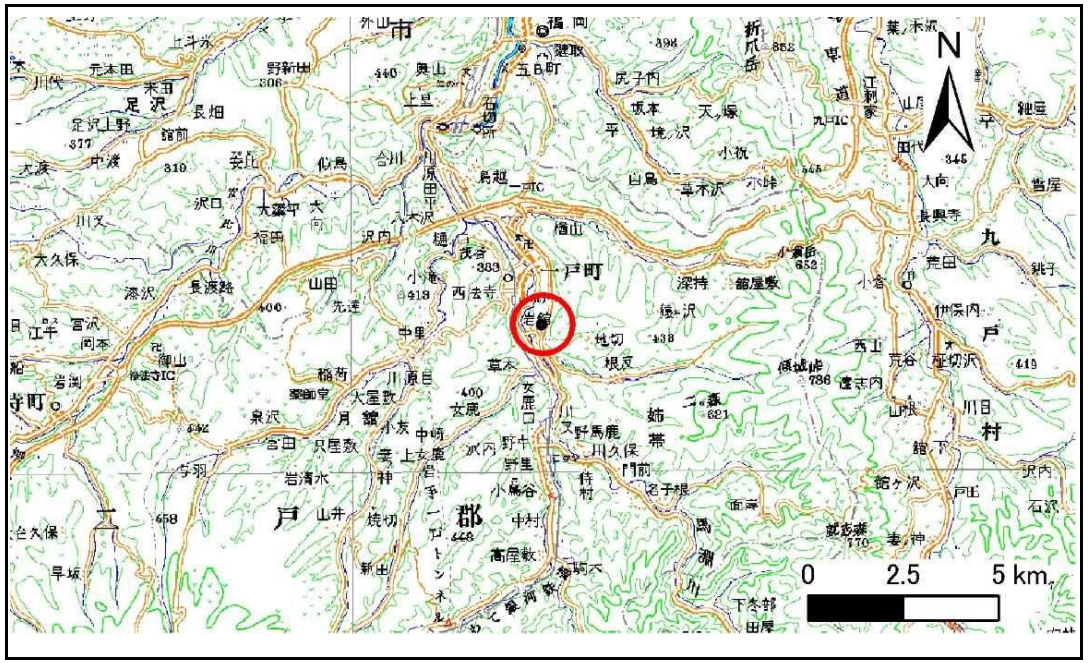

位置図(S=1:200,000)

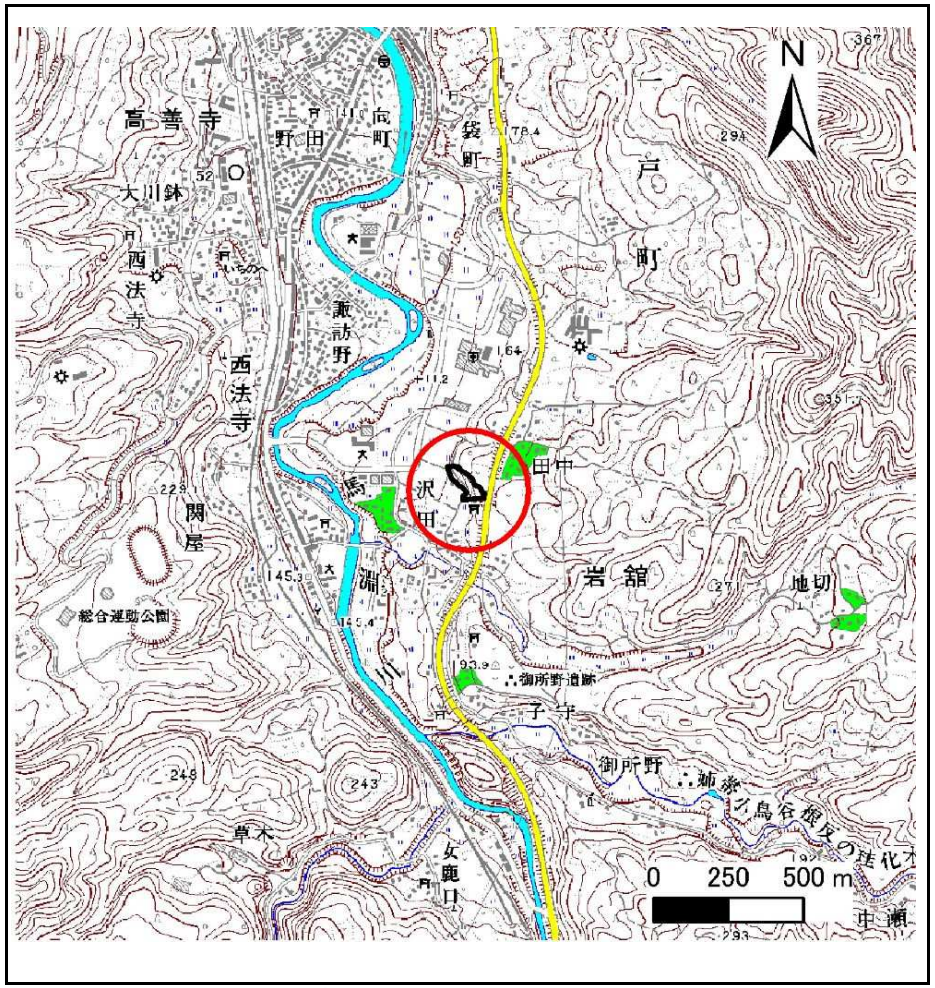

概況図(S=1:25,000)

急傾斜地の崩壊区域調書

様式3－1　危害のおそれのある土地、著しい危害のおそれのある土地の設定図

調査年度	平成24年度

急傾斜地の位置	箇所番号	020B1045	箇所名	沢田-1	所在地	二戸郡一戸町岩舘字沢田

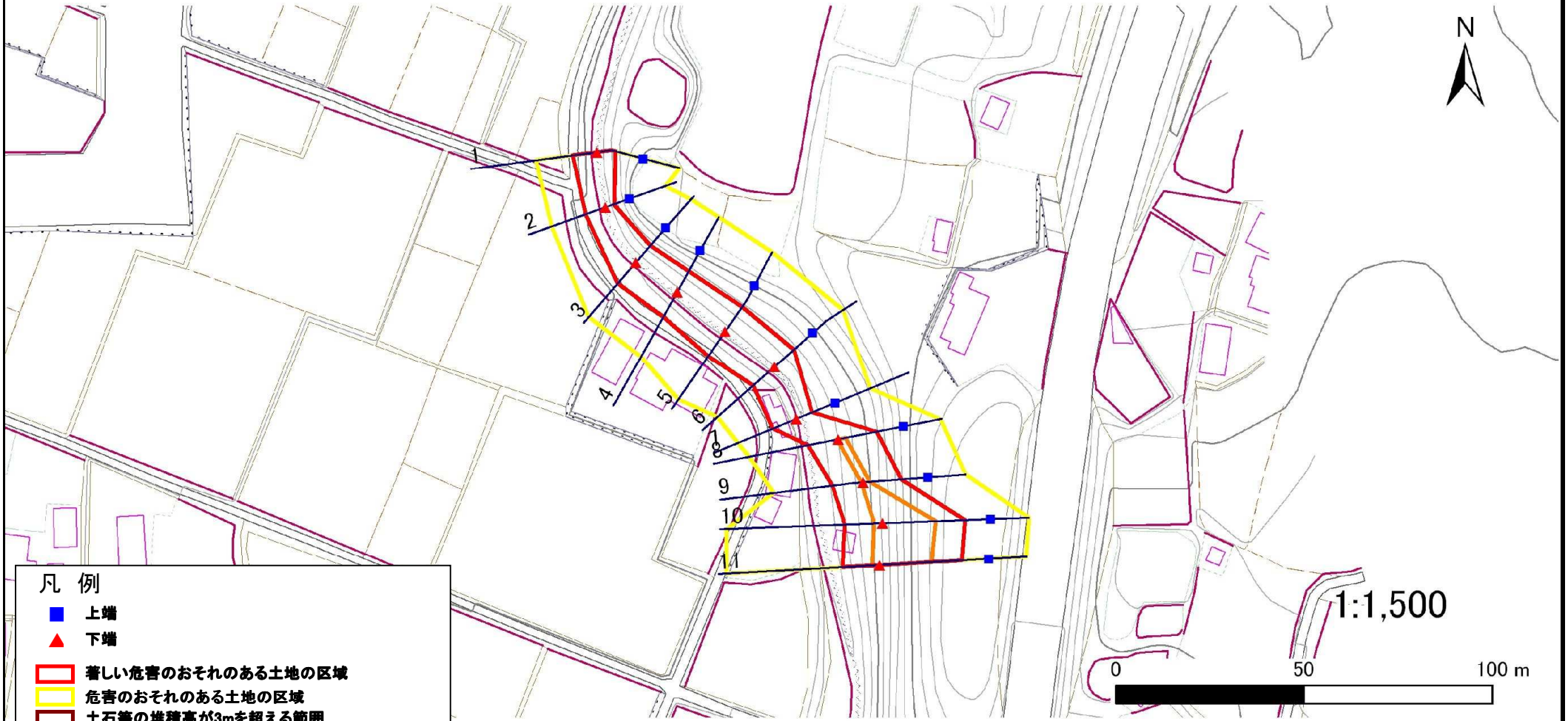

岩手県

急傾斜地の崩壊区域調書

様式3－1　危害のおそれのある土地、著しい危害のおそれのある土地の設定図

調査年度	平成24年度

急傾斜地の位置	箇所番号	020B1045	箇所名	沢田-1	所在地	二戸郡一戸町岩舘字沢田

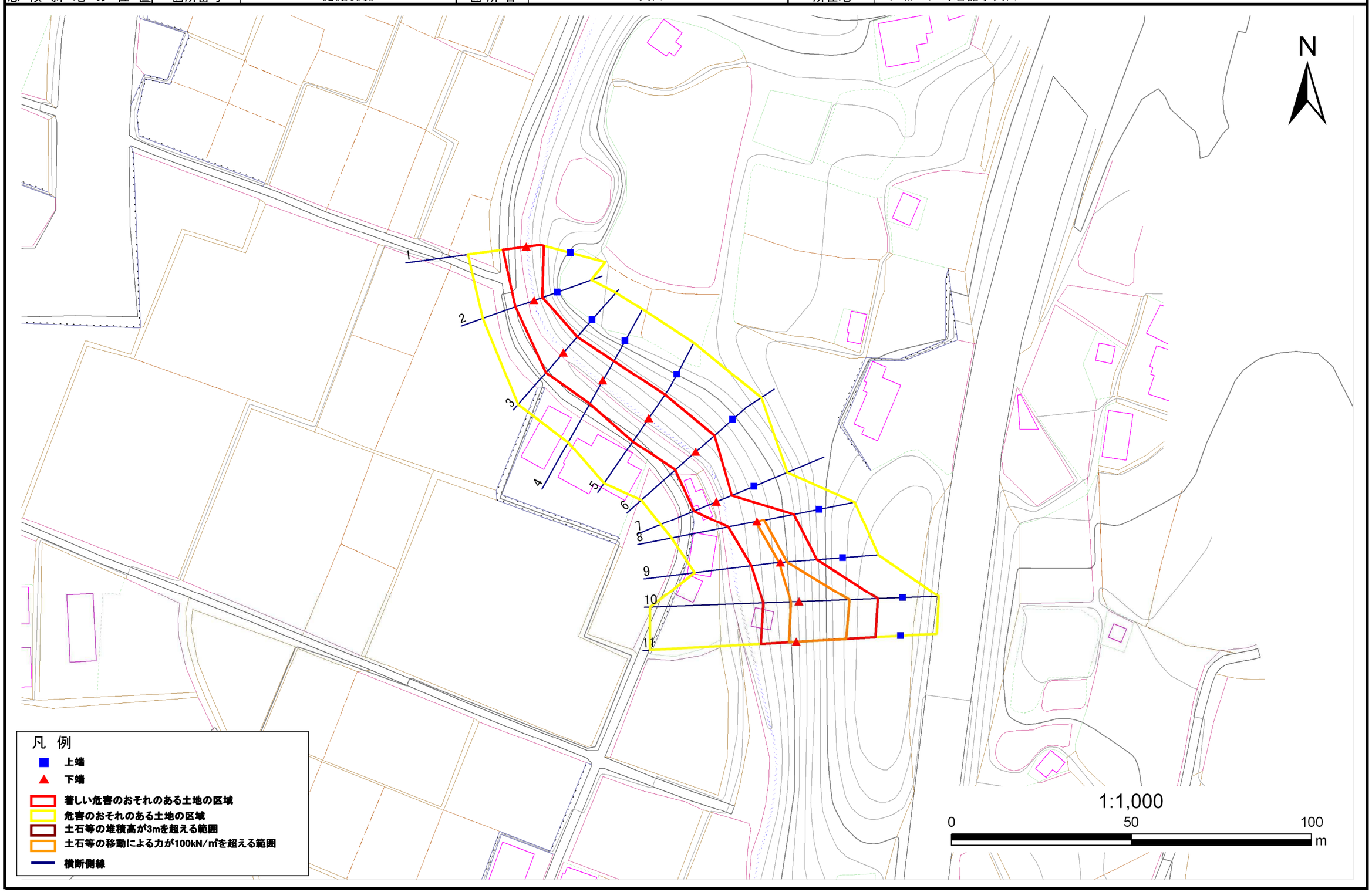

岩手県

急傾斜地の崩壊区域調書

様式３－２　建築物に作用すると想定される衝撃に関する事項(1/1)

調査年度	平成24年度

急傾斜地の位置	箇所番号	020B1045	箇所名	沢田-1	所在地	二戸郡一戸町岩舘字沢田

横断測線番号	急傾斜地の下端に隣接する土地								急傾斜地内							
	土石等の移動の高さと力の大きさ				土石等の堆積高さと力の大きさ				土石等の移動の高さと力の大きさ				土石等の堆積高さと力の大きさ			
	区　分	高さ(m)	下端からの距離(m)	力の大きさ(kN/㎡)	区　分	下端からの水平距離(m)	高さ(m)	力の大きさ(kN/㎡)	区　分	高さ(m)	上端からの比高(m)	力の大きさ(kN/㎡)	区　分	上端からの比高(m)	高さ(m)	力の大きさ(kN/㎡)
1	100kN/㎡を超える	-	- ～ -	-	3mを超える	- ～ -	-	-	100kN/㎡を超える	-	- ～ -	-	3mを超える	- ～ -	-	-
	それ以外	1.00	0.00 ～ 6.61	83.44	それ以外	0.00 ～ 0.00	1.65	8.32	それ以外	1.00	5.00 ～ 8.20	83.44	それ以外	5.00 ～ 8.20	1.65	8.32
2	100kN/㎡を超える	-	- ～ -	-	3mを超える	- ～ -	-	-	100kN/㎡を超える	-	- ～ -	-	3mを超える	- ～ -	-	-
	それ以外	1.00	0.00 ～ 5.61	70.10	それ以外	0.00 ～ 5.61	2.07	10.46	それ以外	1.00	5.00 ～ 7.60	70.10	それ以外	5.00 ～ 7.60	2.07	10.46
3	100kN/㎡を超える	-	- ～ -	-	3mを超える	- ～ -	-	-	100kN/㎡を超える	-	- ～ -	-	3mを超える	- ～ -	-	-
	それ以外	1.00	0.00 ～ 7.40	94.40	それ以外	0.00 ～ 7.40	1.79	9.06	それ以外	1.00	5.00 ～ 9.60	94.40	それ以外	5.00 ～ 9.60	1.79	9.06
4	100kN/㎡を超える	-	- ～ -	-	3mを超える	- ～ -	-	-	100kN/㎡を超える	-	- ～ -	-	3mを超える	- ～ -	-	-
	それ以外	1.00	0.00 ～ 7.53	96.29	それ以外	0.00 ～ 7.53	1.78	9.02	それ以外	1.00	5.00 ～ 9.90	96.29	それ以外	5.00 ～ 9.90	1.78	9.02
5	100kN/㎡を超える	1.00	0.00 ～ 0.18	102.59	3mを超える	- ～ -	-	-	100kN/㎡を超える	1.00	10.53 ～ 11.00	102.59	3mを超える	- ～ -	-	-
	それ以外	1.00	0.18 ～ 7.96	100.00	それ以外	0.00 ～ 7.96	2.18	11.00	それ以外	1.00	5.00 ～ 10.53	100.00	それ以外	5.00 ～ 11.00	2.18	11.00
6	100kN/㎡を超える	-	- ～ -	-	3mを超える	- ～ -	-	-	100kN/㎡を超える	-	- ～ -	-	3mを超える	- ～ -	-	-
	それ以外	1.00	0.00 ～ 7.60	97.34	それ以外	0.00 ～ 7.60	2.14	10.83	それ以外	1.00	5.00 ～ 10.10	97.34	それ以外	5.00 ～ 10.10	2.14	10.83
7	100kN/㎡を超える	-	- ～ -	-	3mを超える	- ～ -	-	-	100kN/㎡を超える	-	- ～ -	-	3mを超える	- ～ -	-	-
	それ以外	1.00	0.00 ～ 6.85	86.72	それ以外	0.00 ～ 0.00	1.75	8.84	それ以外	1.00	5.00 ～ 8.40	86.72	それ以外	5.00 ～ 8.40	1.75	8.84
8	100kN/㎡を超える	1.00	0.00 ～ 0.43	106.37	3mを超える	- ～ -	-	-	100kN/㎡を超える	1.00	10.80 ～ 12.10	106.37	3mを超える	- ～ -	-	-
	それ以外	1.00	0.43 ～ 8.22	100.00	それ以外	0.00 ～ 8.22	2.08	10.51	それ以外	1.00	5.00 ～ 10.80	100.00	それ以外	5.00 ～ 12.10	2.08	10.51
9	100kN/㎡を超える	1.00	0.00 ～ 0.42	106.16	3mを超える	- ～ -	-	-	100kN/㎡を超える	1.00	10.76 ～ 12.00	106.16	3mを超える	- ～ -	-	-
	それ以外	1.00	0.42 ～ 8.20	100.00	それ以外	0.00 ～ 8.20	2.09	10.55	それ以外	1.00	5.00 ～ 10.76	100.00	それ以外	5.00 ～ 12.00	2.09	10.55
10	100kN/㎡を超える	1.00	0.00 ～ 2.26	135.24	3mを超える	- ～ -	-	-	100kN/㎡を超える	1.00	10.63 ～ 20.70	135.24	3mを超える	- ～ -	-	-
	それ以外	1.00	2.26 ～ 10.05	100.00	それ以外	0.00 ～ 10.05	2.63	13.74	それ以外	1.00	5.00 ～ 10.63	100.00	それ以外	5.00 ～ 20.70	2.63	13.74
11	100kN/㎡を超える	1.00	0.00 ～ 2.16	133.60	3mを超える	- ～ -	-	-	100kN/㎡を超える	1.00	10.70 ～ 20.40	133.60	3mを超える	- ～ -	-	-
	それ以外	1.00	2.16 ～ 9.95	100.00	それ以外	0.00 ～ 9.95	2.60	13.61	それ以外	1.00	5.00 ～ 10.70	100.00	それ以外	5.00 ～ 20.40	2.60	13.61
	100kN/㎡を超える		～		3mを超える	～			100kN/㎡を超える		～		3mを超える	～		
	それ以外		～		それ以外	～			それ以外		～		それ以外	～		
	100kN/㎡を超える		～		3mを超える	～			100kN/㎡を超える		～		3mを超える	～		
	それ以外		～		それ以外	～			それ以外		～		それ以外	～		
	100kN/㎡を超える		～		3mを超える	～			100kN/㎡を超える		～		3mを超える	～		
	それ以外		～		それ以外	～			それ以外		～		それ以外	～		
	100kN/㎡を超える		～		3mを超える	～			100kN/㎡を超える		～		3mを超える	～		
	それ以外		～		それ以外	～			それ以外		～		それ以外	～		

岩手県