土砂災害防止に関する基礎調査(急傾斜地の崩壊)

表紙　概況、位置図

自然現象の種類	急傾斜地の崩壊
箇所番号	020B1035
箇所名	北舘-8
所在地	二戸郡一戸町一戸字北舘
調査機関	県北広域振興局土木部二戸土木センター

位置図(S=1:200,000)

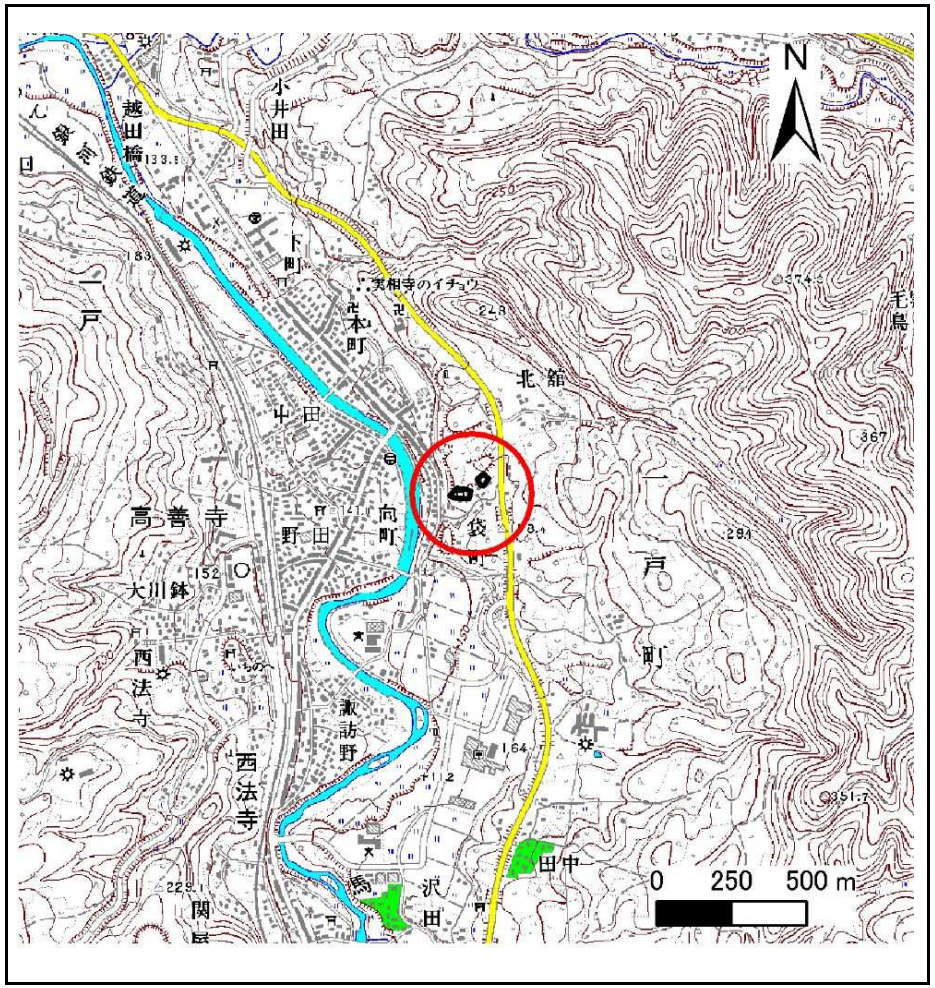

概況図(S=1:25,000)

急傾斜地の崩壊区域調書

様式3－1　危害のおそれのある土地、著しい危害のおそれのある土地の設定図

調査年度	平成24年度

急傾斜地の位置	箇所番号	020B1035	箇所名	北舘-8	所在地	二戸郡一戸町一戸字北舘

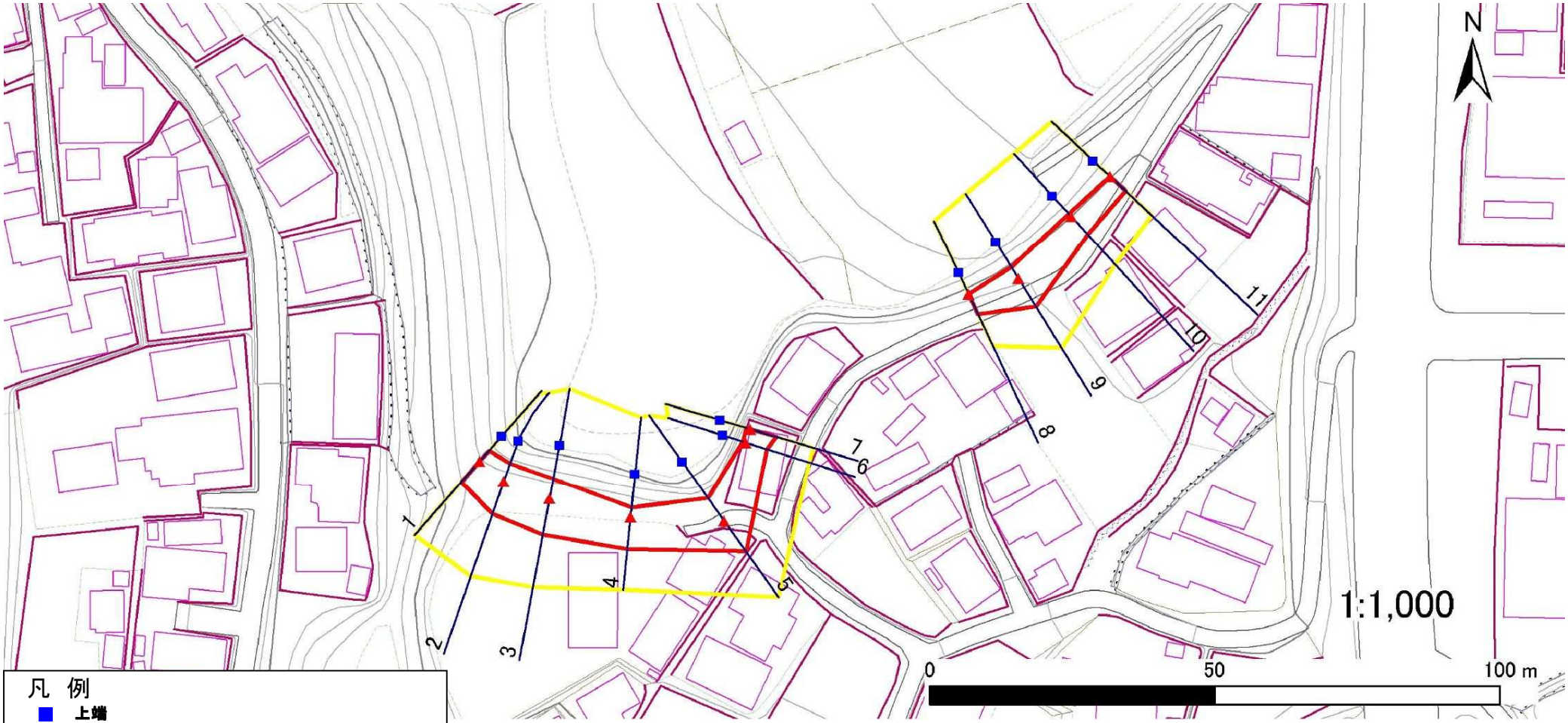

凡　例

- 上端
- 下端
- 著しい危害のおそれのある土地の区域
- 危害のおそれのある土地の区域
- 土石等の堆積高が3mを超える範囲
- 土石等の移動による力が100kN/㎡を超える範囲
- 横断側線

岩手県

急傾斜地の崩壊区域調書

様式3－1　危害のおそれのある土地、著しい危害のおそれのある土地の設定図

調査年度	平成24年度

急傾斜地の位置	箇所番号	020B1035	箇所名	北舘-8	所在地	二戸郡一戸町一戸字北舘

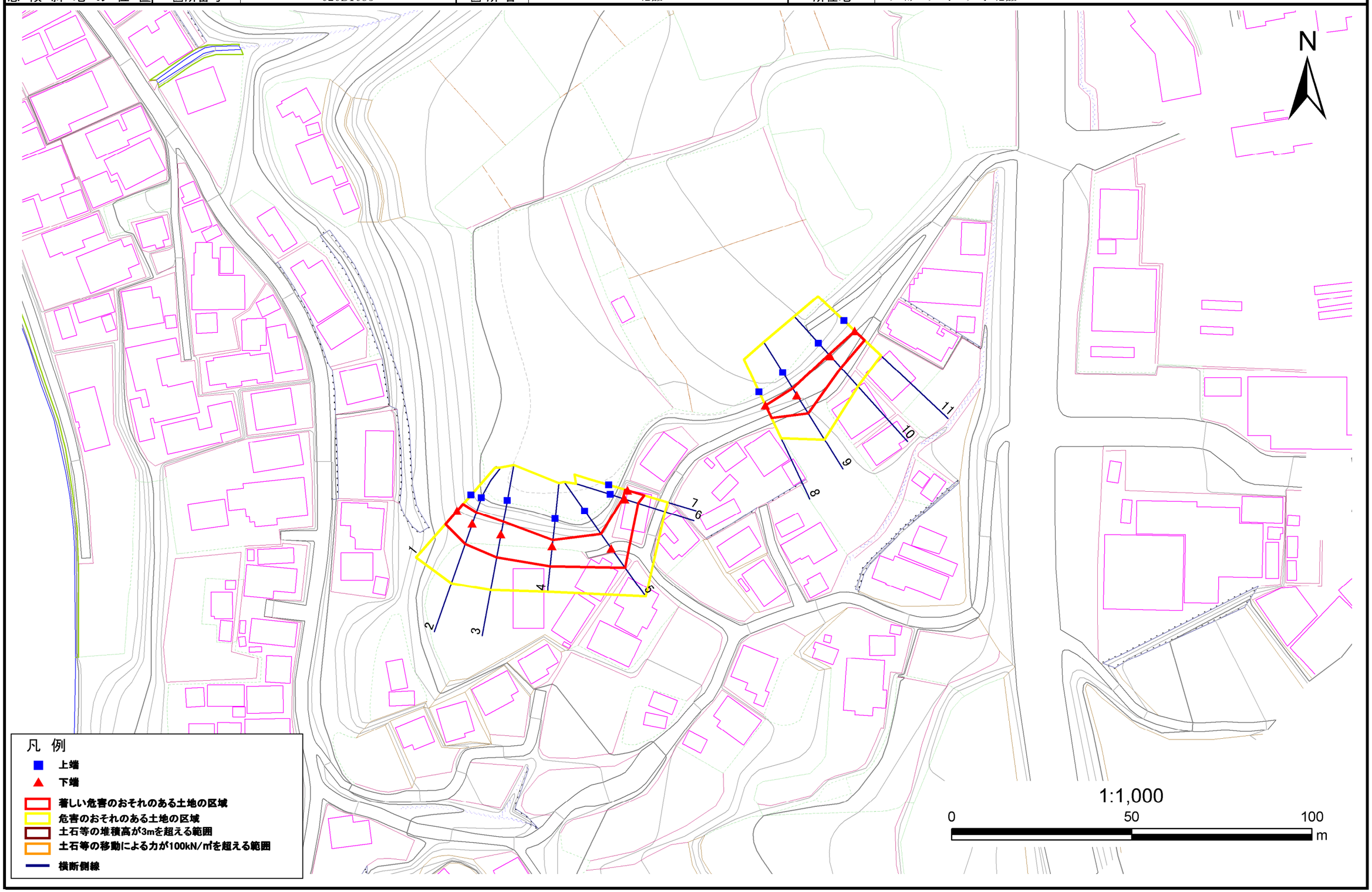

岩手県

急傾斜地の崩壊区域調書

様式３－２　建築物に作用すると想定される衝撃に関する事項(1/1)

調査年度	平成24年度

急傾斜地の位置	箇所番号	020B1035	箇所名	北舘-8	所在地	二戸郡一戸町一戸字北舘

横断測線番号	急傾斜地の下端に隣接する土地								急傾斜地内							
	土石等の移動の高さと力の大きさ				土石等の堆積高さと力の大きさ				土石等の移動の高さと力の大きさ				土石等の堆積高さと力の大きさ			
	区　分	高さ(m)	下端からの距離(m)	力の大きさ(kN/㎡)	区　分	下端からの水平距離(m)	高さ(m)	力の大きさ(kN/㎡)	区　分	高さ(m)	上端からの比高(m)	力の大きさ(kN/㎡)	区　分	上端からの比高(m)	高さ(m)	力の大きさ(kN/㎡)
1	100kN/㎡を超える	-	- ～ -	-	3mを超える	- ～ -	-	-	100kN/㎡を超える	-	- ～ -	-	3mを超える	- ～ -	-	-
	それ以外	1.00	0.00 ～ 4.87	60.74	それ以外	0.00 ～ 4.87	2.31	11.66	それ以外	1.00	5.00 ～ 8.60	60.74	それ以外	5.00 ～ 8.60	2.31	11.66
2	100kN/㎡を超える	-	- ～ -	-	3mを超える	- ～ -	-	-	100kN/㎡を超える	-	- ～ -	-	3mを超える	- ～ -	-	-
	それ以外	1.00	0.00 ～ 6.07	76.06	それ以外	0.00 ～ 6.07	2.10	10.61	それ以外	1.00	5.00 ～ 8.80	76.06	それ以外	5.00 ～ 8.80	2.10	10.61
3	100kN/㎡を超える	-	- ～ -	-	3mを超える	- ～ -	-	-	100kN/㎡を超える	-	- ～ -	-	3mを超える	- ～ -	-	-
	それ以外	1.00	0.00 ～ 6.54	82.44	それ以外	0.00 ～ 6.54	1.83	9.24	それ以外	1.00	5.00 ～ 7.90	82.44	それ以外	5.00 ～ 7.90	1.83	9.24
4	100kN/㎡を超える	-	- ～ -	-	3mを超える	- ～ -	-	-	100kN/㎡を超える	-	- ～ -	-	3mを超える	- ～ -	-	-
	それ以外	1.00	0.00 ～ 5.65	70.58	それ以外	0.00 ～ 5.65	1.84	9.29	それ以外	1.00	5.00 ～ 6.40	70.58	それ以外	5.00 ～ 6.40	1.84	9.29
5	100kN/㎡を超える	-	- ～ -	-	3mを超える	- ～ -	-	-	100kN/㎡を超える	-	- ～ -	-	3mを超える	- ～ -	-	-
	それ以外	1.00	0.00 ～ 6.60	83.22	それ以外	0.00 ～ 0.00	1.64	8.30	それ以外	1.00	5.00 ～ 8.20	83.22	それ以外	5.00 ～ 8.20	1.64	8.30
6	100kN/㎡を超える	-	- ～ -	-	3mを超える	- ～ -	-	-	100kN/㎡を超える	-	- ～ -	-	3mを超える	- ～ -	-	-
	それ以外	1.00	0.00 ～ 3.86	48.43	それ以外	0.00 ～ 3.86	2.23	11.30	それ以外	1.00	5.00 ～ 5.80	48.43	それ以外	5.00 ～ 5.80	2.23	11.30
7	100kN/㎡を超える	-	- ～ -	-	3mを超える	- ～ -	-	-	100kN/㎡を超える	-	- ～ -	-	3mを超える	- ～ -	-	-
	それ以外	1.00	0.00 ～ 4.75	59.22	それ以外	0.00 ～ 4.75	2.02	10.20	それ以外	1.00	5.00 ～ 5.80	59.22	それ以外	5.00 ～ 5.80	2.02	10.20
8	100kN/㎡を超える	-	- ～ -	-	3mを超える	- ～ -	-	-	100kN/㎡を超える	-	- ～ -	-	3mを超える	- ～ -	-	-
	それ以外	1.00	0.00 ～ 3.82	48.07	それ以外	0.00 ～ 3.82	2.12	10.72	それ以外	1.00	5.00 ～ 5.00	48.07	それ以外	5.00 ～ 5.00	2.12	10.72
9	100kN/㎡を超える	-	- ～ -	-	3mを超える	- ～ -	-	-	100kN/㎡を超える	-	- ～ -	-	3mを超える	- ～ -	-	-
	それ以外	1.00	0.00 ～ 5.88	73.56	それ以外	0.00 ～ 5.88	1.94	9.81	それ以外	1.00	5.00 ～ 7.20	73.56	それ以外	5.00 ～ 7.20	1.94	9.81
10	100kN/㎡を超える	-	- ～ -	-	3mを超える	- ～ -	-	-	100kN/㎡を超える	-	- ～ -	-	3mを超える	- ～ -	-	-
	それ以外	1.00	0.00 ～ 4.36	54.41	それ以外	0.00 ～ 4.36	2.10	10.63	それ以外	1.00	5.00 ～ 5.70	54.41	それ以外	5.00 ～ 5.70	2.10	10.63
11	100kN/㎡を超える	-	- ～ -	-	3mを超える	- ～ -	-	-	100kN/㎡を超える	-	- ～ -	-	3mを超える	- ～ -	-	-
	それ以外	1.00	0.00 ～ 3.74	47.07	それ以外	0.00 ～ 3.74	2.14	10.83	それ以外	1.00	5.00 ～ 5.00	47.07	それ以外	5.00 ～ 5.00	2.14	10.83
	100kN/㎡を超える		～		3mを超える	～			100kN/㎡を超える		～		3mを超える	～		
	それ以外		～		それ以外	～			それ以外		～		それ以外	～		
	100kN/㎡を超える		～		3mを超える	～			100kN/㎡を超える		～		3mを超える	～		
	それ以外		～		それ以外	～			それ以外		～		それ以外	～		
	100kN/㎡を超える		～		3mを超える	～			100kN/㎡を超える		～		3mを超える	～		
	それ以外		～		それ以外	～			それ以外		～		それ以外	～		
	100kN/㎡を超える		～		3mを超える	～			100kN/㎡を超える		～		3mを超える	～		
	それ以外		～		それ以外	～			それ以外		～		それ以外	～		

岩手県