土砂災害防止に関する基礎調査(急傾斜地の崩壊)

表紙　概況、位置図

自然現象の種類	急傾斜地の崩壊
箇所番号	020B1032
箇所名	越田橋-2
所在地	二戸郡一戸町一戸字越田橋
調査機関	県北広域振興局土木部二戸土木センター

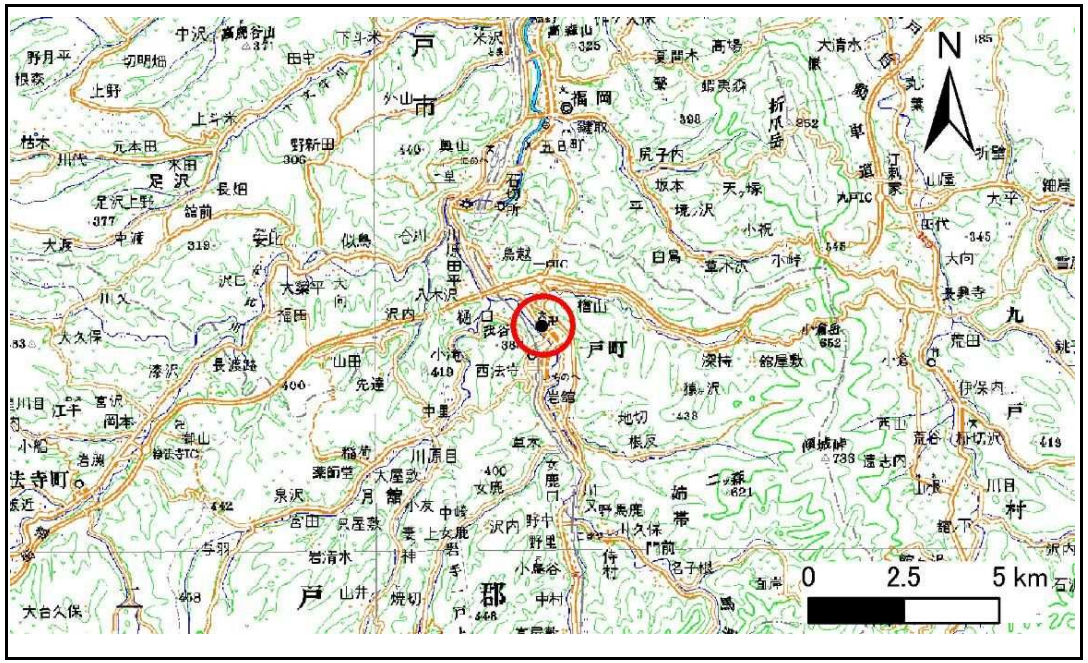

位置図(S=1:200,000)

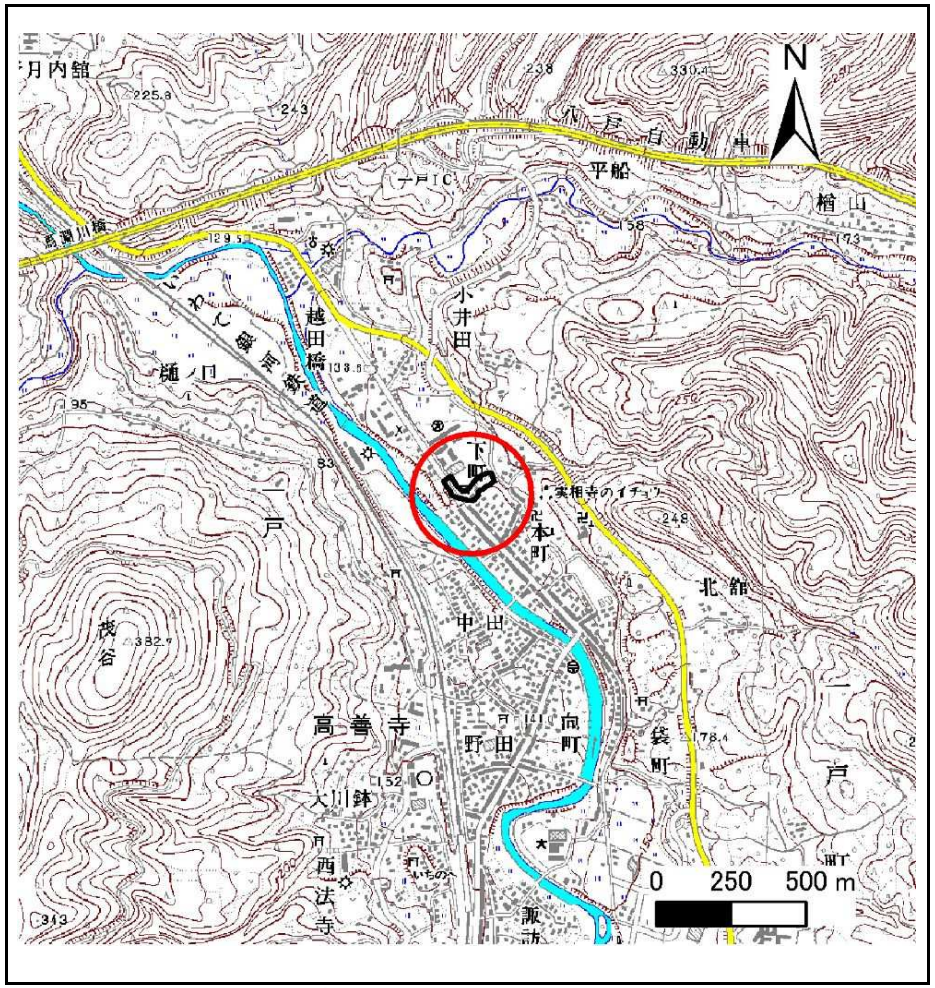

概況図(S=1:25,000)

岩手県

急傾斜地の崩壊区域調書

様式3－1　危害のおそれのある土地、著しい危害のおそれのある土地の設定図

調査年度	平成24年度

急傾斜地の位置	箇所番号	020B1032	箇所名	越田橋-2	所在地	二戸郡一戸町一戸字越田橋

岩手県

急傾斜地の崩壊区域調書

様式3－1　危害のおそれのある土地、著しい危害のおそれのある土地の設定図

調査年度	平成24年度

急傾斜地の位置	箇所番号	020B1032	箇所名	越田橋-2	所在地	二戸郡一戸町一戸字越田橋

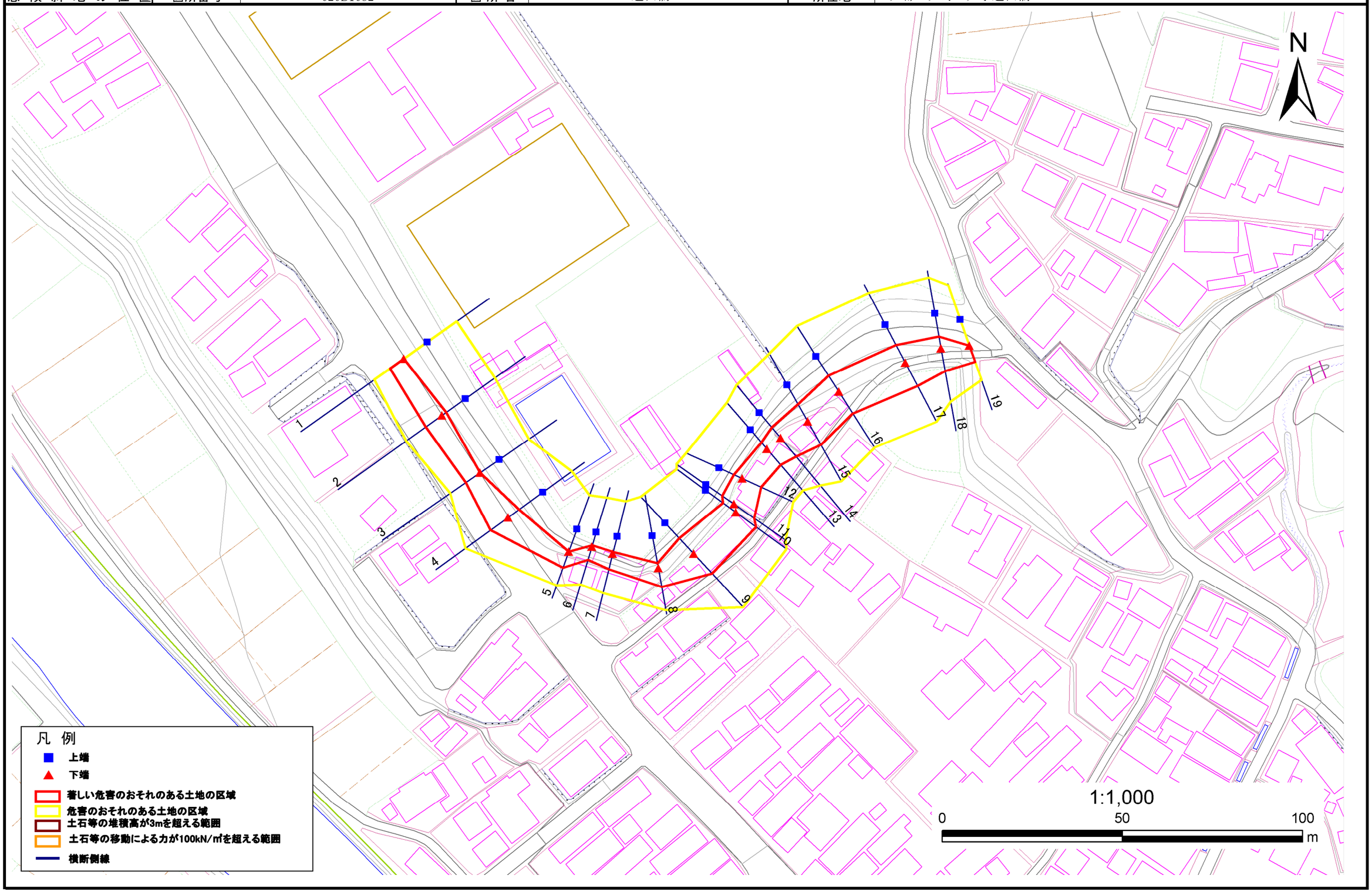

岩手県

急傾斜地の崩壊区域調書

様式３－２　建築物に作用すると想定される衝撃に関する事項(1/2)

調査年度	平成24年度

急傾斜地の位置	箇所番号	020B1032	箇所名	越田橋-2	所在地	二戸郡一戸町一戸字越田橋

横断測線番号	急傾斜地の下端に隣接する土地								急傾斜地内							
	土石等の移動の高さと力の大きさ				土石等の堆積高さと力の大きさ				土石等の移動の高さと力の大きさ				土石等の堆積高さと力の大きさ			
	区　分	高さ(m)	下端からの距離(m)	力の大きさ(kN/㎡)	区　分	下端からの水平距離(m)	高さ(m)	力の大きさ(kN/㎡)	区　分	高さ(m)	上端からの比高(m)	力の大きさ(kN/㎡)	区　分	上端からの比高(m)	高さ(m)	力の大きさ(kN/㎡)
1	100kN/㎡を超える	-	- ～ -	-	3mを超える	- ～ -	-	-	100kN/㎡を超える	-	- ～ -	-	3mを超える	- ～ -	-	-
	それ以外	1.00	0.00 ～ 4.67	58.18	それ以外	0.00 ～ 0.00	1.62	8.18	それ以外	1.00	5.00 ～ 5.00	58.18	それ以外	5.00 ～ 5.00	1.62	8.18
2	100kN/㎡を超える	-	- ～ -	-	3mを超える	- ～ -	-	-	100kN/㎡を超える	-	- ～ -	-	3mを超える	- ～ -	-	-
	それ以外	1.00	0.00 ～ 5.54	69.17	それ以外	0.00 ～ 0.00	1.76	8.90	それ以外	1.00	5.00 ～ 6.10	69.17	それ以外	5.00 ～ 6.10	1.76	8.90
3	100kN/㎡を超える	-	- ～ -	-	3mを超える	- ～ -	-	-	100kN/㎡を超える	-	- ～ -	-	3mを超える	- ～ -	-	-
	それ以外	1.00	0.00 ～ 4.76	59.32	それ以外	0.00 ～ 0.00	1.77	8.94	それ以外	1.00	5.00 ～ 5.00	59.32	それ以外	5.00 ～ 5.00	1.77	8.94
4	100kN/㎡を超える	-	- ～ -	-	3mを超える	- ～ -	-	-	100kN/㎡を超える	-	- ～ -	-	3mを超える	- ～ -	-	-
	それ以外	1.00	0.00 ～ 6.04	75.72	それ以外	0.00 ～ 0.00	1.61	8.12	それ以外	1.00	5.00 ～ 7.30	75.72	それ以外	5.00 ～ 7.30	1.61	8.12
5	100kN/㎡を超える	-	- ～ -	-	3mを超える	- ～ -	-	-	100kN/㎡を超える	-	- ～ -	-	3mを超える	- ～ -	-	-
	それ以外	1.00	0.00 ～ 4.77	59.47	それ以外	0.00 ～ 0.00	1.75	8.83	それ以外	1.00	5.00 ～ 5.00	59.47	それ以外	5.00 ～ 5.00	1.75	8.83
6	100kN/㎡を超える	-	- ～ -	-	3mを超える	- ～ -	-	-	100kN/㎡を超える	-	- ～ -	-	3mを超える	- ～ -	-	-
	それ以外	1.00	0.00 ～ 3.80	47.73	それ以外	0.00 ～ 3.80	2.21	11.16	それ以外	1.00	5.00 ～ 5.50	47.73	それ以外	5.00 ～ 5.50	2.21	11.16
7	100kN/㎡を超える	-	- ～ -	-	3mを超える	- ～ -	-	-	100kN/㎡を超える	-	- ～ -	-	3mを超える	- ～ -	-	-
	それ以外	1.00	0.00 ～ 4.43	55.25	それ以外	0.00 ～ 4.43	2.07	10.46	それ以外	1.00	5.00 ～ 5.60	55.25	それ以外	5.00 ～ 5.60	2.07	10.46
8	100kN/㎡を超える	-	- ～ -	-	3mを超える	- ～ -	-	-	100kN/㎡を超える	-	- ～ -	-	3mを超える	- ～ -	-	-
	それ以外	1.00	0.00 ～ 5.32	66.32	それ以外	0.00 ～ 0.00	1.64	8.27	それ以外	1.00	5.00 ～ 5.90	66.32	それ以外	5.00 ～ 5.90	1.64	8.27
9	100kN/㎡を超える	-	- ～ -	-	3mを超える	- ～ -	-	-	100kN/㎡を超える	-	- ～ -	-	3mを超える	- ～ -	-	-
	それ以外	1.00	0.00 ～ 7.52	96.10	それ以外	0.00 ～ 7.52	2.30	11.62	それ以外	1.00	5.00 ～ 10.10	96.10	それ以外	5.00 ～ 10.10	2.30	11.62
10	100kN/㎡を超える	-	- ～ -	-	3mを超える	- ～ -	-	-	100kN/㎡を超える	-	- ～ -	-	3mを超える	- ～ -	-	-
	それ以外	1.00	0.00 ～ 6.93	87.78	それ以外	0.00 ～ 6.93	1.84	9.30	それ以外	1.00	5.00 ～ 8.70	87.78	それ以外	5.00 ～ 8.70	1.84	9.30
11	100kN/㎡を超える	-	- ～ -	-	3mを超える	- ～ -	-	-	100kN/㎡を超える	-	- ～ -	-	3mを超える	- ～ -	-	-
	それ以外	1.00	0.00 ～ 6.79	85.80	それ以外	0.00 ～ 6.79	1.90	9.62	それ以外	1.00	5.00 ～ 8.70	85.80	それ以外	5.00 ～ 8.70	1.90	9.62
12	100kN/㎡を超える	-	- ～ -	-	3mを超える	- ～ -	-	-	100kN/㎡を超える	-	- ～ -	-	3mを超える	- ～ -	-	-
	それ以外	1.00	0.00 ～ 5.78	72.32	それ以外	0.00 ～ 5.78	2.05	10.38	それ以外	1.00	5.00 ～ 7.80	72.32	それ以外	5.00 ～ 7.80	2.05	10.38
13	100kN/㎡を超える	-	- ～ -	-	3mを超える	- ～ -	-	-	100kN/㎡を超える	-	- ～ -	-	3mを超える	- ～ -	-	-
	それ以外	1.00	0.00 ～ 5.77	72.14	それ以外	0.00 ～ 5.77	2.03	10.27	それ以外	1.00	5.00 ～ 7.60	72.14	それ以外	5.00 ～ 7.60	2.03	10.27
14	100kN/㎡を超える	-	- ～ -	-	3mを超える	- ～ -	-	-	100kN/㎡を超える	-	- ～ -	-	3mを超える	- ～ -	-	-
	それ以外	1.00	0.00 ～ 6.69	84.49	それ以外	0.00 ～ 6.69	1.92	9.70	それ以外	1.00	5.00 ～ 8.60	84.49	それ以外	5.00 ～ 8.60	1.92	9.70
15	100kN/㎡を超える	-	- ～ -	-	3mを超える	- ～ -	-	-	100kN/㎡を超える	-	- ～ -	-	3mを超える	- ～ -	-	-
	それ以外	1.00	0.00 ～ 7.34	93.58	それ以外	0.00 ～ 7.34	1.81	9.15	それ以外	1.00	5.00 ～ 9.50	93.58	それ以外	5.00 ～ 9.50	1.81	9.15

岩手県

急傾斜地の崩壊区域調書

様式３－２　建築物に作用すると想定される衝撃に関する事項(2/2)

調査年度	平成24年度

急傾斜地の位置	箇所番号	020B1032	箇所名	越田橋-2	所在地	二戸郡一戸町一戸字越田橋

横断測線番号	急傾斜地の下端に隣接する土地								急傾斜地内							
	土石等の移動の高さと力の大きさ				土石等の堆積高さと力の大きさ				土石等の移動の高さと力の大きさ				土石等の堆積高さと力の大きさ			
	区　分	高さ(m)	下端からの距離(m)	力の大きさ(kN/㎡)	区　分	下端からの水平距離(m)	高さ(m)	力の大きさ(kN/㎡)	区　分	高さ(m)	上端からの比高(m)	力の大きさ(kN/㎡)	区　分	上端からの比高(m)	高さ(m)	力の大きさ(kN/㎡)
16	100kN/㎡を超える	-	- ～ -	-	3mを超える	- ～ -	-	-	100kN/㎡を超える	-	- ～ -	-	3mを超える	- ～ -	-	-
	それ以外	1.00	0.00 ～ 7.22	91.93	それ以外	0.00 ～ 7.22	1.78	9.02	それ以外	1.00	5.00 ～ 9.20	91.93	それ以外	5.00 ～ 9.20	1.78	9.02
17	100kN/㎡を超える	-	- ～ -	-	3mを超える	- ～ -	-	-	100kN/㎡を超える	-	- ～ -	-	3mを超える	- ～ -	-	-
	それ以外	1.00	0.00 ～ 7.27	92.60	それ以外	0.00 ～ 7.27	1.78	9.00	それ以外	1.00	5.00 ～ 9.30	92.60	それ以外	5.00 ～ 9.30	1.78	9.00
18	100kN/㎡を超える	-	- ～ -	-	3mを超える	- ～ -	-	-	100kN/㎡を超える	-	- ～ -	-	3mを超える	- ～ -	-	-
	それ以外	1.00	0.00 ～ 6.38	80.31	それ以外	0.00 ～ 0.00	1.76	8.88	それ以外	1.00	5.00 ～ 7.50	80.31	それ以外	5.00 ～ 7.50	1.76	8.88
19	100kN/㎡を超える	-	- ～ -	-	3mを超える	- ～ -	-	-	100kN/㎡を超える	-	- ～ -	-	3mを超える	- ～ -	-	-
	それ以外	1.00	0.00 ～ 4.70	58.60	それ以外	0.00 ～ 0.00	1.64	8.27	それ以外	1.00	5.00 ～ 5.00	58.60	それ以外	5.00 ～ 5.00	1.64	8.27
	100kN/㎡を超える		～		3mを超える	～			100kN/㎡を超える		～		3mを超える	～		
	それ以外		～		それ以外	～			それ以外		～		それ以外	～		
	100kN/㎡を超える		～		3mを超える	～			100kN/㎡を超える		～		3mを超える	～		
	それ以外		～		それ以外	～			それ以外		～		それ以外	～		
	100kN/㎡を超える		～		3mを超える	～			100kN/㎡を超える		～		3mを超える	～		
	それ以外		～		それ以外	～			それ以外		～		それ以外	～		
	100kN/㎡を超える		～		3mを超える	～			100kN/㎡を超える		～		3mを超える	～		
	それ以外		～		それ以外	～			それ以外		～		それ以外	～		
	100kN/㎡を超える		～		3mを超える	～			100kN/㎡を超える		～		3mを超える	～		
	それ以外		～		それ以外	～			それ以外		～		それ以外	～		
	100kN/㎡を超える		～		3mを超える	～			100kN/㎡を超える		～		3mを超える	～		
	それ以外		～		それ以外	～			それ以外		～		それ以外	～		
	100kN/㎡を超える		～		3mを超える	～			100kN/㎡を超える		～		3mを超える	～		
	それ以外		～		それ以外	～			それ以外		～		それ以外	～		
	100kN/㎡を超える		～		3mを超える	～			100kN/㎡を超える		～		3mを超える	～		
	それ以外		～		それ以外	～			それ以外		～		それ以外	～		
	100kN/㎡を超える		～		3mを超える	～			100kN/㎡を超える		～		3mを超える	～		
	それ以外		～		それ以外	～			それ以外		～		それ以外	～		
	100kN/㎡を超える		～		3mを超える	～			100kN/㎡を超える		～		3mを超える	～		
	それ以外		～		それ以外	～			それ以外		～		それ以外	～		