土砂災害防止に関する基礎調査(急傾斜地の崩壊)

表紙　概況、位置図

自然現象の種類	急傾斜地の崩壊
箇所番号	020B1030
箇所名	下楢山-1
所在地	二戸郡一戸町楢山字下楢山
調査機関	県北広域振興局土木部二戸土木センター

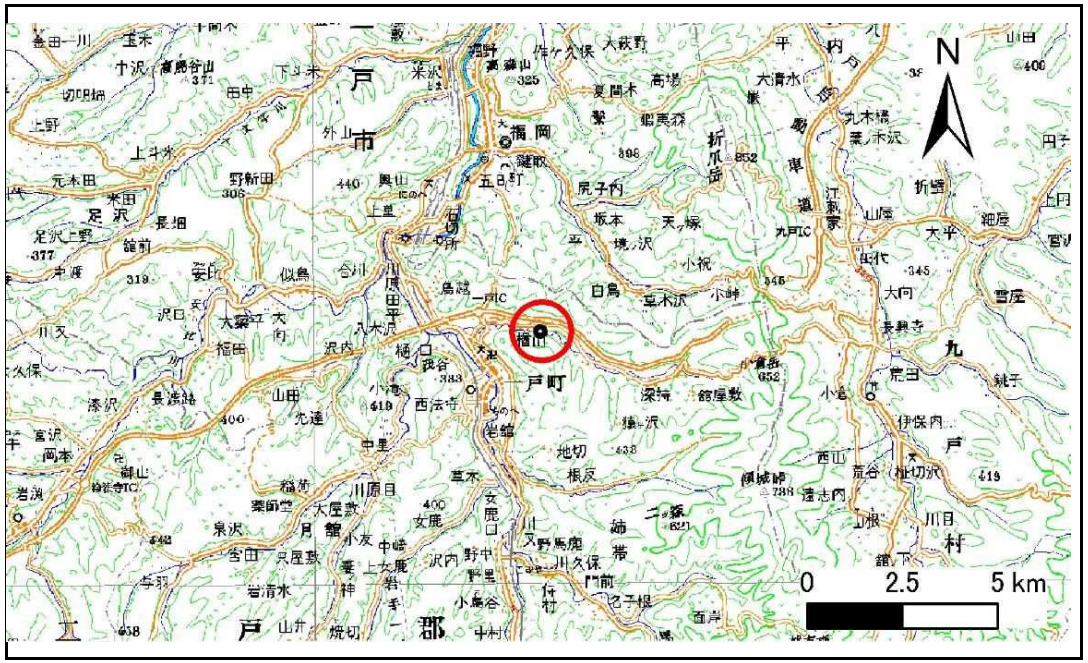

位置図(S=1:200,000)

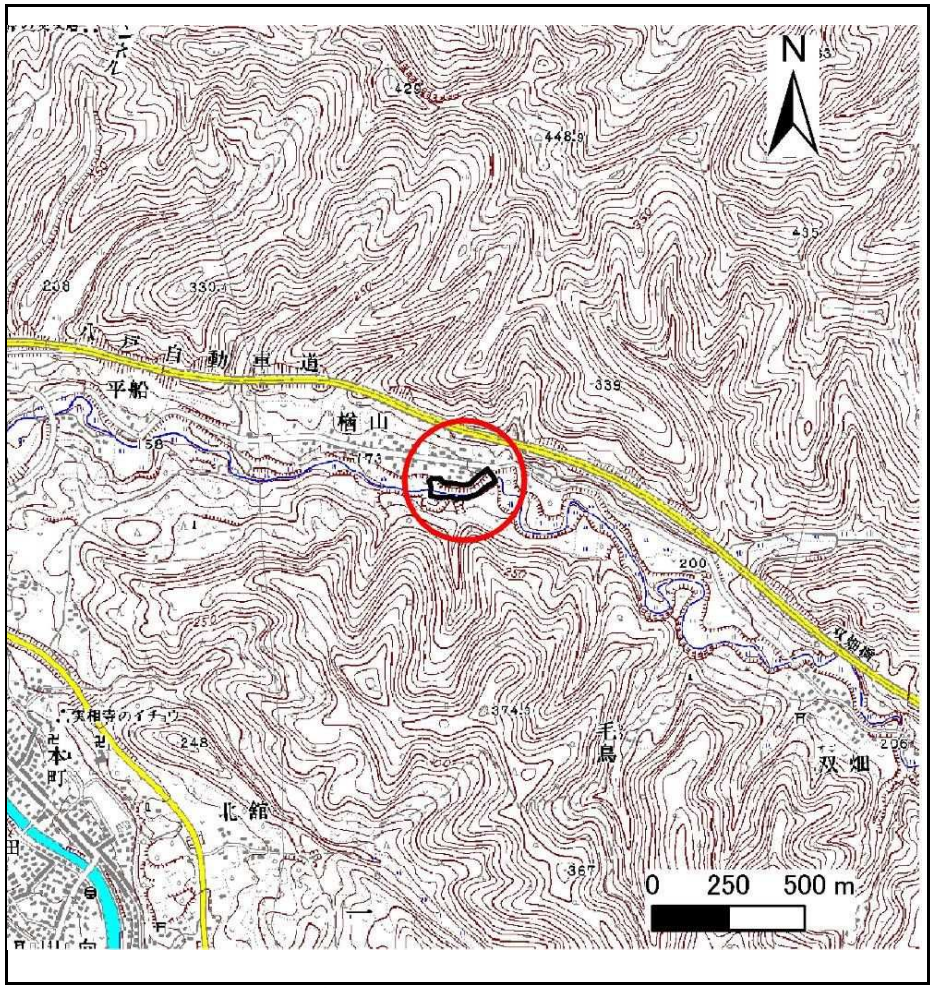

概況図(S=1:25,000)

急傾斜地の崩壊区域調書

様式3－1　危害のおそれのある土地、著しい危害のおそれのある土地の設定図

調査年度	平成24年度

急傾斜地の位置	箇所番号	020B1030	箇所名	下楢山-1	所在地	二戸郡一戸町楢山字下楢山

岩手県

急傾斜地の崩壊区域調書

様式3－1　危害のおそれのある土地、著しい危害のおそれのある土地の設定図

調査年度	平成24年度

急傾斜地の位置	箇所番号	020B1030	箇所名	下楢山-1	所在地	二戸郡一戸町楢山字下楢山

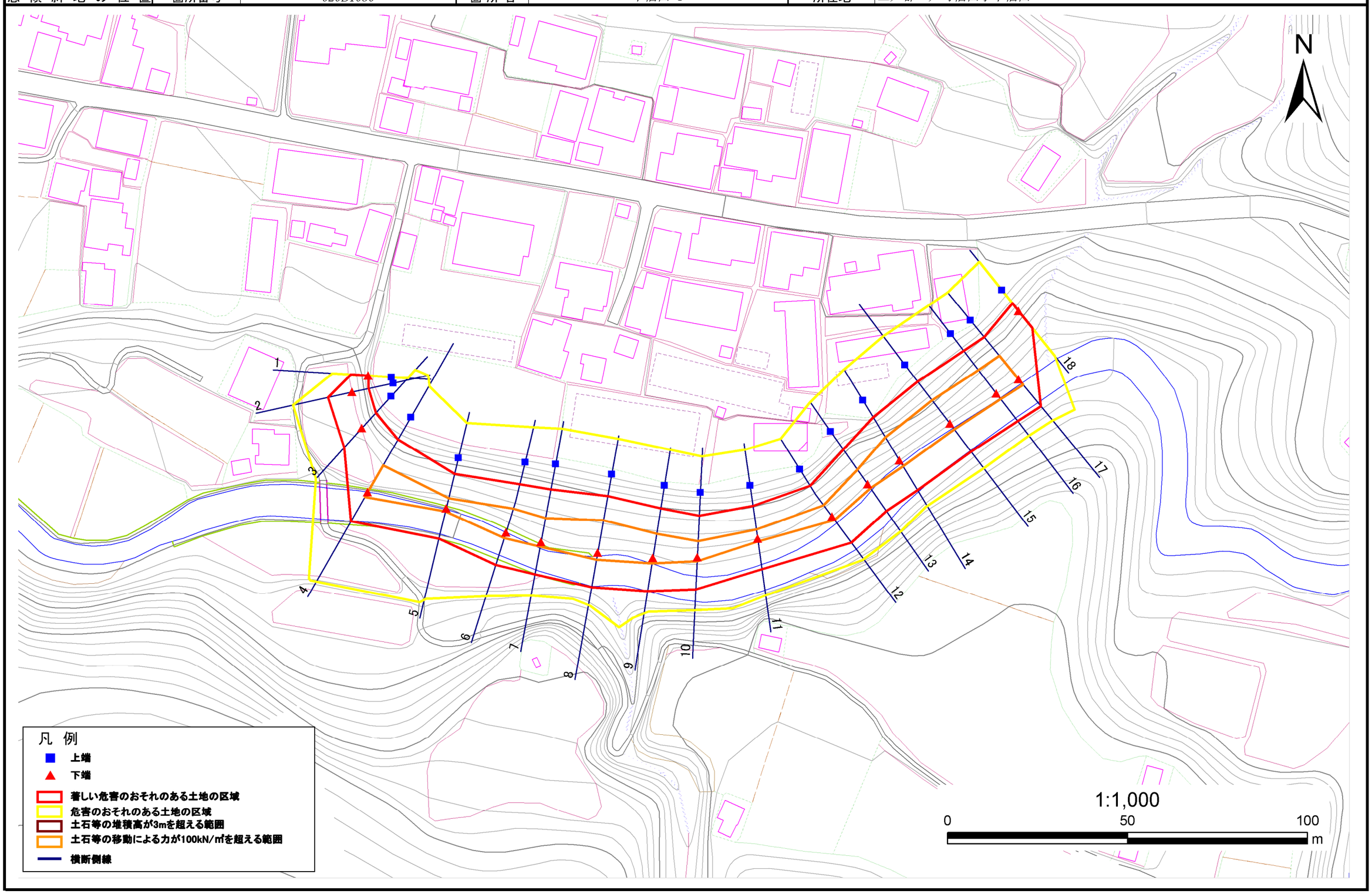

岩手県

急傾斜地の崩壊区域調書

様式３－２　建築物に作用すると想定される衝撃に関する事項(1/2)

調査年度	平成24年度

急傾斜地の位置	箇所番号	020B1030	箇所名	下楢山-1	所在地	二戸郡一戸町楢山字下楢山

横断測線番号	急傾斜地の下端に隣接する土地								急傾斜地内							
	土石等の移動の高さと力の大きさ				土石等の堆積高さと力の大きさ				土石等の移動の高さと力の大きさ				土石等の堆積高さと力の大きさ			
	区　分	高さ(m)	下端からの距離(m)	力の大きさ(kN/㎡)	区　分	下端からの水平距離(m)	高さ(m)	力の大きさ(kN/㎡)	区　分	高さ(m)	上端からの比高(m)	力の大きさ(kN/㎡)	区　分	上端からの比高(m)	高さ(m)	力の大きさ(kN/㎡)
1	100kN/㎡を超える	-	- ～ -	-	3mを超える	- ～ -	-	-	100kN/㎡を超える	-	- ～ -	-	3mを超える	- ～ -	-	-
	それ以外	1.00	0.00 ～ 4.76	59.32	それ以外	0.00 ～ 0.00	1.77	8.94	それ以外	1.00	5.00 ～ 5.00	59.32	それ以外	5.00 ～ 5.00	1.77	8.94
2	100kN/㎡を超える	-	- ～ -	-	3mを超える	- ～ -	-	-	100kN/㎡を超える	-	- ～ -	-	3mを超える	- ～ -	-	-
	それ以外	1.00	0.00 ～ 6.84	86.49	それ以外	0.00 ～ 0.00	1.72	8.68	それ以外	1.00	5.00 ～ 8.40	86.49	それ以外	5.00 ～ 8.40	1.72	8.68
3	100kN/㎡を超える	-	- ～ -	-	3mを超える	- ～ -	-	-	100kN/㎡を超える	-	- ～ -	-	3mを超える	- ～ -	-	-
	それ以外	1.00	0.00 ～ 7.35	93.79	それ以外	0.00 ～ 7.35	1.79	9.05	それ以外	1.00	5.00 ～ 9.50	93.79	それ以外	5.00 ～ 9.50	1.79	9.05
4	100kN/㎡を超える	1.00	0.00 ～ 1.56	123.76	3mを超える	- ～ -	-	-	100kN/㎡を超える	1.00	10.75 ～ 16.70	123.76	3mを超える	- ～ -	-	-
	それ以外	1.00	1.56 ～ 9.34	100.00	それ以外	0.00 ～ 9.34	2.27	11.47	それ以外	1.00	5.00 ～ 10.75	100.00	それ以外	5.00 ～ 16.70	2.27	11.47
5	100kN/㎡を超える	1.00	0.00 ～ 0.90	113.43	3mを超える	- ～ -	-	-	100kN/㎡を超える	1.00	12.52 ～ 15.66	113.43	3mを超える	- ～ -	-	-
	それ以外	1.00	0.90 ～ 8.68	100.00	それ以外	0.00 ～ 8.68	2.74	13.85	それ以外	1.00	5.00 ～ 12.52	100.00	それ以外	5.00 ～ 15.66	2.74	13.85
6	100kN/㎡を超える	1.00	0.00 ～ 1.61	124.67	3mを超える	- ～ -	-	-	100kN/㎡を超える	1.00	10.54 ～ 16.00	124.67	3mを超える	- ～ -	-	-
	それ以外	1.00	1.61 ～ 9.40	100.00	それ以外	0.00 ～ 9.40	2.40	12.13	それ以外	1.00	5.00 ～ 10.54	100.00	それ以外	5.00 ～ 16.00	2.40	12.13
7	100kN/㎡を超える	1.00	0.00 ～ 1.32	119.99	3mを超える	- ～ -	-	-	100kN/㎡を超える	1.00	10.72 ～ 15.40	119.99	3mを超える	- ～ -	-	-
	それ以外	1.00	1.32 ～ 9.10	100.00	それ以外	0.00 ～ 9.10	2.28	11.51	それ以外	1.00	5.00 ～ 10.72	100.00	それ以外	5.00 ～ 15.40	2.28	11.51
8	100kN/㎡を超える	1.00	0.00 ～ 2.00	130.93	3mを超える	- ～ -	-	-	100kN/㎡を超える	1.00	10.57 ～ 17.90	130.93	3mを超える	- ～ -	-	-
	それ以外	1.00	2.00 ～ 9.79	100.00	それ以外	0.00 ～ 9.79	2.42	12.24	それ以外	1.00	5.00 ～ 10.57	100.00	それ以外	5.00 ～ 17.90	2.42	12.24
9	100kN/㎡を超える	1.00	0.00 ～ 1.56	123.82	3mを超える	- ～ -	-	-	100kN/㎡を超える	1.00	10.53 ～ 15.80	123.82	3mを超える	- ～ -	-	-
	それ以外	1.00	1.56 ～ 9.35	100.00	それ以外	0.00 ～ 9.35	2.38	12.04	それ以外	1.00	5.00 ～ 10.53	100.00	それ以外	5.00 ～ 15.80	2.38	12.04
10	100kN/㎡を超える	1.00	0.00 ～ 1.12	116.95	3mを超える	- ～ -	-	-	100kN/㎡を超える	1.00	10.53 ～ 14.00	116.95	3mを超える	- ～ -	-	-
	それ以外	1.00	1.12 ～ 8.91	100.00	それ以外	0.00 ～ 8.91	2.20	11.10	それ以外	1.00	5.00 ～ 10.53	100.00	それ以外	5.00 ～ 14.00	2.20	11.10
11	100kN/㎡を超える	1.00	0.00 ～ 0.78	111.59	3mを超える	- ～ -	-	-	100kN/㎡を超える	1.00	10.78 ～ 13.02	111.59	3mを超える	- ～ -	-	-
	それ以外	1.00	0.78 ～ 8.56	100.00	それ以外	0.00 ～ 8.56	2.30	11.64	それ以外	1.00	5.00 ～ 10.78	100.00	それ以外	5.00 ～ 13.02	2.30	11.64
12	100kN/㎡を超える	1.00	0.00 ～ 1.17	117.65	3mを超える	- ～ -	-	-	100kN/㎡を超える	1.00	11.12 ～ 14.82	117.65	3mを超える	- ～ -	-	-
	それ以外	1.00	1.17 ～ 8.95	100.00	それ以外	0.00 ～ 8.95	2.37	11.97	それ以外	1.00	5.00 ～ 11.12	100.00	それ以外	5.00 ～ 14.82	2.37	11.97
13	100kN/㎡を超える	1.00	0.00 ～ 1.30	119.71	3mを超える	- ～ -	-	-	100kN/㎡を超える	1.00	10.59 ～ 14.68	119.71	3mを超える	- ～ -	-	-
	それ以外	1.00	1.30 ～ 9.09	100.00	それ以外	0.00 ～ 9.09	2.24	11.34	それ以外	1.00	5.00 ～ 10.59	100.00	それ以外	5.00 ～ 14.68	2.24	11.34
14	100kN/㎡を超える	1.00	0.00 ～ 1.88	128.89	3mを超える	- ～ -	-	-	100kN/㎡を超える	1.00	10.88 ～ 17.55	128.89	3mを超える	- ～ -	-	-
	それ以外	1.00	1.88 ～ 9.66	100.00	それ以外	0.00 ～ 9.66	2.52	12.76	それ以外	1.00	5.00 ～ 10.88	100.00	それ以外	5.00 ～ 17.55	2.52	12.76
15	100kN/㎡を超える	1.00	0.00 ～ 1.98	130.53	3mを超える	- ～ -	-	-	100kN/㎡を超える	1.00	10.76 ～ 17.90	130.53	3mを超える	- ～ -	-	-
	それ以外	1.00	1.98 ～ 9.76	100.00	それ以外	0.00 ～ 9.76	2.49	12.61	それ以外	1.00	5.00 ～ 10.76	100.00	それ以外	5.00 ～ 17.90	2.49	12.61

岩手県

急傾斜地の崩壊区域調書

様式３－２　建築物に作用すると想定される衝撃に関する事項(2/2)

調査年度	平成24年度

急傾斜地の位置	箇所番号	020B1030	箇所名	下楢山-1	所在地	二戸郡一戸町楢山字下楢山

横断測線番号	急傾斜地の下端に隣接する土地								急傾斜地内							
	土石等の移動の高さと力の大きさ				土石等の堆積高さと力の大きさ				土石等の移動の高さと力の大きさ				土石等の堆積高さと力の大きさ			
	区　分	高さ(m)	下端からの距離(m)	力の大きさ(kN/㎡)	区　分	下端からの水平距離(m)	高さ(m)	力の大きさ(kN/㎡)	区　分	高さ(m)	上端からの比高(m)	力の大きさ(kN/㎡)	区　分	上端からの比高(m)	高さ(m)	力の大きさ(kN/㎡)
16	100kN/㎡を超える	1.00	0.00 ～ 1.92	129.66	3mを超える	- ～ -	-	-	100kN/㎡を超える	1.00	10.64 ～ 17.50	129.66	3mを超える	- ～ -	-	-
	それ以外	1.00	1.92 ～ 9.71	100.00	それ以外	0.00 ～ 9.71	2.46	12.42	それ以外	1.00	5.00 ～ 10.64	100.00	それ以外	5.00 ～ 17.50	2.46	12.42
17	100kN/㎡を超える	1.00	0.00 ～ 1.96	130.27	3mを超える	- ～ -	-	-	100kN/㎡を超える	1.00	10.64 ～ 17.70	130.27	3mを超える	- ～ -	-	-
	それ以外	1.00	1.96 ～ 9.75	100.00	それ以外	0.00 ～ 9.75	2.46	12.43	それ以外	1.00	5.00 ～ 10.64	100.00	それ以外	5.00 ～ 17.70	2.46	12.43
18	100kN/㎡を超える	-	- ～ -	-	3mを超える	- ～ -	-	-	100kN/㎡を超える	-	- ～ -	-	3mを超える	- ～ -	-	-
	それ以外	1.00	0.00 ～ 5.99	75.10	それ以外	0.00 ～ 5.99	2.03	10.25	それ以外	1.00	5.00 ～ 8.00	75.10	それ以外	5.00 ～ 8.00	2.03	10.25
	100kN/㎡を超える		～		3mを超える	～			100kN/㎡を超える		～		3mを超える	～		
	それ以外		～		それ以外	～			それ以外		～		それ以外	～		
	100kN/㎡を超える		～		3mを超える	～			100kN/㎡を超える		～		3mを超える	～		
	それ以外		～		それ以外	～			それ以外		～		それ以外	～		
	100kN/㎡を超える		～		3mを超える	～			100kN/㎡を超える		～		3mを超える	～		
	それ以外		～		それ以外	～			それ以外		～		それ以外	～		
	100kN/㎡を超える		～		3mを超える	～			100kN/㎡を超える		～		3mを超える	～		
	それ以外		～		それ以外	～			それ以外		～		それ以外	～		
	100kN/㎡を超える		～		3mを超える	～			100kN/㎡を超える		～		3mを超える	～		
	それ以外		～		それ以外	～			それ以外		～		それ以外	～		
	100kN/㎡を超える		～		3mを超える	～			100kN/㎡を超える		～		3mを超える	～		
	それ以外		～		それ以外	～			それ以外		～		それ以外	～		
	100kN/㎡を超える		～		3mを超える	～			100kN/㎡を超える		～		3mを超える	～		
	それ以外		～		それ以外	～			それ以外		～		それ以外	～		
	100kN/㎡を超える		～		3mを超える	～			100kN/㎡を超える		～		3mを超える	～		
	それ以外		～		それ以外	～			それ以外		～		それ以外	～		
	100kN/㎡を超える		～		3mを超える	～			100kN/㎡を超える		～		3mを超える	～		
	それ以外		～		それ以外	～			それ以外		～		それ以外	～		
	100kN/㎡を超える		～		3mを超える	～			100kN/㎡を超える		～		3mを超える	～		
	それ以外		～		それ以外	～			それ以外		～		それ以外	～		