土砂災害防止に関する基礎調査(急傾斜地の崩壊)

表紙　概況、位置図

自然現象の種類	急傾斜地の崩壊
箇所番号	020B1029
箇所名	高平
所在地	二戸郡一戸町楢山字高平
調査機関	県北広域振興局土木部二戸土木センター

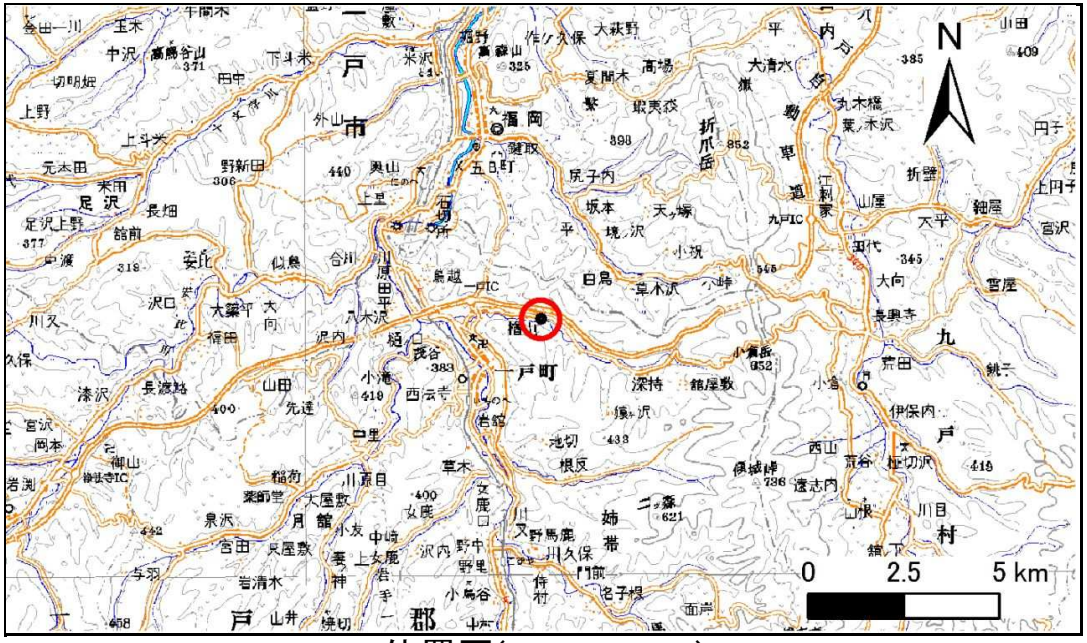

位置図(S=1:200,000)

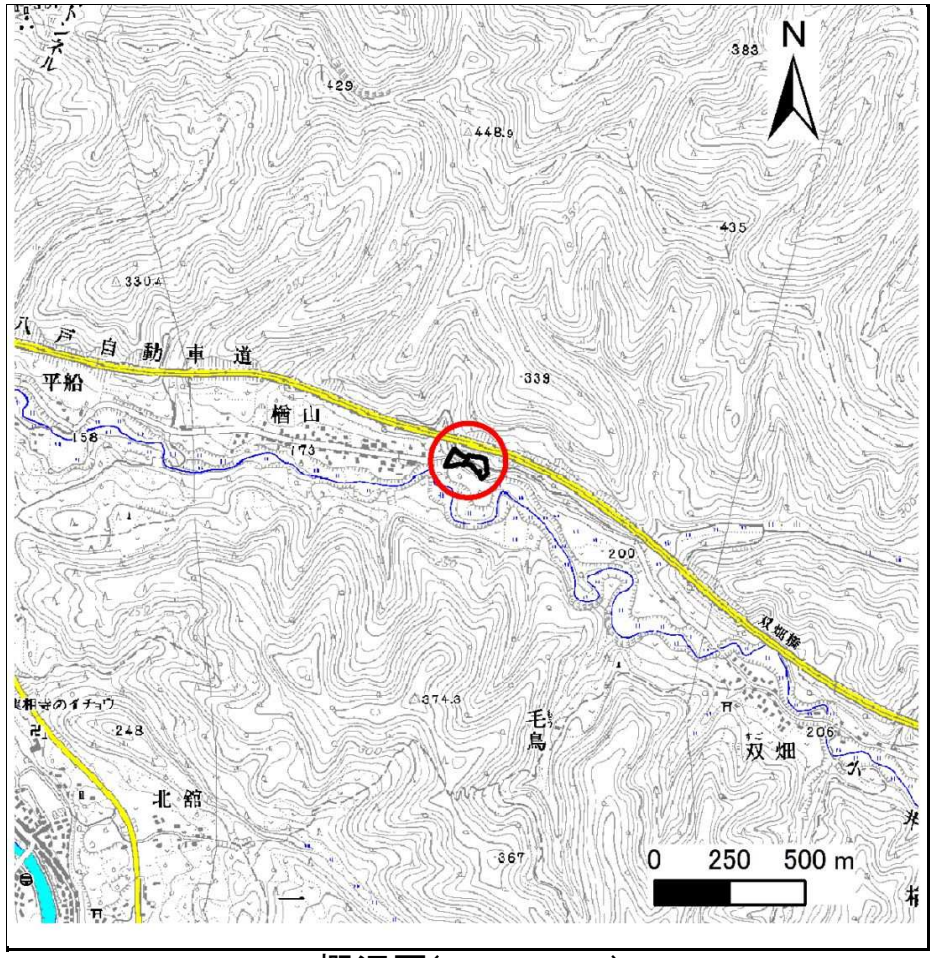

概況図(S=1:25,000)

急傾斜地の崩壊区域調書

様式3－1　危害のおそれのある土地、著しい危害のおそれのある土地の設定図

調査年度	平成25年度

急傾斜地の位置	箇所番号	020B1029	箇所名	高平	所在地	二戸郡一戸町檜山字高平

岩手県

急傾斜地の崩壊区域調書

様式３－１　危害のおそれのある土地、著しい危害のおそれのある土地の設定図

調査年度	平成25年度

急傾斜地の位置	箇所番号	020B1029	箇所名	高平	所在地	二戸郡一戸町檜山字高平

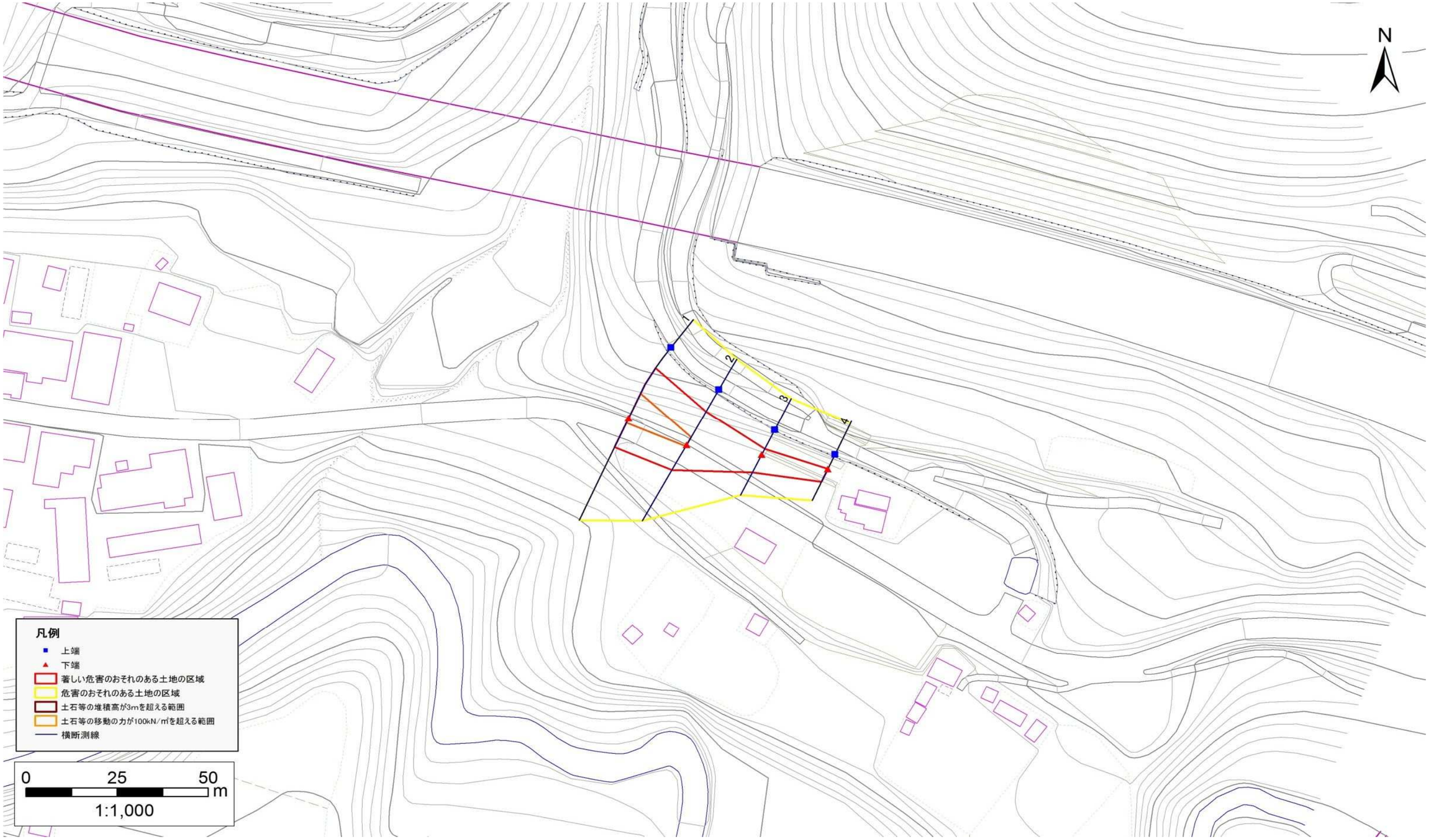

岩手県

急傾斜地の崩壊区域調書

様式３－１　危害のおそれのある土地、著しい危害のおそれのある土地の設定図

調査年度	平成25年度

急傾斜地の位置	箇所番号	020B1029	箇所名	高平	所在地	二戸郡一戸町檜山字高平

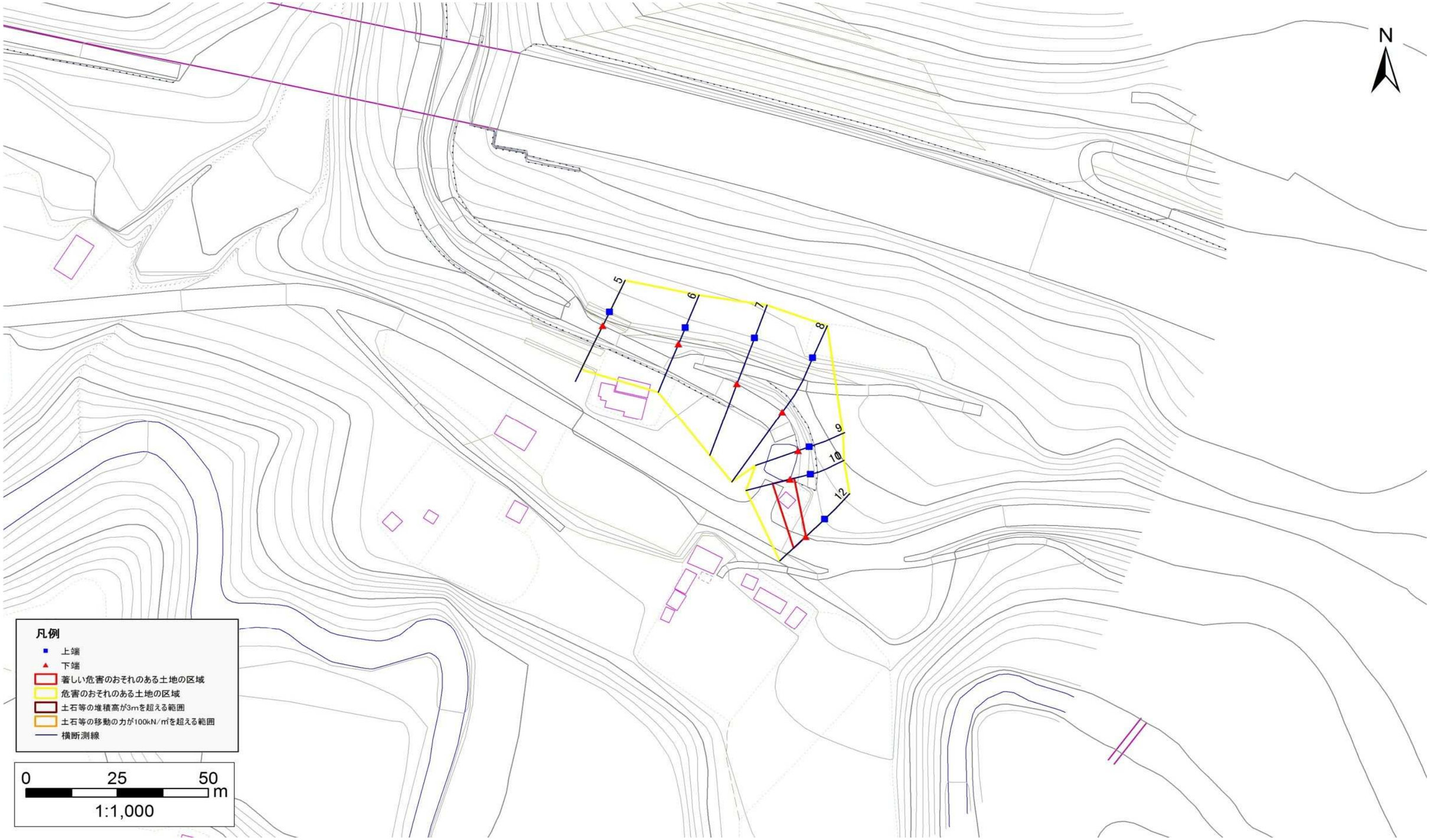

岩手県

急傾斜地の崩壊区域調書

様式３－２　建築物に作用すると想定される衝撃に関する事項(1/1)

調査年度	平成25年度

急傾斜地の位置	箇所番号	020B1029	箇所名	高平	所在地	二戸郡一戸町楢山字高平

横断測線番号	急傾斜地の下端に隣接する土地								急傾斜地内							
	土石等の移動の高さと力の大きさ				土石等の堆積高さと力の大きさ				土石等の移動の高さと力の大きさ				土石等の堆積高さと力の大きさ			
	区　分	高さ(m)	下端からの距離(m)	力の大きさ(kN/㎡)	区　分	下端からの水平距離(m)	高さ(m)	力の大きさ(kN/㎡)	区　分	高さ(m)	上端からの比高(m)	力の大きさ(kN/㎡)	区　分	上端からの比高(m)	高さ(m)	力の大きさ(kN/㎡)
1	100kN/㎡を超える	1.00	0.00 ～ 1.42	121.63	3mを超える	- ～ -	-	-	100kN/㎡を超える	1.00	10.80 ～ 16.15	121.63	3mを超える	- ～ -	-	-
	それ以外	1.00	1.42 ～ 9.21	100.00	それ以外	0.00 ～ 9.21	2.26	11.41	それ以外	1.00	5.00 ～ 10.80	100.00	それ以外	5.00 ～ 16.15	2.26	11.41
2	100kN/㎡を超える	1.00	0.00 ～ 0.55	108.19	3mを超える	- ～ -	-	-	100kN/㎡を超える	1.00	10.79 ～ 12.50	108.19	3mを超える	- ～ -	-	-
	それ以外	1.00	0.55 ～ 8.34	100.00	それ以外	0.00 ～ 8.34	2.08	10.52	それ以外	1.00	5.00 ～ 10.79	100.00	それ以外	5.00 ～ 12.50	2.08	10.52
3	100kN/㎡を超える	-	- ～ -	-	3mを超える	- ～ -	-	-	100kN/㎡を超える	-	- ～ -	-	3mを超える	- ～ -	-	-
	それ以外	1.00	0.00 ～ 5.76	71.96	それ以外	0.00 ～ 5.76	1.81	9.15	それ以外	1.00	5.00 ～ 6.50	71.96	それ以外	5.00 ～ 6.50	1.81	9.15
4	100kN/㎡を超える	-	- ～ -	-	3mを超える	- ～ -	-	-	100kN/㎡を超える	-	- ～ -	-	3mを超える	- ～ -	-	-
	それ以外	1.00	0.00 ～ 4.12	51.52	それ以外	0.00 ～ 4.12	2.04	10.33	それ以外	1.00	5.00 ～ 5.00	51.52	それ以外	5.00 ～ 5.00	2.04	10.33
5	100kN/㎡を超える	-	- ～ -	-	3mを超える	- ～ -	-	-	100kN/㎡を超える	-	- ～ -	-	3mを超える	- ～ -	-	-
	それ以外	-	- ～ -	-	それ以外	- ～ -	-	-	それ以外	-	- ～ -	-	それ以外	- ～ -	-	-
6	100kN/㎡を超える	-	- ～ -	-	3mを超える	- ～ -	-	-	100kN/㎡を超える	-	- ～ -	-	3mを超える	- ～ -	-	-
	それ以外	-	- ～ -	-	それ以外	- ～ -	-	-	それ以外	-	- ～ -	-	それ以外	- ～ -	-	-
7	100kN/㎡を超える	-	- ～ -	-	3mを超える	- ～ -	-	-	100kN/㎡を超える	-	- ～ -	-	3mを超える	- ～ -	-	-
	それ以外	-	- ～ -	-	それ以外	- ～ -	-	-	それ以外	-	- ～ -	-	それ以外	- ～ -	-	-
8	100kN/㎡を超える	-	- ～ -	-	3mを超える	- ～ -	-	-	100kN/㎡を超える	-	- ～ -	-	3mを超える	- ～ -	-	-
	それ以外	-	- ～ -	-	それ以外	- ～ -	-	-	それ以外	-	- ～ -	-	それ以外	- ～ -	-	-
9	100kN/㎡を超える	-	- ～ -	-	3mを超える	- ～ -	-	-	100kN/㎡を超える	-	- ～ -	-	3mを超える	- ～ -	-	-
	それ以外	-	- ～ -	-	それ以外	- ～ -	-	-	それ以外	-	- ～ -	-	それ以外	- ～ -	-	-
10	100kN/㎡を超える	-	- ～ -	-	3mを超える	- ～ -	-	-	100kN/㎡を超える	-	- ～ -	-	3mを超える	- ～ -	-	-
	それ以外	-	- ～ -	-	それ以外	- ～ -	-	-	それ以外	-	- ～ -	-	それ以外	- ～ -	-	-
11	100kN/㎡を超える	-	- ～ -	-	3mを超える	- ～ -	-	-	100kN/㎡を超える	-	- ～ -	-	3mを超える	- ～ -	-	-
	それ以外	1.00	0.00 ～ 4.97	61.93	それ以外	0.00 ～ 4.97	2.04	10.29	それ以外	1.00	5.00 ～ 6.24	61.93	それ以外	5.00 ～ 6.24	2.04	10.29
12	100kN/㎡を超える	-	- ～ -	-	3mを超える	- ～ -	-	-	100kN/㎡を超える	-	- ～ -	-	3mを超える	- ～ -	-	-
	それ以外	1.00	0.00 ～ 4.77	59.44	それ以外	0.00 ～ 0.00	1.70	8.59	それ以外	1.00	5.00 ～ 5.00	59.44	それ以外	5.00 ～ 5.00	1.70	8.59
	100kN/㎡を超える		～		3mを超える	～			100kN/㎡を超える		～		3mを超える	～		
	それ以外		～		それ以外	～			それ以外		～		それ以外	～		
	100kN/㎡を超える		～		3mを超える	～			100kN/㎡を超える		～		3mを超える	～		
	それ以外		～		それ以外	～			それ以外		～		それ以外	～		
	100kN/㎡を超える		～		3mを超える	～			100kN/㎡を超える		～		3mを超える	～		
	それ以外		～		それ以外	～			それ以外		～		それ以外	～		

岩手県