土砂災害防止に関する基礎調査(急傾斜地の崩壊)

表紙　概況、位置図

自然現象の種類	急傾斜地の崩壊
箇所番号	020B1011
箇所名	過利石
所在地	二戸郡一戸町鳥越字過利石
調査機関	県北広域振興局土木部二戸土木センター

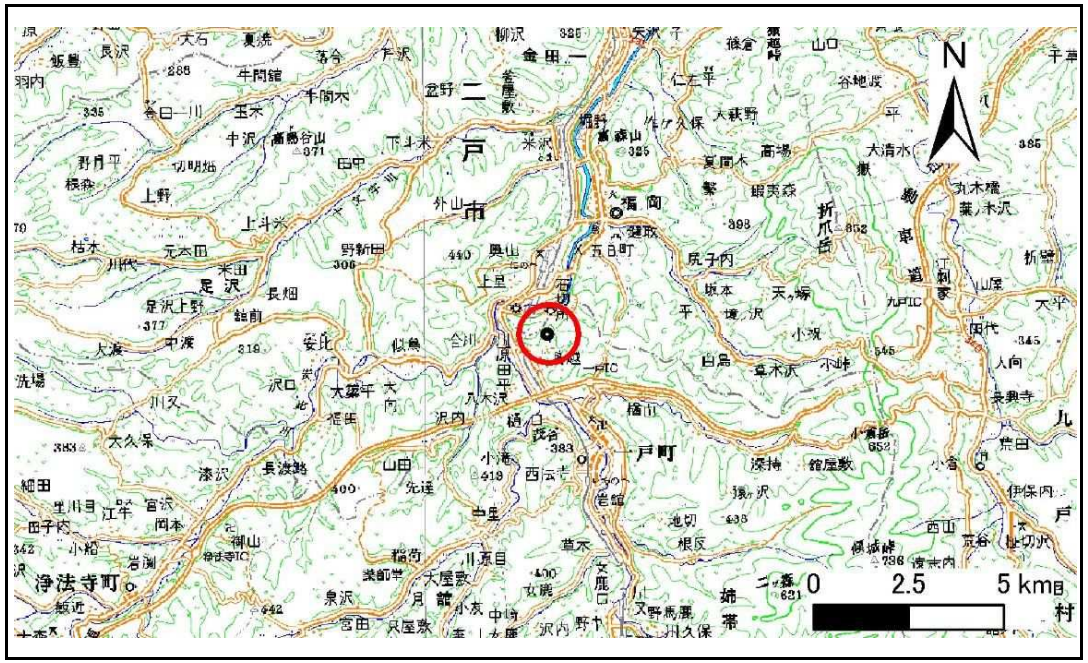

位置図(S=1:200,000)

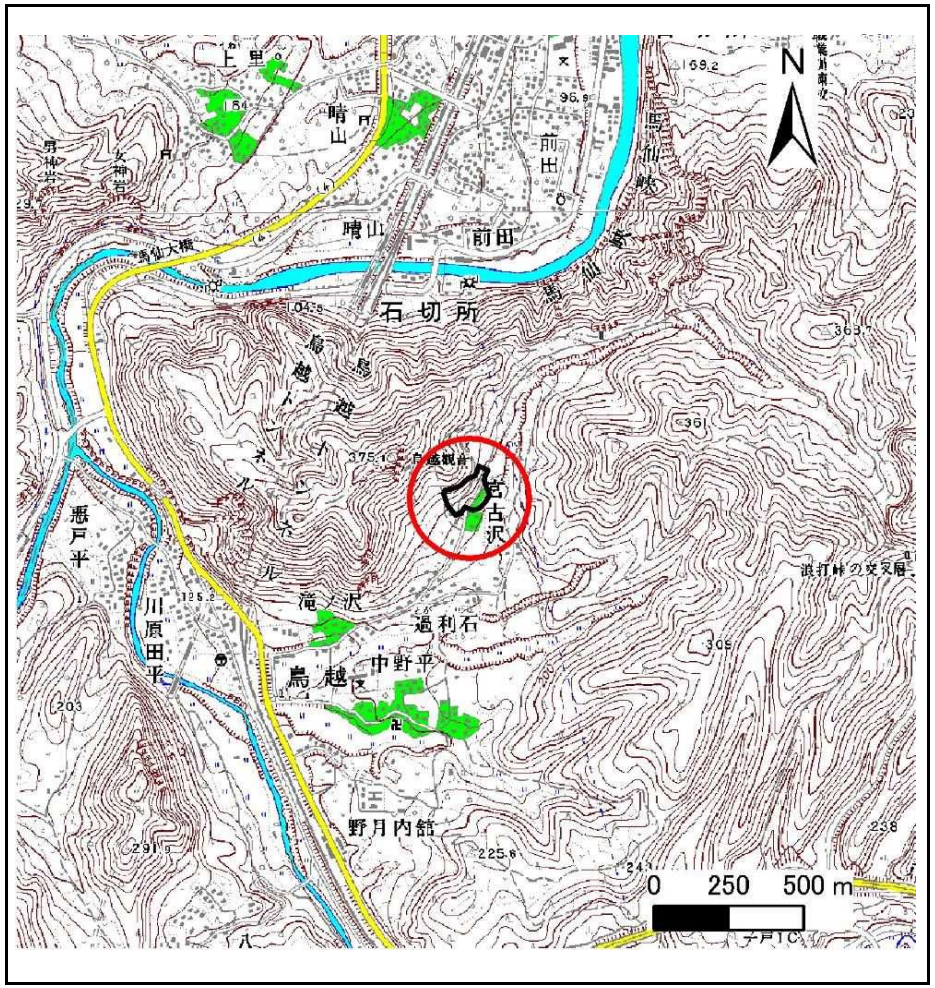

概況図(S=1:25,000)

急傾斜地の崩壊区域調書

様式3－1　危害のおそれのある土地、著しい危害のおそれのある土地の設定図

調査年度	平成24年度

急傾斜地の位置	箇所番号	020B1011	箇所名	過利石	所在地	二戸郡一戸町鳥越字過利石

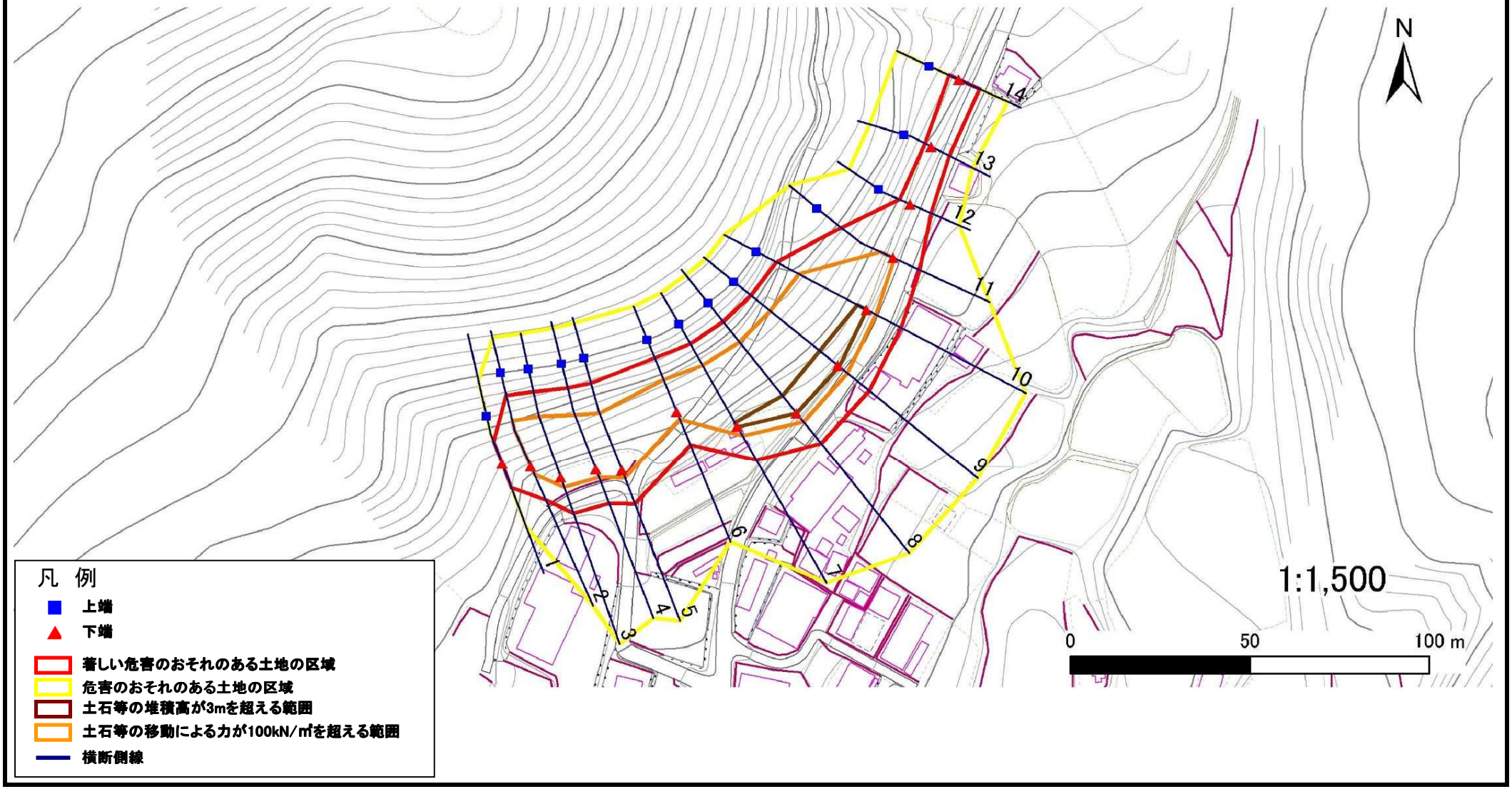

岩手県

急傾斜地の崩壊区域調書

様式3－1　危害のおそれのある土地、著しい危害のおそれのある土地の設定図

調査年度	平成24年度

急傾斜地の位置	箇所番号	020B1011	箇所名	過利石	所在地	二戸郡一戸町鳥越字過利石

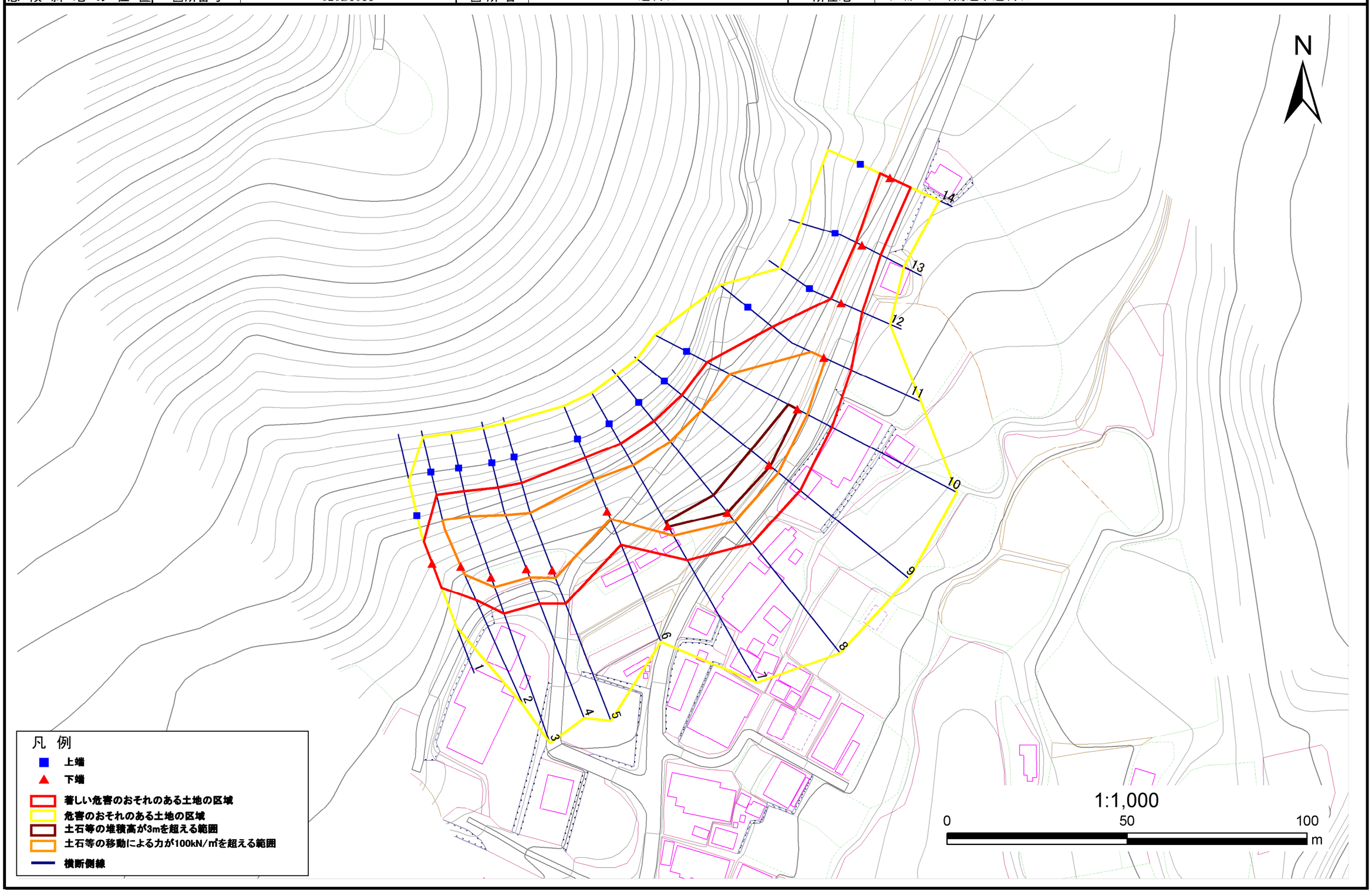

岩手県

急傾斜地の崩壊区域調書

様式３－２　建築物に作用すると想定される衝撃に関する事項(1/1)

調査年度	平成24年度

急傾斜地の位置	箇所番号	020B1011	箇所名	過利石	所在地	二戸郡一戸町鳥越字過利石

横断測線番号	急傾斜地の下端に隣接する土地								急傾斜地内							
	土石等の移動の高さと力の大きさ				土石等の堆積高さと力の大きさ				土石等の移動の高さと力の大きさ				土石等の堆積高さと力の大きさ			
	区　分	高さ(m)	下端からの距離(m)	力の大きさ(kN/㎡)	区　分	下端からの水平距離(m)	高さ(m)	力の大きさ(kN/㎡)	区　分	高さ(m)	上端からの比高(m)	力の大きさ(kN/㎡)	区　分	上端からの比高(m)	高さ(m)	力の大きさ(kN/㎡)
1	100kN/㎡を超える	-	- ～ -	-	3mを超える	- ～ -	-	-	100kN/㎡を超える	-	- ～ -	-	3mを超える	- ～ -	-	-
	それ以外	1.00	0.00 ～ 7.21	91.69	それ以外	0.00 ～ 0.00	1.67	8.44	それ以外	1.00	5.00 ～ 9.40	91.69	それ以外	5.00 ～ 9.40	1.67	8.44
2	100kN/㎡を超える	1.00	0.00 ～ 2.46	138.51	3mを超える	- ～ -	-	-	100kN/㎡を超える	1.00	10.53 ～ 21.17	138.51	3mを超える	- ～ -	-	-
	それ以外	1.00	2.46 ～ 10.25	100.00	それ以外	0.00 ～ 10.25	2.70	13.65	それ以外	1.00	5.00 ～ 10.53	100.00	それ以外	5.00 ～ 21.17	2.70	13.65
3	100kN/㎡を超える	1.00	0.00 ～ 2.84	144.88	3mを超える	- ～ -	-	-	100kN/㎡を超える	1.00	10.53 ～ 24.47	144.88	3mを超える	- ～ -	-	-
	それ以外	1.00	2.84 ～ 10.62	100.00	それ以外	0.00 ～ 10.62	2.71	13.70	それ以外	1.00	5.00 ～ 10.53	100.00	それ以外	5.00 ～ 24.47	2.71	13.70
4	100kN/㎡を超える	1.00	0.00 ～ 2.42	137.81	3mを超える	- ～ -	-	-	100kN/㎡を超える	1.00	10.64 ～ 22.16	137.81	3mを超える	- ～ -	-	-
	それ以外	1.00	2.42 ～ 10.20	100.00	それ以外	0.00 ～ 10.20	2.62	13.24	それ以外	1.00	5.00 ～ 10.64	100.00	それ以外	5.00 ～ 22.16	2.62	13.24
5	100kN/㎡を超える	1.00	0.00 ～ 2.27	135.39	3mを超える	- ～ -	-	-	100kN/㎡を超える	1.00	10.86 ～ 22.44	135.39	3mを超える	- ～ -	-	-
	それ以外	1.00	2.27 ～ 10.06	100.00	それ以外	0.00 ～ 10.06	2.56	12.96	それ以外	1.00	5.00 ～ 10.86	100.00	それ以外	5.00 ～ 22.44	2.56	12.96
6	100kN/㎡を超える	1.00	0.00 ～ 2.23	134.67	3mを超える	- ～ -	-	-	100kN/㎡を超える	1.00	10.93 ～ 19.56	134.67	3mを超える	- ～ -	-	-
	それ以外	1.00	2.23 ～ 10.01	100.00	それ以外	0.00 ～ 10.01	2.54	12.81	それ以外	1.00	5.00 ～ 10.93	100.00	それ以外	5.00 ～ 19.56	2.54	12.81
7	100kN/㎡を超える	1.00	0.00 ～ 3.02	147.98	3mを超える	0.00 ～ 0.16	3.09	15.60	100kN/㎡を超える	1.00	10.54 ～ 26.05	147.98	3mを超える	25.00 ～ 26.05	3.09	15.60
	それ以外	1.00	3.02 ～ 10.80	100.00	それ以外	0.16 ～ 10.80	3.00	15.16	それ以外	1.00	5.00 ～ 10.54	100.00	それ以外	5.00 ～ 25.00	3.00	15.16
8	100kN/㎡を超える	1.00	0.00 ～ 3.17	150.61	3mを超える	0.00 ～ 0.04	3.02	15.28	100kN/㎡を超える	1.00	10.54 ～ 29.68	150.61	3mを超える	25.00 ～ 29.68	3.02	15.28
	それ以外	1.00	3.17 ～ 10.95	100.00	それ以外	0.04 ～ 10.95	3.00	15.16	それ以外	1.00	5.00 ～ 10.54	100.00	それ以外	5.00 ～ 25.00	3.00	15.16
9	100kN/㎡を超える	1.00	0.00 ～ 3.34	153.67	3mを超える	0.00 ～ 0.42	3.23	16.32	100kN/㎡を超える	1.00	10.57 ～ 30.32	153.67	3mを超える	25.00 ～ 30.32	3.23	16.32
	それ以外	1.00	3.34 ～ 11.13	100.00	それ以外	0.42 ～ 11.13	3.00	15.16	それ以外	1.00	5.00 ～ 10.57	100.00	それ以外	5.00 ～ 25.00	3.00	15.16
10	100kN/㎡を超える	1.00	0.00 ～ 3.09	149.23	3mを超える	0.00 ～ 0.13	3.07	15.52	100kN/㎡を超える	1.00	10.53 ～ 27.22	149.23	3mを超える	25.00 ～ 27.22	3.07	15.52
	それ以外	1.00	3.09 ～ 10.87	100.00	それ以外	0.13 ～ 10.87	3.00	15.16	それ以外	1.00	5.00 ～ 10.53	100.00	それ以外	5.00 ～ 25.00	3.00	15.16
11	100kN/㎡を超える	1.00	0.00 ～ 0.50	107.45	3mを超える	- ～ -	-	-	100kN/㎡を超える	1.00	12.52 ～ 14.80	107.45	3mを超える	- ～ -	-	-
	それ以外	1.00	0.50 ～ 8.29	100.00	それ以外	0.00 ～ 8.29	1.94	9.80	それ以外	1.00	5.00 ～ 12.52	100.00	それ以外	5.00 ～ 14.80	1.94	9.80
12	100kN/㎡を超える	-	- ～ -	-	3mを超える	- ～ -	-	-	100kN/㎡を超える	-	- ～ -	-	3mを超える	- ～ -	-	-
	それ以外	1.00	0.00 ～ 6.33	79.54	それ以外	0.00 ～ 0.00	1.76	8.91	それ以外	1.00	5.00 ～ 7.40	79.54	それ以外	5.00 ～ 7.40	1.76	8.91
13	100kN/㎡を超える	-	- ～ -	-	3mを超える	- ～ -	-	-	100kN/㎡を超える	-	- ～ -	-	3mを超える	- ～ -	-	-
	それ以外	1.00	0.00 ～ 5.78	72.22	それ以外	0.00 ～ 5.78	1.79	9.06	それ以外	1.00	5.00 ～ 6.50	72.22	それ以外	5.00 ～ 6.50	1.79	9.06
14	100kN/㎡を超える	-	- ～ -	-	3mを超える	- ～ -	-	-	100kN/㎡を超える	-	- ～ -	-	3mを超える	- ～ -	-	-
	それ以外	1.00	0.00 ～ 6.32	79.44	それ以外	0.00 ～ 6.32	1.83	9.25	それ以外	1.00	5.00 ～ 7.50	79.44	それ以外	5.00 ～ 7.50	1.83	9.25
	100kN/㎡を超える		～		3mを超える	～			100kN/㎡を超える		～		3mを超える	～		
	それ以外		～		それ以外	～			それ以外		～		それ以外	～		

岩手県