土砂災害防止に関する基礎調査(急傾斜地の崩壊)

表紙　概況、位置図

自然現象の種類	急傾斜地の崩壊
箇所番号	020A1018
箇所名	砂森
所在地	二戸郡一戸町一戸字砂森
調査機関	県北広域振興局土木部二戸土木センター

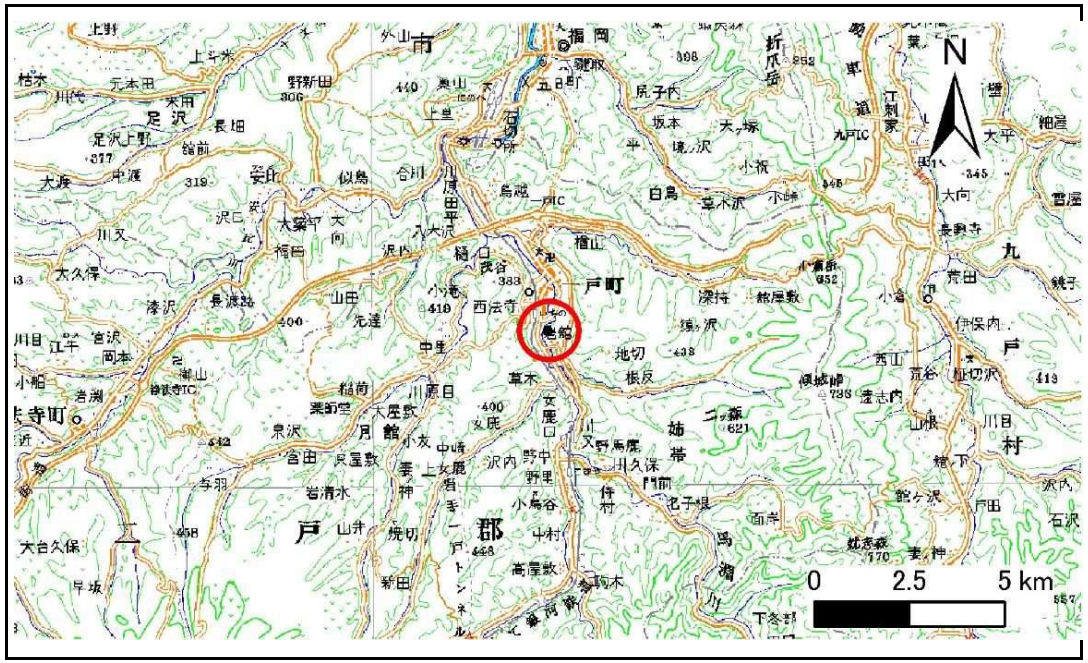

位置図(S=1:200,000)

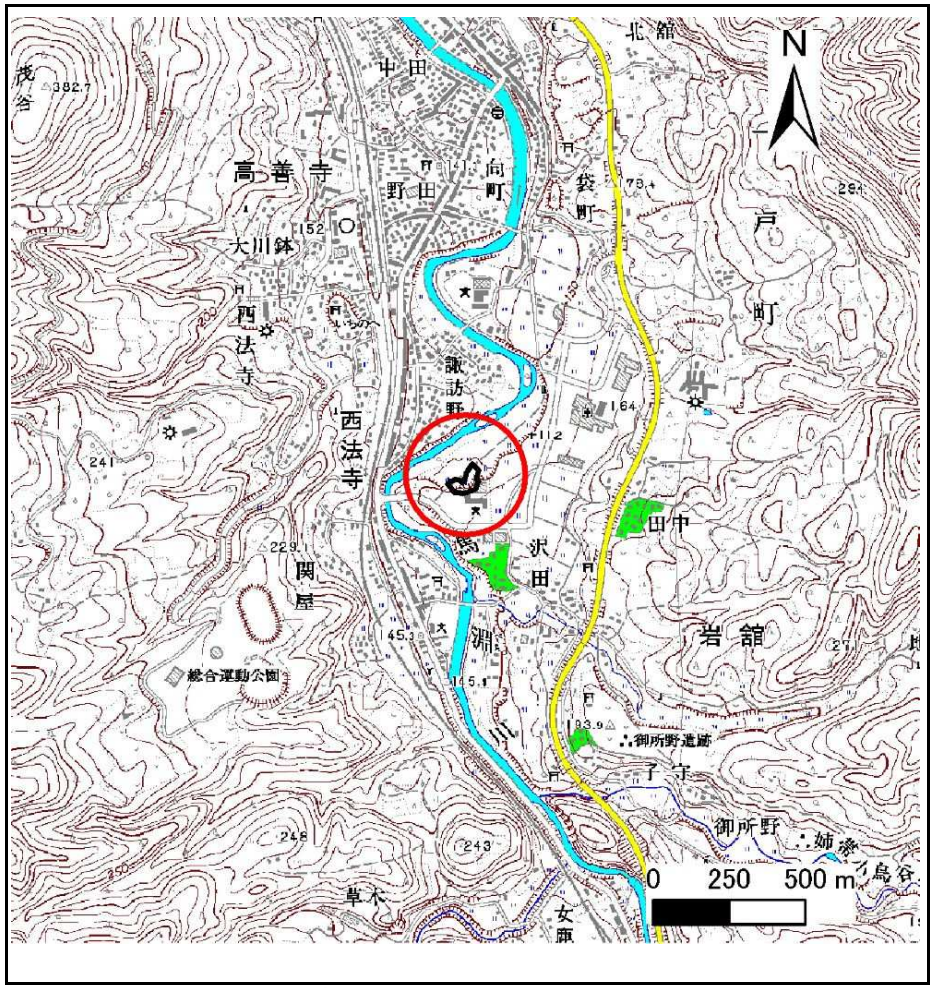

概況図(S=1:25,000)

急傾斜地の崩壊区域調書

様式3－1　危害のおそれのある土地、著しい危害のおそれのある土地の設定図

調査年度	平成24年度

急傾斜地の位置	箇所番号	020A1018	箇所名	砂森	所在地	二戸郡一戸町一戸字砂森

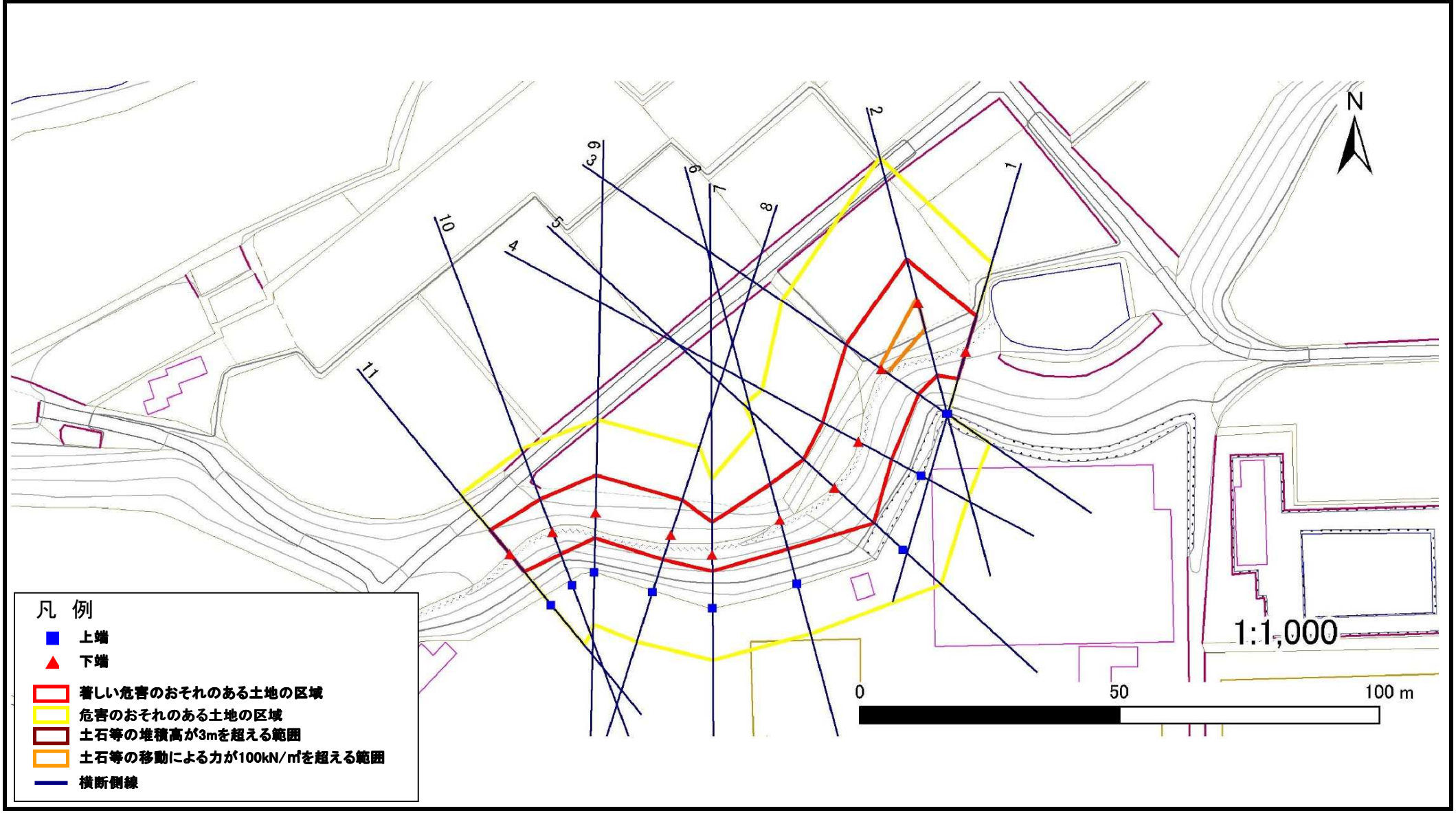

岩手県

急傾斜地の崩壊区域調書

様式3－1　危害のおそれのある土地、著しい危害のおそれのある土地の設定図

調査年度	平成24年度

急傾斜地の位置	箇所番号	020A1018	箇所名	砂森	所在地	二戸郡一戸町一戸字砂森

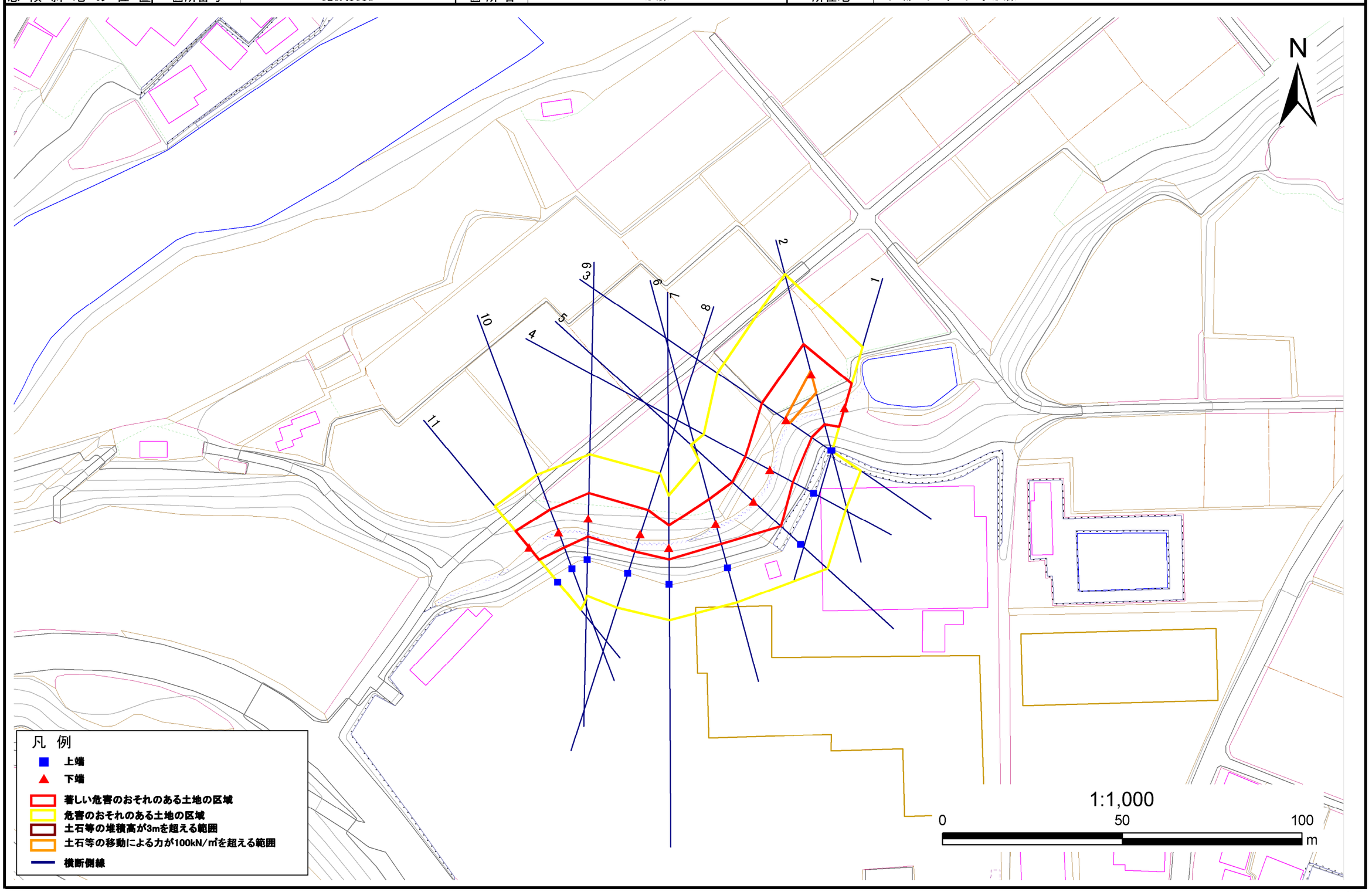

岩手県

急傾斜地の崩壊区域調書

様式３－２　建築物に作用すると想定される衝撃に関する事項(1/1)

調査年度	平成24年度

急傾斜地の位置	箇所番号	020A1018	箇所名	砂森	所在地	二戸郡一戸町一戸字砂森

横断測線番号	急傾斜地の下端に隣接する土地								急傾斜地内							
	土石等の移動の高さと力の大きさ				土石等の堆積高さと力の大きさ				土石等の移動の高さと力の大きさ				土石等の堆積高さと力の大きさ			
	区　分	高さ(m)	下端からの距離(m)	力の大きさ(kN/㎡)	区　分	下端からの水平距離(m)	高さ(m)	力の大きさ(kN/㎡)	区　分	高さ(m)	上端からの比高(m)	力の大きさ(kN/㎡)	区　分	上端からの比高(m)	高さ(m)	力の大きさ(kN/㎡)
1	100kN/㎡を超える	-	- ～ -	-	3mを超える	- ～ -	-	-	100kN/㎡を超える	-	- ～ -	-	3mを超える	- ～ -	-	-
	それ以外	1.00	0.00 ～ 7.07	89.76	それ以外	0.00 ～ 0.00	1.72	8.68	それ以外	1.00	5.00 ～ 8.90	89.76	それ以外	5.00 ～ 8.90	1.72	8.68
2	100kN/㎡を超える	1.00	0.00 ～ 0.96	114.36	3mを超える	- ～ -	-	-	100kN/㎡を超える	1.00	11.05 ～ 14.50	114.36	3mを超える	- ～ -	-	-
	それ以外	1.00	0.96 ～ 8.74	100.00	それ以外	0.00 ～ 8.74	2.04	10.33	それ以外	1.00	5.00 ～ 11.05	100.00	それ以外	5.00 ～ 14.50	2.04	10.33
3	100kN/㎡を超える	1.00	0.00 ～ 0.39	105.74	3mを超える	- ～ -	-	-	100kN/㎡を超える	1.00	10.53 ～ 11.60	105.74	3mを超える	- ～ -	-	-
	それ以外	1.00	0.39 ～ 8.17	100.00	それ以外	0.00 ～ 8.17	2.17	10.99	それ以外	1.00	5.00 ～ 10.53	100.00	それ以外	5.00 ～ 11.60	2.17	10.99
4	100kN/㎡を超える	-	- ～ -	-	3mを超える	- ～ -	-	-	100kN/㎡を超える	-	- ～ -	-	3mを超える	- ～ -	-	-
	それ以外	1.00	0.00 ～ 7.77	99.81	それ以外	0.00 ～ 7.77	2.17	10.98	それ以外	1.00	5.00 ～ 10.50	99.81	それ以外	5.00 ～ 10.50	2.17	10.98
5	100kN/㎡を超える	1.00	0.00 ～ 0.26	103.82	3mを超える	- ～ -	-	-	100kN/㎡を超える	1.00	11.00 ～ 11.80	103.82	3mを超える	- ～ -	-	-
	それ以外	1.00	0.26 ～ 8.04	100.00	それ以外	0.00 ～ 8.04	2.05	10.36	それ以外	1.00	5.00 ～ 11.00	100.00	それ以外	5.00 ～ 11.80	2.05	10.36
6	100kN/㎡を超える	-	- ～ -	-	3mを超える	- ～ -	-	-	100kN/㎡を超える	-	- ～ -	-	3mを超える	- ～ -	-	-
	それ以外	1.00	0.00 ～ 7.21	91.76	それ以外	0.00 ～ 0.00	1.72	8.71	それ以外	1.00	5.00 ～ 9.20	91.76	それ以外	5.00 ～ 9.20	1.72	8.71
7	100kN/㎡を超える	-	- ～ -	-	3mを超える	- ～ -	-	-	100kN/㎡を超える	-	- ～ -	-	3mを超える	- ～ -	-	-
	それ以外	1.00	0.00 ～ 6.26	78.68	それ以外	0.00 ～ 0.00	1.72	8.67	それ以外	1.00	5.00 ～ 7.30	78.68	それ以外	5.00 ～ 7.30	1.72	8.67
8	100kN/㎡を超える	-	- ～ -	-	3mを超える	- ～ -	-	-	100kN/㎡を超える	-	- ～ -	-	3mを超える	- ～ -	-	-
	それ以外	1.00	0.00 ～ 7.09	90.05	それ以外	0.00 ～ 0.00	1.77	8.96	それ以外	1.00	5.00 ～ 8.90	90.05	それ以外	5.00 ～ 8.90	1.77	8.96
9	100kN/㎡を超える	-	- ～ -	-	3mを超える	- ～ -	-	-	100kN/㎡を超える	-	- ～ -	-	3mを超える	- ～ -	-	-
	それ以外	1.00	0.00 ～ 7.09	90.07	それ以外	0.00 ～ 0.00	1.77	8.93	それ以外	1.00	5.00 ～ 8.90	90.07	それ以外	5.00 ～ 8.90	1.77	8.93
10	100kN/㎡を超える	-	- ～ -	-	3mを超える	- ～ -	-	-	100kN/㎡を超える	-	- ～ -	-	3mを超える	- ～ -	-	-
	それ以外	1.00	0.00 ～ 6.94	87.88	それ以外	0.00 ～ 6.94	1.79	9.07	それ以外	1.00	5.00 ～ 8.60	87.88	それ以外	5.00 ～ 8.60	1.79	9.07
11	100kN/㎡を超える	-	- ～ -	-	3mを超える	- ～ -	-	-	100kN/㎡を超える	-	- ～ -	-	3mを超える	- ～ -	-	-
	それ以外	1.00	0.00 ～ 5.97	74.80	それ以外	0.00 ～ 0.00	1.57	7.91	それ以外	1.00	5.00 ～ 7.50	74.80	それ以外	5.00 ～ 7.50	1.57	7.91
	100kN/㎡を超える		～		3mを超える	～			100kN/㎡を超える		～		3mを超える	～		
	それ以外		～		それ以外	～			それ以外		～		それ以外	～		
	100kN/㎡を超える		～		3mを超える	～			100kN/㎡を超える		～		3mを超える	～		
	それ以外		～		それ以外	～			それ以外		～		それ以外	～		
	100kN/㎡を超える		～		3mを超える	～			100kN/㎡を超える		～		3mを超える	～		
	それ以外		～		それ以外	～			それ以外		～		それ以外	～		
	100kN/㎡を超える		～		3mを超える	～			100kN/㎡を超える		～		3mを超える	～		
	それ以外		～		それ以外	～			それ以外		～		それ以外	～		

岩手県