土砂災害防止に関する基礎調査(急傾斜地の崩壊)

表紙　概況、位置図

自然現象の種類	急傾斜地の崩壊
箇所番号	020A0726
箇所名	北舘(4)
所在地	二戸郡一戸町一戸字北舘
調査機関	岩手県県北広域振興局土木部二戸土木センター

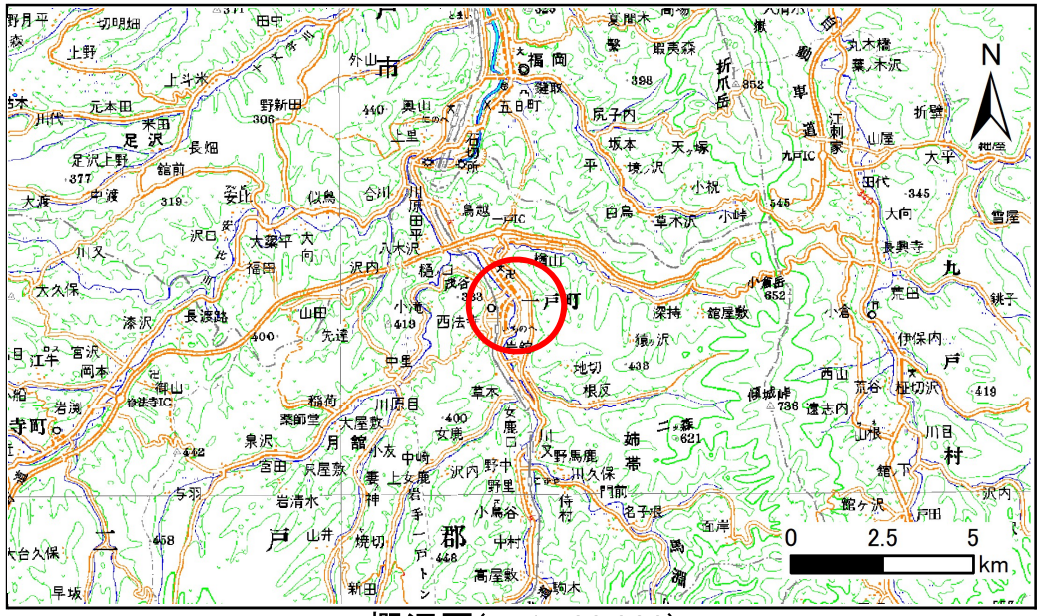

概況図(S=1:200,000)

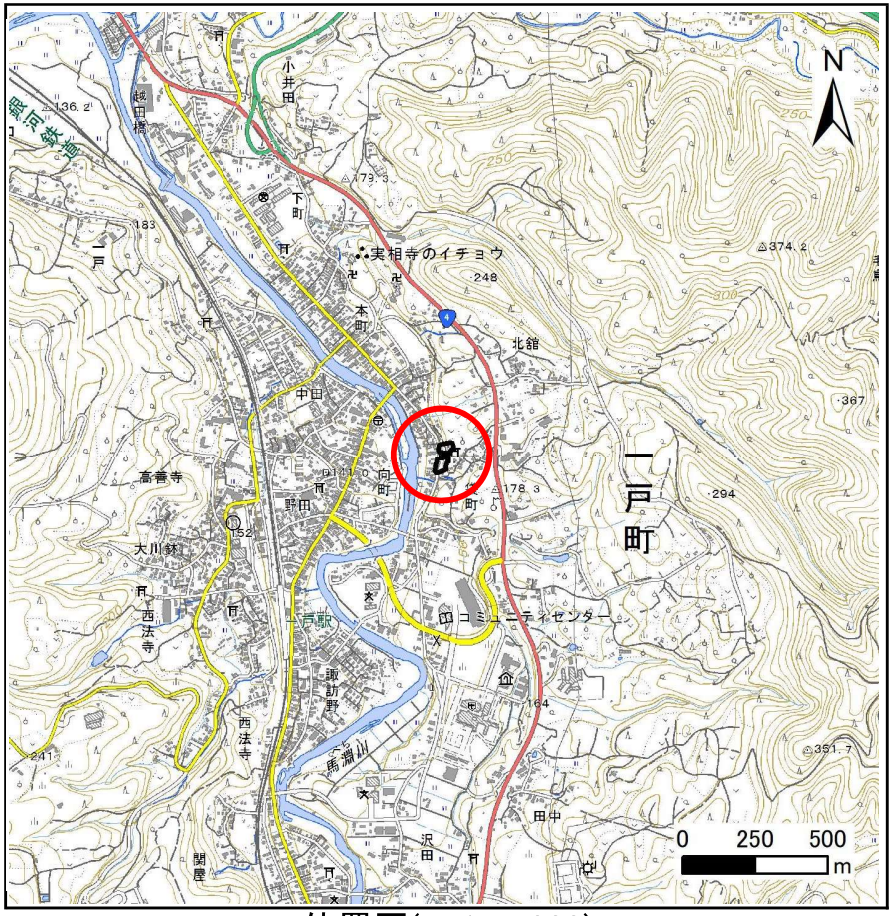

位置図(S=1:25,000)

国土地理院の電子地形図200000『八戸』及び電子地形図25000『一戸』を掲載

急傾斜地の崩壊区域調書

様式3－1　危害のおそれのある土地、著しい危害のおそれのある土地の設定図

調査年度	令和元年度

急傾斜地の位置	箇所番号	020A0726	箇所名	北舘（4）	所在地	二戸郡一戸町一戸字北舘

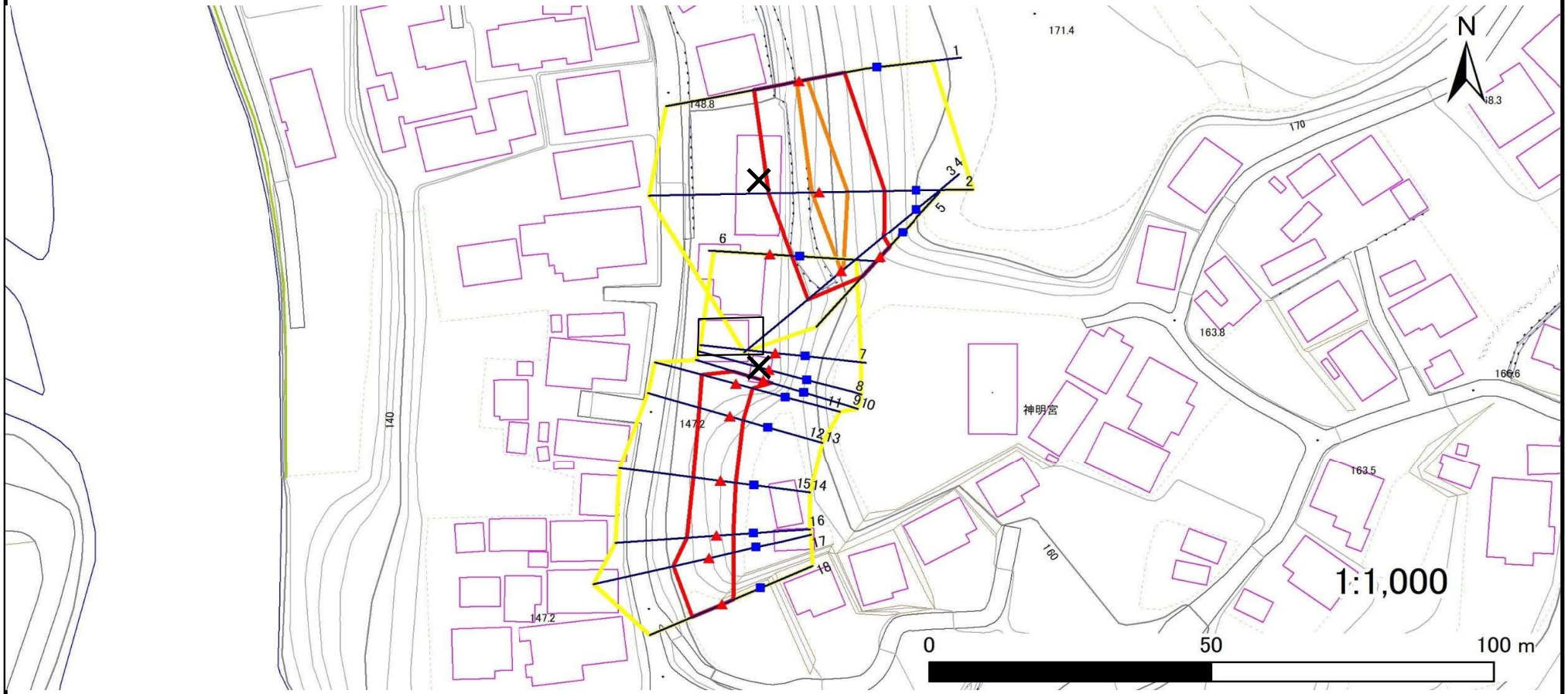

凡例

- 上端
- 下端
- 横断測線
- 危害のおそれのある土地の区域
- 著しい危害のおそれのある土地の区域
- 土石等の移動による力が100kN/㎡を超える範囲
- 土石等の堆積高が3mを超える範囲

岩手県

急傾斜地の崩壊区域調書

様式3－1　危害のおそれのある土地、著しい危害のおそれのある土地の設定図

調査年度	令和元年度

急傾斜地の位置	箇所番号	020A0726	箇所名	北舘（4）	所在地	二戸郡一戸町一戸字北舘

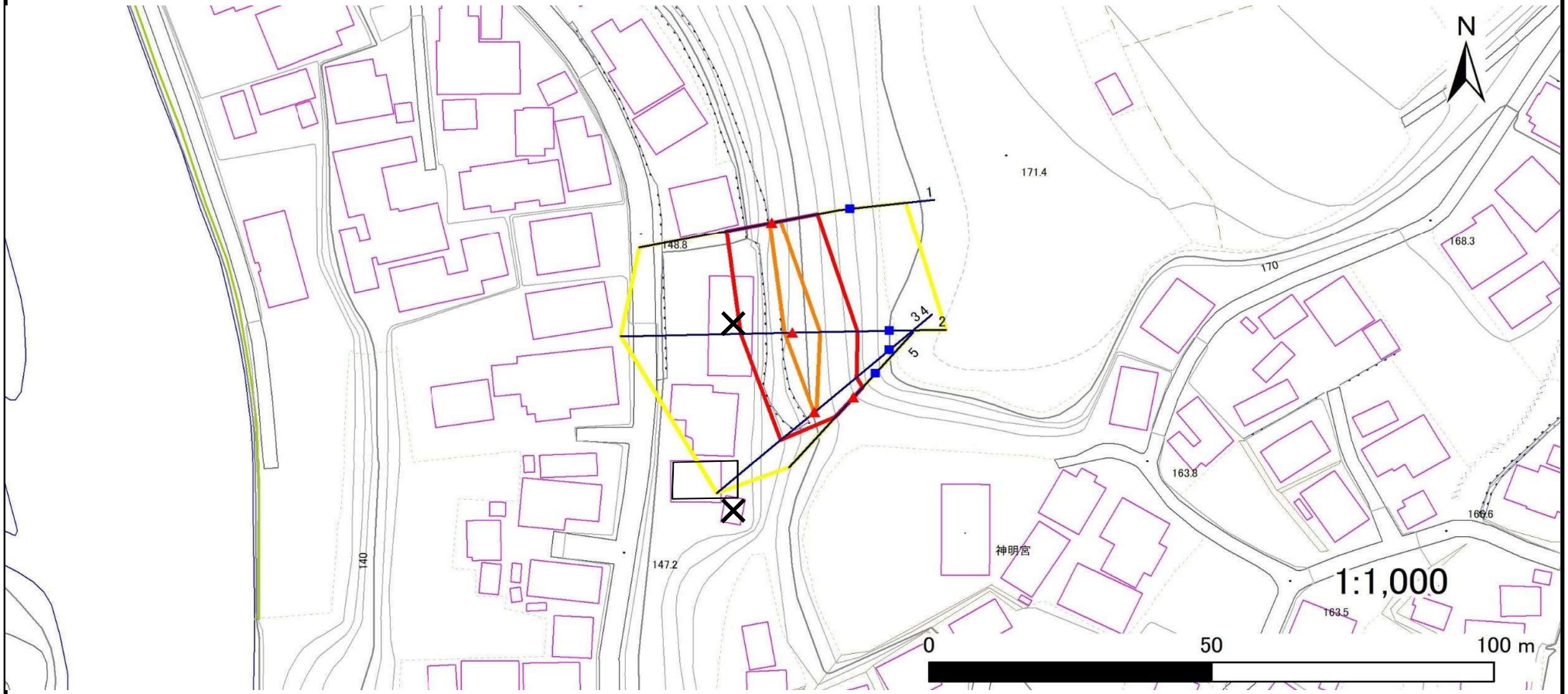

凡例
- 上端
- 下端
- 横断測線
- 危害のおそれのある土地の区域
- 著しい危害のおそれのある土地の区域
- 土石等の移動による力が100kN/㎡を超える範囲
- 土石等の堆積高が3mを超える範囲

岩手県

急傾斜地の崩壊区域調書

様式3－1　危害のおそれのある土地、著しい危害のおそれのある土地の設定図

調査年度	令和元年度

急傾斜地の位置	箇所番号	020A0726	箇所名	北舘（4）	所在地	二戸郡一戸町一戸字北舘

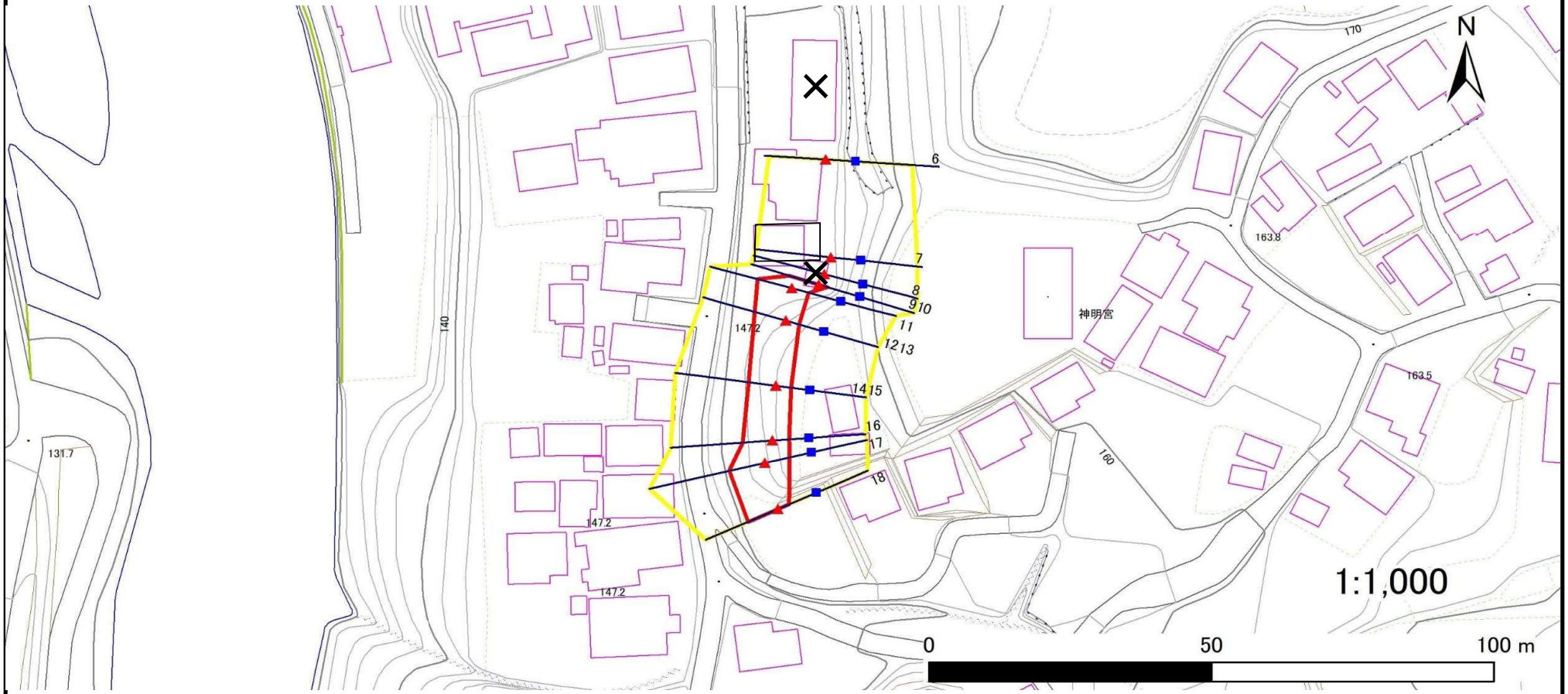

凡例

- 上端
- 下端
- 横断測線
- 危害のおそれのある土地の区域
- 著しい危害のおそれのある土地の区域
- 土石等の移動による力が100kN/㎡を超える範囲
- 土石等の堆積高が3mを超える範囲

岩手県

急傾斜地の崩壊区域調書

様式３－２ 建築物に作用すると想定される衝撃に関する事項(1/2)

調査年度	令和元年度

急傾斜地の位置	箇所番号	020A0726	箇所名	北舘（４）	所在地	二戸郡一戸町一戸字北舘

横断測線番号	急傾斜地の下端に隣接する土地								急傾斜地内							
	土石等の移動の高さと力の大きさ				土石等の堆積高さと力の大きさ				土石等の移動の高さと力の大きさ				土石等の堆積高さと力の大きさ			
	区 分	高さ(m)	下端からの距離(m)	力の大きさ(kN/㎡)	区 分	下端からの水平距離(m)	高さ(m)	力の大きさ(kN/㎡)	区 分	高さ(m)	上端からの比高(m)	力の大きさ(kN/㎡)	区 分	上端からの比高(m)	高さ(m)	力の大きさ(kN/㎡)
1	100kN/㎡を超える	1.00	0.00 ～ 0.46	106.84	3mを超える	― ～ ―	―	―	100kN/㎡を超える	1.00	10.73 ～ 12.00	106.84	3mを超える	― ～ ―	―	―
	それ以外	1.00	0.46 ～ 8.25	100.00	それ以外	0.00 ～ 8.25	1.86	9.94	それ以外	1.00	5.00 ～ 10.73	100.00	それ以外	5.00 ～ 12.00	1.86	9.94
2	100kN/㎡を超える	1.00	0.00 ～ 1.36	120.57	3mを超える	― ～ ―	―	―	100kN/㎡を超える	1.00	10.83 ～ 15.16	120.57	3mを超える	― ～ ―	―	―
	それ以外	1.00	1.36 ～ 9.14	100.00	それ以外	0.00 ～ 9.14	2.31	12.39	それ以外	1.00	5.00 ～ 10.83	100.00	それ以外	5.00 ～ 15.16	2.31	12.39
3	100kN/㎡を超える	1.00	0.00 ～ 0.09	101.38	3mを超える	― ～ ―	―	―	100kN/㎡を超える	1.00	11.12 ～ 11.41	101.38	3mを超える	― ～ ―	―	―
	それ以外	1.00	0.09 ～ 7.88	100.00	それ以外	0.00 ～ 0.00	1.65	8.83	それ以外	1.00	5.00 ～ 11.12	100.00	それ以外	5.00 ～ 11.41	1.65	8.83
4	100kN/㎡を超える	1.00	0.00 ～ 0.09	101.38	3mを超える	― ～ ―	―	―	100kN/㎡を超える	1.00	11.12 ～ 11.41	101.38	3mを超える	― ～ ―	―	―
	それ以外	1.00	0.09 ～ 7.88	100.00	それ以外	0.00 ～ 7.88	2.03	10.89	それ以外	1.00	5.00 ～ 11.12	100.00	それ以外	5.00 ～ 11.41	2.03	10.89
5	100kN/㎡を超える	―	― ～ ―	―	3mを超える	― ～ ―	―	―	100kN/㎡を超える	―	― ～ ―	―	3mを超える	― ～ ―	―	―
	それ以外	1.00	0.00 ～ 4.87	60.72	それ以外	0.00 ～ 4.87	2.31	12.35	それ以外	1.00	5.00 ～ 8.60	60.72	それ以外	5.00 ～ 8.60	2.31	12.35
6	100kN/㎡を超える	―	― ～ ―	―	3mを超える	― ～ ―	―	―	100kN/㎡を超える	―	― ～ ―	―	3mを超える	― ～ ―	―	―
	それ以外	―	― ～ ―	―	それ以外	― ～ ―	―	―	それ以外	―	― ～ ―	―	それ以外	― ～ ―	―	―
7	100kN/㎡を超える	―	― ～ ―	―	3mを超える	― ～ ―	―	―	100kN/㎡を超える	―	― ～ ―	―	3mを超える	― ～ ―	―	―
	それ以外	―	― ～ ―	―	それ以外	― ～ ―	―	―	それ以外	―	― ～ ―	―	それ以外	― ～ ―	―	―
8	100kN/㎡を超える	―	― ～ ―	―	3mを超える	― ～ ―	―	―	100kN/㎡を超える	―	― ～ ―	―	3mを超える	― ～ ―	―	―
	それ以外	―	― ～ ―	―	それ以外	― ～ ―	―	―	それ以外	―	― ～ ―	―	それ以外	― ～ ―	―	―
9	100kN/㎡を超える	―	― ～ ―	―	3mを超える	― ～ ―	―	―	100kN/㎡を超える	―	― ～ ―	―	3mを超える	― ～ ―	―	―
	それ以外	―	― ～ ―	―	それ以外	― ～ ―	―	―	それ以外	―	― ～ ―	―	それ以外	― ～ ―	―	―
10	100kN/㎡を超える	―	― ～ ―	―	3mを超える	― ～ ―	―	―	100kN/㎡を超える	―	― ～ ―	―	3mを超える	― ～ ―	―	―
	それ以外	1.00	0.00 ～ 5.59	69.81	それ以外	0.00 ～ 5.59	1.84	9.82	それ以外	1.00	5.00 ～ 6.30	69.81	それ以外	5.00 ～ 6.30	1.84	9.82
11	100kN/㎡を超える	―	― ～ ―	―	3mを超える	― ～ ―	―	―	100kN/㎡を超える	―	― ～ ―	―	3mを超える	― ～ ―	―	―
	それ以外	1.00	0.00 ～ 6.32	79.45	それ以外	0.00 ～ 6.32	1.83	9.79	それ以外	1.00	5.00 ～ 7.50	79.45	それ以外	5.00 ～ 7.50	1.83	9.79
12	100kN/㎡を超える	―	― ～ ―	―	3mを超える	― ～ ―	―	―	100kN/㎡を超える	―	― ～ ―	―	3mを超える	― ～ ―	―	―
	それ以外	1.00	0.00 ～ 5.72	71.53	それ以外	0.00 ～ 5.72	2.04	10.93	それ以外	1.00	5.00 ～ 7.60	71.53	それ以外	5.00 ～ 7.60	2.04	10.93
13	100kN/㎡を超える	―	― ～ ―	―	3mを超える	― ～ ―	―	―	100kN/㎡を超える	―	― ～ ―	―	3mを超える	― ～ ―	―	―
	それ以外	1.00	0.00 ～ 5.72	71.53	それ以外	0.00 ～ 5.72	2.04	10.93	それ以外	1.00	5.00 ～ 7.60	71.53	それ以外	5.00 ～ 7.60	2.04	10.93
14	100kN/㎡を超える	―	― ～ ―	―	3mを超える	― ～ ―	―	―	100kN/㎡を超える	―	― ～ ―	―	3mを超える	― ～ ―	―	―
	それ以外	1.00	0.00 ～ 4.89	60.87	それ以外	0.00 ～ 4.89	2.33	12.49	それ以外	1.00	5.00 ～ 9.00	60.87	それ以外	5.00 ～ 9.00	2.33	12.49
15	100kN/㎡を超える	―	― ～ ―	―	3mを超える	― ～ ―	―	―	100kN/㎡を超える	―	― ～ ―	―	3mを超える	― ～ ―	―	―
	それ以外	1.00	0.00 ～ 4.89	60.87	それ以外	0.00 ～ 4.89	2.33	12.49	それ以外	1.00	5.00 ～ 9.00	60.87	それ以外	5.00 ～ 9.00	2.33	12.49

岩手県

急傾斜地の崩壊区域調書

様式３－２ 建築物に作用すると想定される衝撃に関する事項(2/2)

調査年度	令和元年度

急傾斜地の位置	箇所番号	020A0726	箇所名	北舘（４）	所在地	二戸郡一戸町一戸字北舘

横断測線番号	急傾斜地の下端に隣接する土地								急傾斜地内							
	土石等の移動の高さと力の大きさ				土石等の堆積高さと力の大きさ				土石等の移動の高さと力の大きさ				土石等の堆積高さと力の大きさ			
	区 分	高さ(m)	下端からの距離(m)	力の大きさ(kN/㎡)	区 分	下端からの水平距離(m)	高さ(m)	力の大きさ(kN/㎡)	区 分	高さ(m)	上端からの比高(m)	力の大きさ(kN/㎡)	区 分	上端からの比高(m)	高さ(m)	力の大きさ(kN/㎡)
16	100kN/㎡を超える	—	— ～ —	—	3mを超える	— ～ —	—	—	100kN/㎡を超える	—	— ～ —	—	3mを超える	— ～ —	—	—
	それ以外	1.00	0.00 ～ 5.31	66.21	それ以外	0.00 ～ 5.31	2.26	12.09	それ以外	1.00	5.00 ～ 9.00	66.21	それ以外	5.00 ～ 9.00	2.26	12.09
17	100kN/㎡を超える	—	— ～ —	—	3mを超える	— ～ —	—	—	100kN/㎡を超える	—	— ～ —	—	3mを超える	— ～ —	—	—
	それ以外	1.00	0.00 ～ 6.49	81.70	それ以外	0.00 ～ 6.49	2.66	14.24	それ以外	1.00	5.00 ～ 10.50	81.70	それ以外	5.00 ～ 10.50	2.66	14.24
18	100kN/㎡を超える	—	— ～ —	—	3mを超える	— ～ —	—	—	100kN/㎡を超える	—	— ～ —	—	3mを超える	— ～ —	—	—
	それ以外	1.00	0.00 ～ 5.80	72.53	それ以外	0.00 ～ 5.80	1.93	10.33	それ以外	1.00	5.00 ～ 7.00	72.53	それ以外	5.00 ～ 7.00	1.93	10.33
	100kN/㎡を超える		～		3mを超える	～			100kN/㎡を超える		～		3mを超える	～		
	それ以外		～		それ以外	～			それ以外		～		それ以外	～		
	100kN/㎡を超える		～		3mを超える	～			100kN/㎡を超える		～		3mを超える	～		
	それ以外		～		それ以外	～			それ以外		～		それ以外	～		
	100kN/㎡を超える		～		3mを超える	～			100kN/㎡を超える		～		3mを超える	～		
	それ以外		～		それ以外	～			それ以外		～		それ以外	～		
	100kN/㎡を超える		～		3mを超える	～			100kN/㎡を超える		～		3mを超える	～		
	それ以外		～		それ以外	～			それ以外		～		それ以外	～		
	100kN/㎡を超える		～		3mを超える	～			100kN/㎡を超える		～		3mを超える	～		
	それ以外		～		それ以外	～			それ以外		～		それ以外	～		
	100kN/㎡を超える		～		3mを超える	～			100kN/㎡を超える		～		3mを超える	～		
	それ以外		～		それ以外	～			それ以外		～		それ以外	～		
	100kN/㎡を超える		～		3mを超える	～			100kN/㎡を超える		～		3mを超える	～		
	それ以外		～		それ以外	～			それ以外		～		それ以外	～		
	100kN/㎡を超える		～		3mを超える	～			100kN/㎡を超える		～		3mを超える	～		
	それ以外		～		それ以外	～			それ以外		～		それ以外	～		
	100kN/㎡を超える		～		3mを超える	～			100kN/㎡を超える		～		3mを超える	～		
	それ以外		～		それ以外	～			それ以外		～		それ以外	～		
	100kN/㎡を超える		～		3mを超える	～			100kN/㎡を超える		～		3mを超える	～		
	それ以外		～		それ以外	～			それ以外		～		それ以外	～		

岩手県