土砂災害防止に関する基礎調査（土石流）

表紙　概況,位置図

自然現象の種類	土石流
渓流番号	J029104
水系名	馬淵川
河川名	小繋川
渓流名	下平の沢（4）
所在地	二戸郡一戸町小繋字下平
調査機関	岩手県県北広域振興局土木部

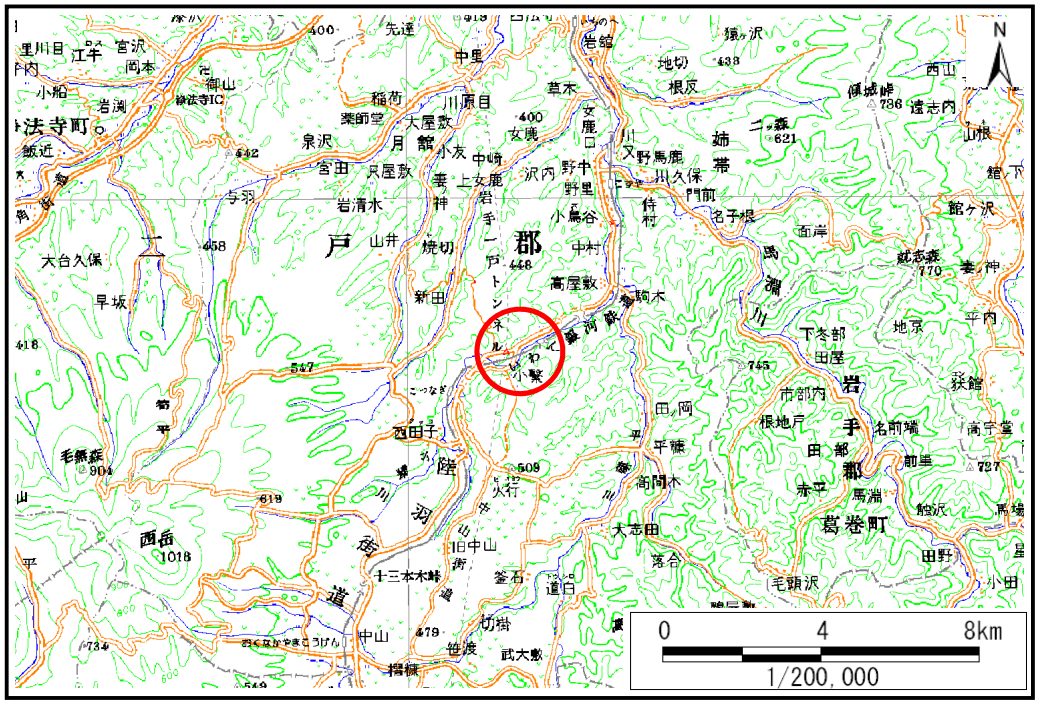

概況図(S=1:200,000)

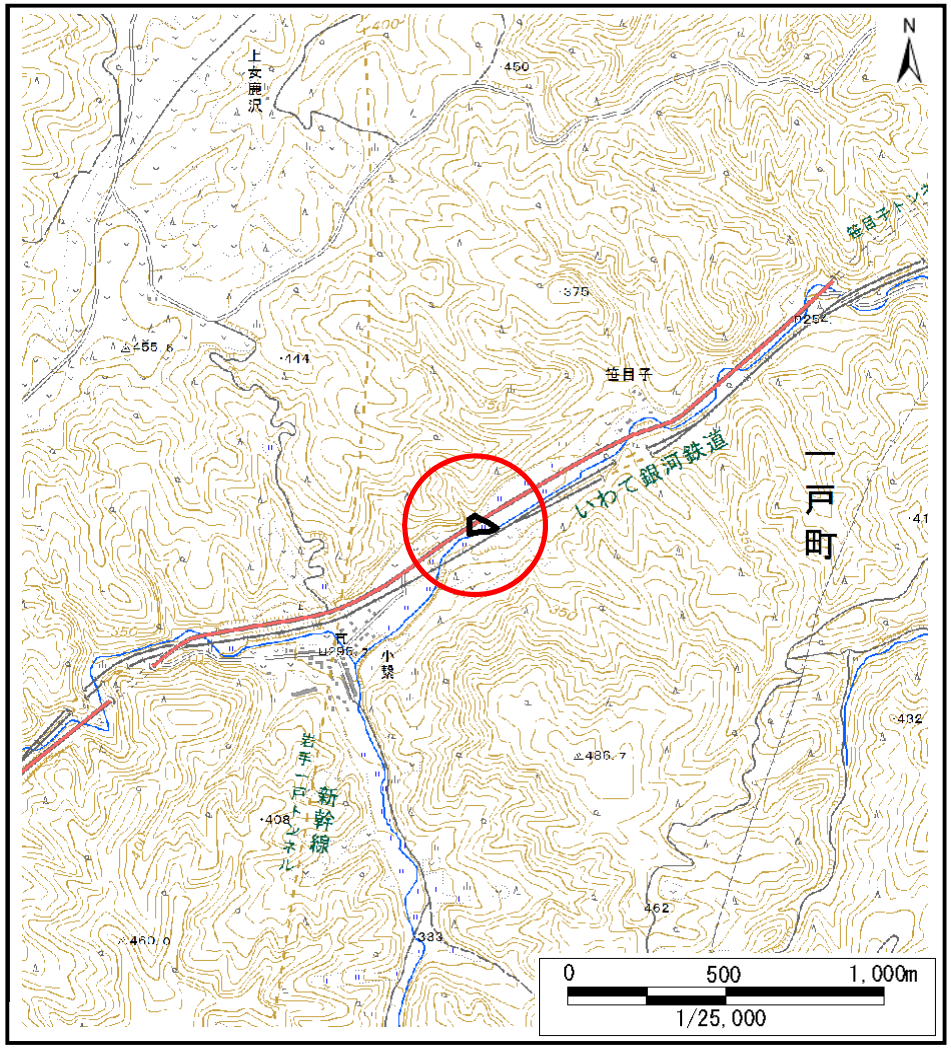

位置図(S=1:25,000)

国土地理院の電子地形図200000「八戸」及び電子地形図25000「仁昌寺 」を掲載

土　石　流　区　域　調　書

様式３－１　危害のおそれのある土地、著しい危害のおそれのある土地の設定図

調査年度	平成29年度

渓流の位置	渓流番号	J029104	渓流名	下平の沢(4)	所在地	二戸郡一戸町小繋字下平

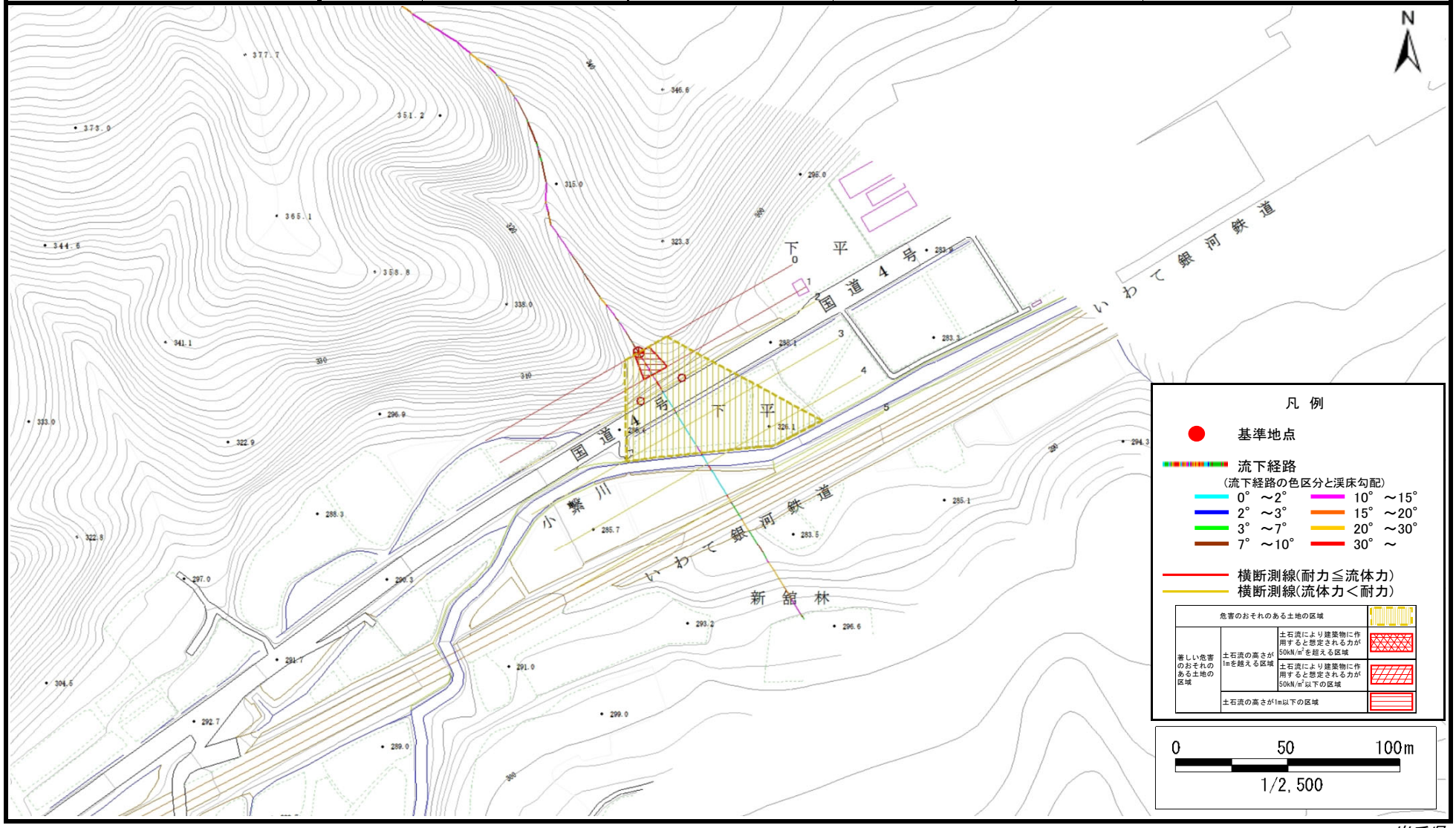

岩手県

土　石　流　区　域　調　書

様式３－２　建築物に作用すると想定される衝撃に関する事項

調査年度	平成29年度

渓流の位置	渓流番号	J029104	渓流名	下平の沢(4)	所在地	二戸郡一戸町小繋字下平

横断測線番号	土石流の高さh(m)	土石流の流体力Fd(kN/m^2)	建築物の耐力P2(kN/m2)	横断測線番号	土石流の高さh(m)	土石流の流体力Fd(kN/m^2)	建築物の耐力P2(kN/m2)
No.0	0.89	33.31	8.40				
No.1	0.65	21.67	10.91				
No.2	0.46	14.69	14.80				
No.3	0.45	13.08	15.09				
No.4	0.40	9.79	16.67				
No.5	0.36	6.19	18.46				

岩手県