土砂災害防止に関する基礎調査（土石流）

表紙　位置,位置図

自然現象の種類	土石流
渓流番号	B038208
水系名	馬渕川
河川名	落合川
渓流名	東沢（5）
所在地	二戸郡一戸町大字平糠字大欠切
調査機関	県北広域振興局土木部二戸土木センター

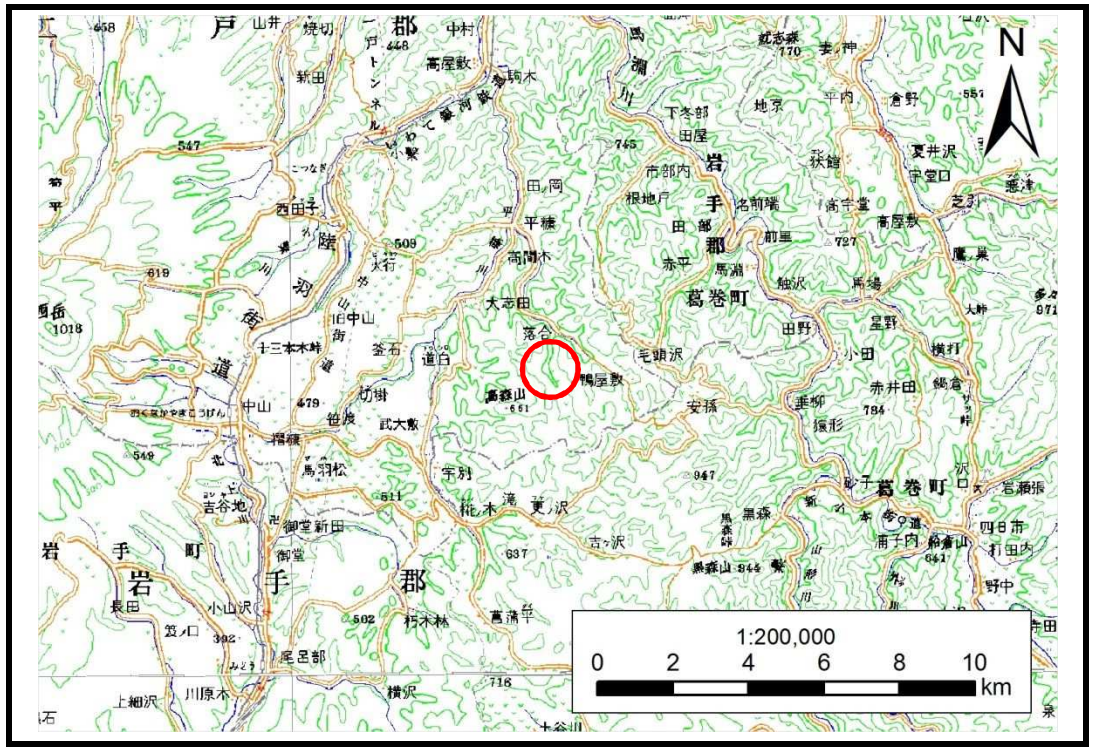

位置図(S=1:200,000)

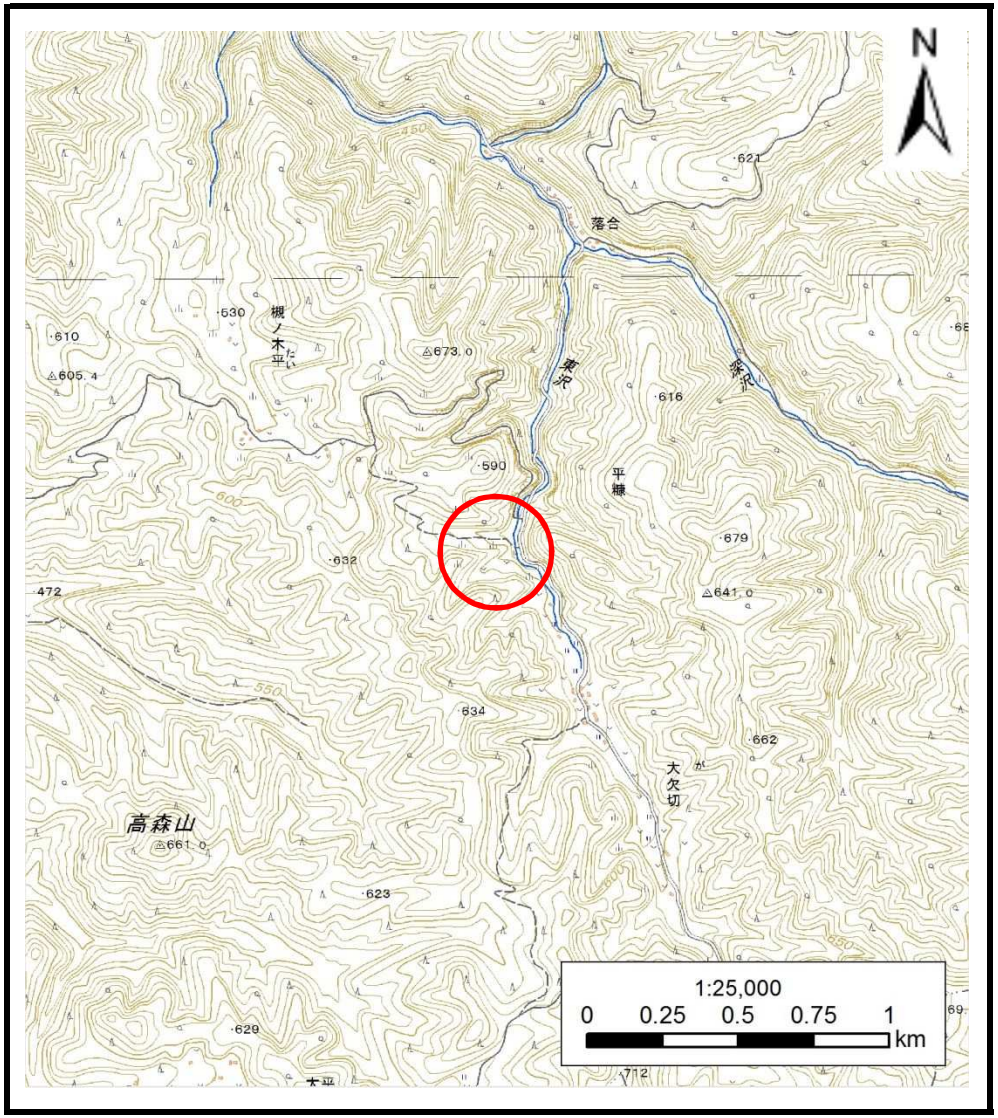

概況図(S=1:25,000)

土 石 流 区 域 調 書

様式３－１　危害のおそれのある土地、著しい危害のおそれのある土地の設定図

調査年度	平成28年度

渓流の位置	渓流番号	B038208	渓流名	東沢(5)	所在地	二戸郡一戸町大字平糠字大欠切

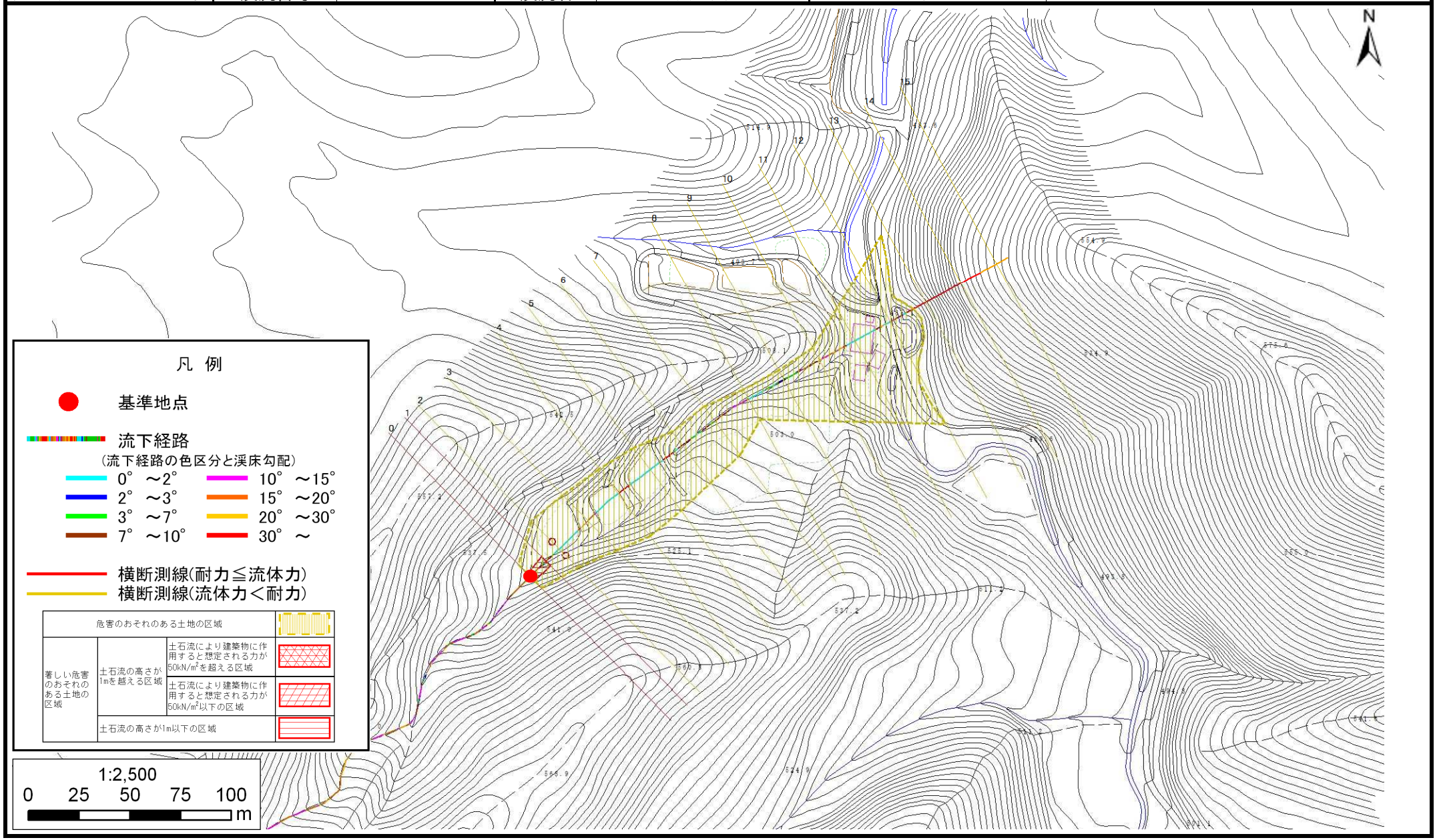

岩手県

土　石　流　区　域　調　書

様式３－２　建築物に作用すると想定される衝撃に関する事項

調査年度	平成28年度

渓流の位置	渓流番号	B038208	渓流名	東沢(5)	所在地	二戸郡一戸町大字平糠字大欠切

横断測線番号	土石流の高さh(m)	土石流の流体力Fd(kN/m^2)	建築物の耐力P2(kN/m2)	横断測線番号	土石流の高さh(m)	土石流の流体力Fd(kN/m^2)	建築物の耐力P2(kN/m2)
No.0	0.61	26.16	11.44				
No.1	0.46	17.40	14.65				
No.2	0.29	8.34	22.90				
No.3	0.25	6.24	26.21				
No.4	0.21	4.43	29.91				
No.5	0.21	4.04	30.80				
No.6	0.32	7.16	20.50				
No.7	0.41	9.24	16.47				
No.8	0.44	9.95	15.46				
No.9	0.25	4.11	26.19				
No.10	0.24	3.86	26.48				
No.11	0.24	3.96	26.83				
No.12	0.24	3.93	26.72				
No.13	0.25	1.54	26.21				
No.14	0.00	0.00	0.00				
No.15	0.00	0.00	0.00				

岩手県